

KATASTRY	Lhotka u Hronic
PARCELNÍ ČÍSLA	2/1
DRUH POVRCHU	travnatý povrch
VZDÁLENOSTI ŠACHET	3,50 5,85 2,4 0,80
OZNAČENÍ ŠACHET	Š01 Š02 Š03 Š04 ČOV




LEGENDA TYPŮ ČAR

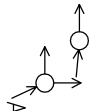
PŮVODNÍ TERÉN	—
HRUBÉ TERÉNNÍ ÚPRAVY	- - - - -
UPRAVENÝ TERÉN	—

MĚŘÍTKA 1:500/100

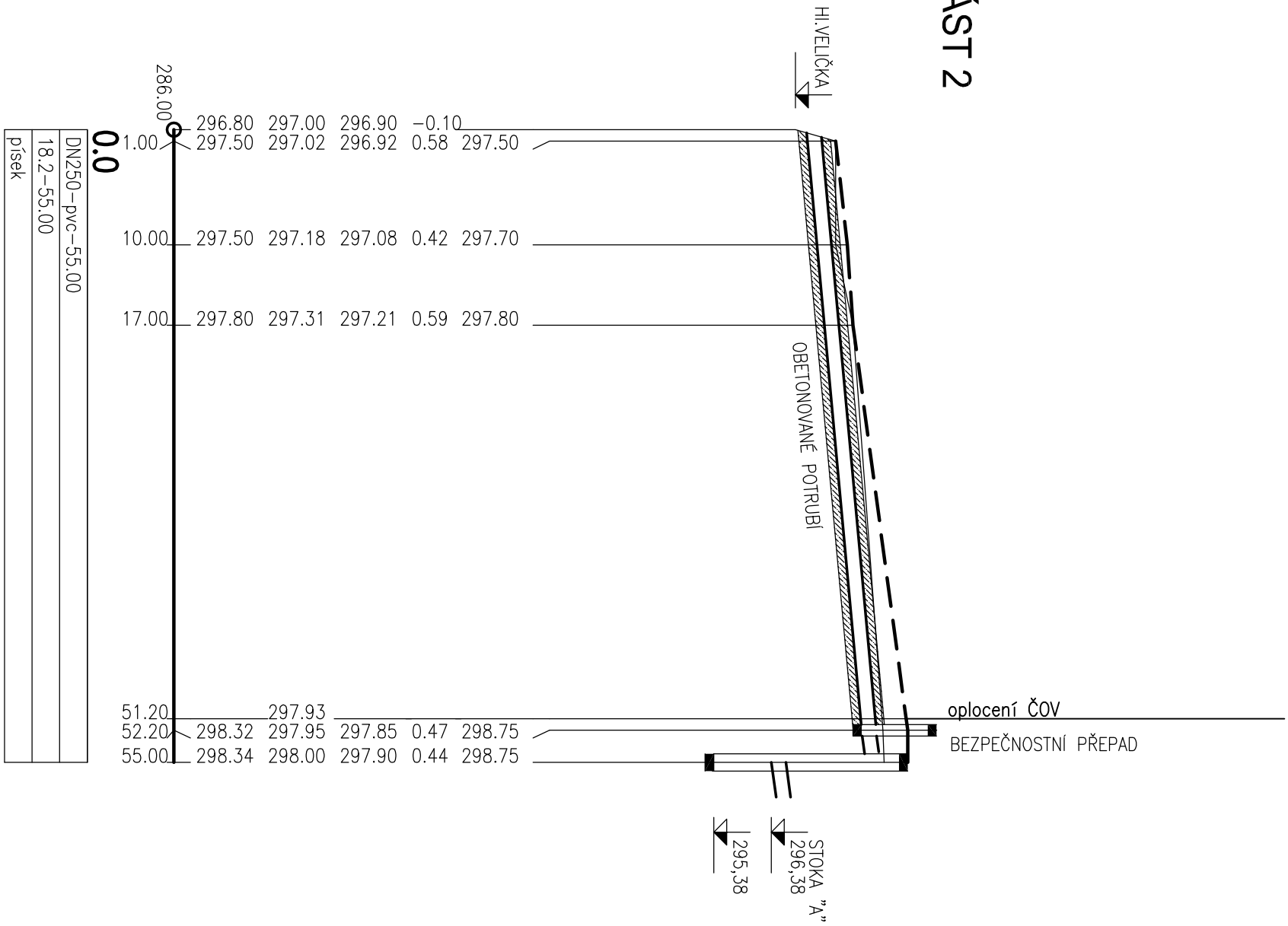
ODTOK Z ČOV ČÁST 1




Lhotka u Hronic		2/6
2/1		2/1
travní povrch		travní povrch
52.20		2.80
osf.místní komun.		501 ČS



ČÁST 2



VÝŠKOVÝ SYSTÉM B. P. V.		 spol. s r.o. Čs. armády 211 Hranice	
HIP:	ING. K. HUBL	INVESTOR:	MĚSTO HRANICE
ZODP. PROJEKTANT:	ING. P. POŠTULKA	MÍSTO (OBEC)	LHOTKA (HRANICE)
KRESLIL:	P. VYSLOUŽILOVÁ	KRAJ	OLOMOUCKÝ
AKCE:			
HRANICE DOPLNĚNÍ SPLAŠKOVÉ KANALIZACE – LHOTKA			
PŘÍLOHA: D.2 IO 11 čov Lhotka			
PODELNĚ PROFILY ODTOKU VYČISTĚNÉ VODY			
MĚŘITKO:			
1:500/100		D.2.10	