




zdroj: www.mapy.cz

Legenda:



zájmové území

<p>název úkolu:</p> <p>Hranice - doplnění kanalizace</p> <p>IG a HG průzkum pro stanovení tříd těžitelnosti</p>		 <p>TEREBO</p>
zpracoval:	Mgr. Tomáš Proisl	
název přílohy:	Přehledná situace zájmového území lokalita U kostelíčka a Jungmannova	
		<p>měřítko:</p> <p>grafické</p>
		<p>příloha č.</p> <p>1.1.</p>




zdroj: www.mapy.cz

Legenda:



zájmové území



název úkolu: Hranice - doplnění kanalizace IG a HG průzkum pro stanovení tříd těžitelnosti		 TEREBO	
zpracoval:	Mgr. Tomáš Proisl		měřítka: grafické
název přílohy: Přehledná situace zájmového území lokalita Komenského			příloha č. 1.2.




zdroj: www.mapy.cz

Legenda:



zájmové území



<p>název úkolu:</p> <p>Hranice - doplnění kanalizace</p> <p>IG a HG průzkum pro stanovení tříd těžitelnosti</p>		 <p>TEREBO</p>
zpracoval:	Mgr. Tomáš Proisl	
název přílohy:	Přehledná situace zájmového území lokalita Lhotka	
		<p>měřítko:</p> <p>grafické</p> <p>příloha č.</p> <p>1.3.</p>