

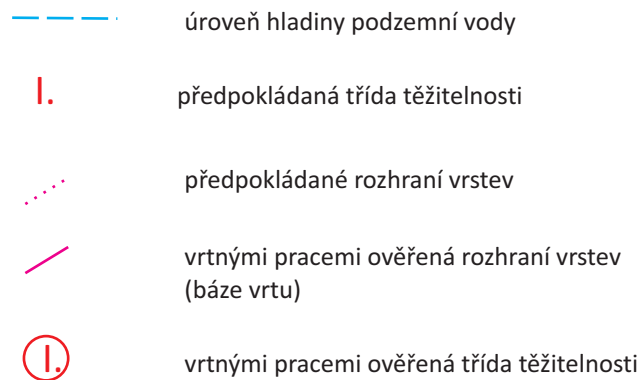
ÚZEMÍ
 POVRCH ÚZEMÍ
 PARCELY
 PŮVODI
 VZDÁLENOST ŠACHET
 NÁZVY ŠACHET

HRANICE	
1	neplodná půda
2432	
STOKA F	
2	32.50

LEGENDA:
1) silnice
2) 3.00
3) 250 - PLAST - 35.50

Podélný profil stoky FA4 JUNGMANOVA UL.

MĚŘÍTKO 1:1000 / 1:100



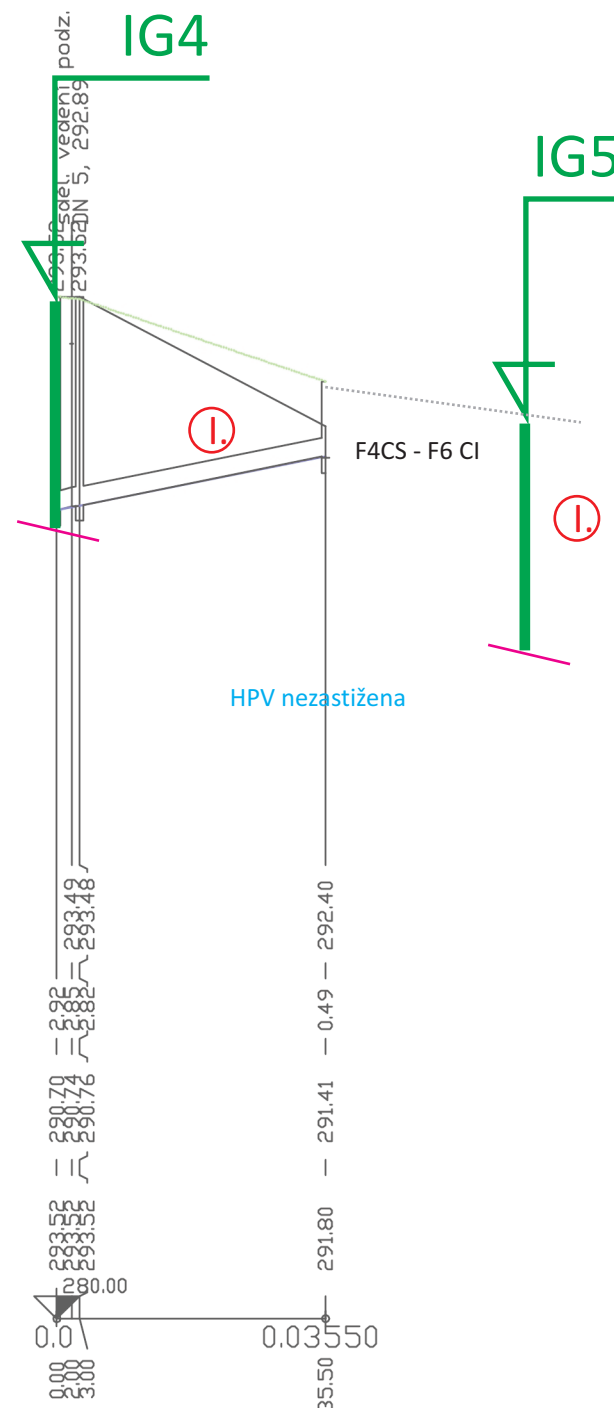
KÓTA UPRAVENÉHO TERÉNU


HLoubKA VÝKOPU

KÓTA DNA POTRUBÍ

KÓTA TERÉNU

STANIČENÍ [Km],[m]



<p>název úkolu:</p> <p style="text-align: center;">Hranice - doplnění kanalizace</p> <p style="text-align: center;">IG a HG průzkum pro stanovení tříd těžitelnosti</p>	
<p>zpracoval:</p> <p style="text-align: right;">Mgr. Tomáš Proisl</p>	<p style="text-align: right;">měřítko: 1:1000/100</p>
<p>název přílohy:</p> <p style="text-align: center;">schématický řez s popisem tříd těžitelnosti lokalita Jungmannova - převzato od Medmes spol. s.r.o.</p>	<p style="text-align: right;">příloha č. 3.2.</p>