

Revize

Revizi provedl

Datum revize

PROJEKTY VODAM s.r.o. Galašova 158, 753 01 Hranice tel.: 581 607 107, fax: 581 604 878 E-mail: vodam@vodam.cz www.vodam.cz			
HIP	ING. STANISLAV JURÁŇ	DATUM	
ZODPOVĚDNÝ PROJEKTANT	ING. STANISLAV JURÁŇ	08/2021	
VYPRACOVAL	ING. JANA JUHAŇÁKOVÁ	AUTORIZAČNÍ PODPIS	
TECHNICKÁ KONTROLA			
ZADAVATEL	MĚSTO LIPNÍK NAD BEČVOU	ZAK. ČÍSLO	03.644
OKRES	PŘEROV	ARCH. ČÍSLO	2548
KRAJ	OLOMOUCKÝ	MĚŘÍTKO	
PROJEKT KANALIZACE LIPNÍK NAD BEČVOU VII - TRNÁVKA			PARÉ 
OBJEKT			STUPĚŇ DUR+DSP
PŘÍLOHA DOKLADOVÁ ČÁST			ČÍSLO PŘÍLOHY

1. Závazná stanoviska, stanoviska, rozhodnutí, vyjádření dotčených orgánů
2. Dokumentace vlivů záměru na životní prostředí – *nedokládá se*
3. Doklad podle jiného právního předpisu – *nedokládá se*
4. Stanoviska vlastníků veřejné dopravní a technické infrastruktury
5. Geodetický podklad pro projektovou činnost zpracovaný podle jiných právních předpisů – *nedokládá se*
6. Projekt zpracovaný báňským projektantem – *nedokládá se*
7. Průkaz energetické náročnosti budovy podle zákona o hospodaření energií – *nedokládá se*
8. Ostatní stanoviska, vyjádření, posudky, studie a výsledky jednání vedených v průběhu zpracování dokumentace

1. ZÁVAZNÁ STANOVISKA, STANOVISKA, ROZHODNUTÍ, VYJÁDŘENÍ DOTČENÝCH ORGÁNŮ

- Rozhodnutí Městského úřadu Lipník nad Bečvou, Odboru životního prostředí, náměstí T.G. Masaryka 89, 751 31 Lipník nad Bečvou, kterým byla povolena stavby splaškové kanalizace ze dne 03.03.2022, č. j. MU/04677/2022/ŽP-VO, spis zn. MU/26069/2021/218/3/ŽP-VO, právní moc 06.04.2022)
- Koordinované závazné stanovisko Městského úřadu Lipník nad Bečvou, Odboru regionálního rozvoje a Odboru životního prostředí, náměstí T. G. Masaryka 89, 751 31 Lipník nad Bečvou ze dne 29.09.2021, č. j. MU/19317/2021/RR-VO/3771, spis zn. MU/19317/2021/3771
- Vyjádření Města Lipník nad Bečvou, Odboru správ majetku, náměstí T. G. Masaryka 89, 751 31 Lipník nad Bečvou ze dne 13.10.2021, č. j. MU/22181/2021/SM-PEN
- Závazné stanovisko Městského úřadu Lipník nad Bečvou, Odboru životního prostředí, náměstí T. G. Masaryka 89, 751 31 Lipník nad Bečvou, jako orgánu ochrany přírody ze dne 20.10.2021, č. j. MU/21289/2021/ŽP-LHM, spis zn. MU/21289/2021/4471/ŽP-LHM
- Rozhodnutí Městského úřadu Lipník nad Bečvou, stavební úřad (silniční správní úřad), náměstí T. G. Masaryka 89, 751 31 Lipník nad Bečvou, kterým byla povolena stavba v silničním ochranném pásmu krajské silnice č. 3/2021 ze dne 18.10.2021, č. j. MU/22471/2021/SÚ-SH, spis zn. MU/21291/2021/4411
- Rozhodnutí Městského úřadu Lipník nad Bečvou, stavební úřad (silniční správní úřad), náměstí T. G. Masaryka 89, 751 31 Lipník nad Bečvou, kterým bylo povoleno zvláštní užívání dotčené krajské komunikace a dotčených místních komunikací (§25 odst. 6 písm. d) č. 72/20021, ze dne 18.10.2021, č. j. MU/22474/2021/SÚ-SH, spis zn. MU/21283/2021/4414
- Vyjádření Povodí Moravy, s.p., Dřevařská 11, 602 00 Brno ze dne 20.10.2021, zn. PM-40787/2021/5203/Br
- Vyjádření Archeologického ústavu AV ČR Brno, Čechyňská 363/19, 602 00 Brno ze dne 15.09.2021, zn. ARUB/6304/2021
- Vyjádření Krajského ředitelství Policie Olomouckého kraje, Územního odboru Přerov, Dopravního inspektorátu Přerov, U Výstaviště 18, 751 52 Přerov ze dne 14.10.2021, č. j. KRPM-117335-1/ČJ-2021-140806

Městský úřad Lipník nad Bečvou

Odbor životního prostředí
náměstí T. G. Masaryka 89, 751 31 Lipník nad Bečvou
Datová schránka: 6pxbwa9

Naše sp. zn.: MU/26069/2021/218/3/ŽP-VO
Naše č.j.: MU/04677/2022/ŽP-VO
Počet stran: 16
Počet příloh: 14
Počet listů/svazků příloh:
Počet a druh příloh v digit. podobě:
Spis. znak/skart. režim: 231.2 A/20
Vyřizuje: Ing. Xenie Pospíšilová
Telefon: 581 722 346
E-mail: xpospisilova@mesto-lipnik.cz

Datum: 03. 03. 2022

Vypravení: 04.03.2022



Rozhodnutí nabylo právní moci
dne 6.4.2022
Rozhodnutí je vykonatelné
dne 6.4.2022
MĚSTSKÝ ÚŘAD
LIPNÍK NAD BEČVOU
podpis

VEŘEJNÁ VYHLÁŠKA

ROZHODNUTÍ

SPOLEČNÉ POVOLENÍ

Městský úřad Lipník nad Bečvou, odbor životního prostředí, příslušný podle ustanovení § 66 odst. 1 zákona č. 128/2000 Sb., o obcích (obecních zřízeních), ve znění pozdějších předpisů, a dále podle ustanovení § 1 a § 2 zákona č. 314/2002 Sb., o stanovení obcí s pověřeným obecním úřadem a stanovení obcí s rozšířenou působností, podle ustanovení § 10 zákona č. 500/2004 Sb., správní řád, ve znění pozdějších předpisů, dále jen správní řád, jako příslušný vodoprávní úřad podle ustanovení § 104 odst. 2 písm. c) a § 106 odst. 1 zákona č. 254/2001 Sb., o vodách a o změně některých zákonů (vodní zákon), ve znění pozdějších předpisů, dále jen zákon o vodách, a podle ustanovení § 15 odst. 1 zákona č. 183/2006 Sb., stavební zákon, ve znění pozdějších právních předpisů. Podle ustanovení § 67 a násl. správního řádu, tímto pro žadatele

Město Lipník nad Bečvou, náměstí T.G.Masaryka 89, 751 31 Lipník nad Bečvou, IČ: 00301493,

zastoupen na základě plné moci společností

PROJEKTY VODAM s.r.o., Galašova 158, 753 01 Hranice, IČ: 26821443

- I. schvaluje stavební záměr podle ustanovení § 94p stavebního zákona a ustanovení § 15 vodního zákona stavby vodního díla

„KANALIZACE LIPNÍK NAD BEČVOU VII - TRNÁVKA“

Stavba „KANALIZACE LIPNÍK NAD BEČVOU VII - TRNÁVKA“ bude realizována na pozemcích parc. č. 48/2, 273/3, 273/14, 604/1, 612/1, 613/1, 704, 706, 712, 1070, 1072 v k.ú. Trnávka u Lipníka nad Bečvou, obci Lipník nad Bečvou VII - Trnávka, kraji Olomoucký, v povodí vodního

r_Město Lipník nad Bečvou..._Spol. povolení „Kanalizace Lipník nad Bečvou VII-Trnávka“

toku Trnávka, číslo hydrologického pořadí 4-11-02-0572-0-10, vodní útvar: Bečva od toku Opatovický potok po tok Lučnice včetně (MOV_0820), HGR 2211 - Bečevská brána. Poloha vodního díla (orientačně určenými souřadnicemi v souřadnicovém systému Jednotné trigonometrické sítě katastrální) Počátek: Y – 525981,83, X – 1129931,73, Konec: Y – 525756,09, X – 1130213,98.

Stavba vodního díla bude provedena v tomto rozsahu:

objekty SO 01 – splašková kanalizace, SO 02 – čerpací stanice ČS-T a provozní soubor PS 01 – Čerpací stanice ČS – T.

SO 01 – Splašková kanalizace

Bude vybudována nová splašková oddílná kanalizace v celkové délce 1004,0 m (součet všech délek stok – gravitačních stok i splaškových výtlačků). Nové potrubí je plastové v kruhové tuhosti SN 12 v profilu DN 250 v délce 875,0 m. Na kanalizaci budou na směrových a výškových lomech umístěny prefabrikované kanalizační šachty.

Součástí objektu je výtlačné potrubí od čerpací stanice, v profilu DN 100 PE RC. Délka propojovacích potrubí je 2,5 m před čerpací stanicí. Délka kanalizačního výtlačku je 126,5 m. Průměrná hloubka uložení dna kanalizace je 2,2 m pod terénem. Kanalizace se místy zahlubuje z důvodu uložení vodovodu ve větších hloubkách, než jsou doporučené.

Stoka A je vedena od čerpací stanice do severozápadního konce Trnávky a je ukončena mezi domy č.p.32 a č.p.33. Trasa je navržena do místních zpevněných komunikací. Stoka A je dlouhá 428 m, potrubí plastové, profil DN 250 SN 12.

Stoka B je vedena od čerpací stanice směrem k mostku přes potok Trnávka a následně přes náves k domu č.p. 18. Trasa je navržena do místních zpevněných komunikací a zeleně. Stoka B je dlouhá 299 m, potrubí plastové, profil DN 250 SN 12.

Stoka C je navržena pro několik domů ve východní části Trnávky za potokem. Trasa je navržena do místních zpevněných komunikací a zeleně. Stoka C je dlouhá 148 m, potrubí plastové, profil DN 250 SN 12.

Výtlačné potrubí V je tlakové potrubí od čerpací stanice směrem k podjezdu mostu silnice II. třídy k trase uložení stávajícího kanalizačního výtlačku z Dolního Újezda do Lipníku nad Bečvou. Délka výtlačného potrubí je 126,5 m, potrubí PE 100 RC.

SO 02 – Čerpací stanice ČS-T

Čerpací stanice splaškových vod kompletní s dodávkou šachty.

Přípojka NN k ČS-T: Bude realizována provozovatelem distribuční soustavy (PDS) ČEZ Distribuce a.s.

Na podpěrném bodě bude provedena pojistková skříň PS – typ SP200, umístěné na nejbližším sloupu nadzemního vedení NN do země a dále v zemi do stávajícího elektroměrového rozvaděče v plastovém pilíři SS200 na hranici pozemku p.č. 604/1. Hlavní jistič v RE bude mít hodnotu 25A/3/B. Délka přípojky je AYKY 4x25 mm² je 102,0 m.

PS 01 – Čerpací stanice ČS-T

Vystrojení čerpací stanice technologií a dálkovým přenosem od budoucího provozovatele.

Pro umístění a provedení stavby se stanoví následující podmínky dle ustanovení § 94p odst. 1 stavebního zákona:

1. Stavba bude umístěna a provedena podle projektové dokumentace ověřené ve společném řízení, kterou zpracovala společnost PROJEKTY VODAM s.r.o., datum: 08/2021, zak. číslo 03.644, a ověřil Ing. Stanislav Juráň, autorizovaný inženýr pro stavby vodního hospodářství a krajinného inženýrství, ČKAIT 1202215. Případné změny nesmí být provedeny bez předchozího povolení stavebního úřadu.
2. Stavebník - investor, zajistí před zahájením stavby vytyčení prostorové polohy stavby v souladu s tímto rozhodnutím osobou odborně způsobilou.
3. Napojení na dopravní infrastrukturu pro průběh stavby bude zabezpečeno ze stávající silniční sítě v obci. Ta bude sloužit i pro zajištění údržby navržené stavby.
4. Stavba bude provedena podnikatelským subjektem, který je oprávněn k provádění stavebních prací jako předmětu své činnosti podle zvláštních předpisů. Název a adresu zhotovitele, včetně jeho oprávnění, sdělí stavebník písemně zdejšímu speciálnímu stavebnímu úřadu před zahájením prací. Rovněž stavebník oznámí stavebnímu úřadu termín zahájení stavby. Zhotovitel stavby je povinen provádět stavbu v souladu s tímto rozhodnutím stavebního úřadu a s ověřenou projektovou dokumentací, dodržet obecné požadavky na výstavbu, popřípadě jiné technické normy a zajistit dodržování povinností k ochraně života, zdraví, životního prostředí a bezpečnosti práce vyplývající ze zvláštních právních předpisů.
5. Stavebník je povinen dbát na řádnou přípravu a provádění stavby vyplývající z ustanovení § 152 stavebního zákona. Při provádění stavby je povinen zejména:
 - 1) oznámit stavebnímu úřadu, kterým je Městský úřad Lipník nad Bečvou, odbor životního prostředí, předem termín zahájení stavby, název a sídlo stavebního podnikatele, který bude stavbu provádět; změny v těchto skutečnostech oznámí neprodleně stavebnímu úřadu
 - 2) před zahájením stavby umístit na viditelném místě u vstupu na staveniště štítek o povolení stavby a ponechat jej tam až do dokončení stavby, tento štítek bude chráněn před povětrnostními vlivy, aby údaje na něm zůstaly čitelné a ponechán na místě po celou dobu stavby
 - 3) zajistit, aby na stavbě nebo na staveništi byla k dispozici ověřená dokumentace stavby a všechny doklady týkající se provádění stavby nebo její změny, popřípadě její kopie
 - 4) ohlásit stavebnímu úřadu, kterým je Městský úřad Lipník nad Bečvou, odbor životního prostředí, neprodleně po jejich zjištění závady na stavbě, které ohrožují životy a zdraví osob nebo bezpečnost stavby.
6. Zhotovitel stavby musí podle ustanovení § 156 stavebního zákona pro stavbu použít jen takové výrobky, které odpovídají požadavkům daným v citovaném ustanovení.
7. Staveniště bude organizováno v souladu s ustanovením § 24e vyhlášky č. 501/2006 Sb., o obecných požadavcích na využívání území, ve znění pozdějších předpisů. Zařízení staveniště a skládky budou nejpozději k datu dokončení stavby odstraněny. Budou činita opatření na omezení dopadů staveniště na okolí a nesmí docházet k jeho ohrožování a nadměrnému obtěžování.

8. Na stavbě musí být k dispozici projektová dokumentace stavby ověřená ve stavebním řízení, všechny doklady týkající se provádění stavby a musí být veden stavební deník, do něhož se pravidelně zaznamenávají údaje týkající se provádění stavby (ustanovení § 157 stavebního zákona). Stavební deník o stavbě je povinen vést zhotovitel stavby. Záznamy do nich jsou oprávněni provádět stavebník, stavbyvedoucí, osoba provádějící kontrolní prohlídku stavby a osoba odpovídající za provádění vybraných zeměměřičských prací. Záznamy jsou dále oprávněny provádět osoby vykonávající technický dozor stavebníka a autorský dozor, jsou-li takové dozory zřízeny, koordinátor bezpečnosti a ochrany zdraví při práci, působí-li na staveništi a další osoby oprávněné plnit úkoly správního dozoru podle zvláštních právních předpisů. Po dokončení stavby předá její zhotovitel originál stavebního deníku o stavbě stavebníkovi.
9. Stavbou a jejím následným provozováním nesmí dojít ke znečištění povrchových a podzemních vod a k ohrožení jejich jakosti nedovoleným nakládáním se závadnými látkami. Používané mechanizační prostředky musí být v dobrém technickém stavu a budou dodržována maximální preventivní opatření k zabránění případným úkapům či únikům ropných látek.
10. Před započatím zemních prací budou vytyčeny veškeré inženýrské sítě a učiněna potřebná opatření, aby nemohlo dojít k jakémukoliv narušení či poškození těchto sítí. Vyjádření majitelů (správců) sítí budou v plném rozsahu respektována. O vytyčení bude proveden zápis do stavebního deníku, nebo příslušný protokol.
11. Vyskytnou-li se při provádění zemních prací podzemní vedení nezakreslená v projektové dokumentaci, musí být další provádění stavby přizpůsobeno skutečnému stavu za dozoru příslušných správců.
12. Budou dodrženy podmínky vyplývající ze závazných stanovisek, sdělení a vyjádření správců dotčených sítí a dotčených orgánů, která jsou součástí dokladové části schválené projektové dokumentace:

Vyjádření Archeologického ústavu Akademie věd České republiky, Brno, v.v.i., č.j.: ARUB/6304/2021 M a ARUB/477/2022 DS ze dne 15.9.2021 a 21. 2. 2022

- Stavebník je dle § 22 odst. 2 zákona č. 20/1987 Sb., o památkové péči, v platném znění, povinen ohlásit termín zahájení zemních prací již od doby přípravy stavby, Archeologickému ústavu Akademie věd ČR, Brno, v.v.i., a umožnit jemu nebo oprávněné organizaci provedení záchranného výzkumu na dotčeném území.
- Pro bezproblémový průběh výzkumu a stavebních prací doporučuje Archeologický ústav Akademie věd ČR, Brno, v.v.i., stavebníkovi splnit oznamovací povinnost alespoň **30 dnů před zahájením zemních prací. Na oznámení lze využít formuláře dostupné na <https://www.arub.cz/archeologicke-sluzby/informace-pro-stavebniky/index.html>**. Mezi náležitosti oznámení patří mimo jiné předpokládané datum zahájení stavební činnosti a její lokalizace formou uvedení parcelních čísel nebo připojení základní projektové dokumentace.
- Výzkum je dle § 22 odst. 1 a odst. 2 zákona č. 20/1987 Sb., o státní památkové péči, v platném znění, prováděn na základě dohody uzavřené mezi stavebníkem a Archeologickým ústavem AV ČR nebo oprávněnou organizací. V případě nedohody určí podmínky výzkumu příslušný krajský úřad (srov. § 22 odst. 1 zákona č. 20/1987 sb., o státní památkové péči, v platném znění).
- Za standardních okolností je záchranný archeologický výzkum prováděn formou dohledu zemních prací, popř. formou plošného terénního výzkumu předstihově nebo

souběžně se stavební činností. Konkrétní podmínky provedení záchranného archeologického výzkumu jsou blíže specifikovány v příslušné dohodě, uzavřené mezi stavebníkem a Archeologickým ústavem AV ČR nebo oprávněnou organizací dle § 22 odst. 1 zákona č. 20/1987 sb., o státní památkové péči, v platném znění.

- Úhrada nákladů záchranného archeologického výzkumu se řídí ustanovením § 22 odst. 2 zákona č. 20/1987 sb., o státní památkové péči, v platném znění.
- Dojde-li během prací k odkrytí archeologických nálezů mimo záchranný výzkum, je stavebník povinen neprodleně oznámit tento nález příslušnému stavebnímu úřadu a orgánu státní památkové péče a zároveň učinit opatření nezbytná k tomu, aby nálezy nebyly poškozeny nebo zničeny, tj. především v místě nálezu práce přerušit – viz § 176 zákona č. 183/2006 Sb., stavební zákon, v platném znění.

Závazné stanovisko Městského úřadu Lipník nad Bečvou, odbor životního prostředí, č.j.: MU/21289/2021/ŽP-LHM, sp.zn.: MU/21289/2021/4471/ŽP-LHM ze dne 20. 10. 2021
Souhlasné závazné stanovisko podle ust. § 4 odst. 2 zákona č. 114/1992 Sb., o ochraně přírody a krajiny, ve znění pozdějších předpisů se vydává za těchto podmínek:

- Navrhovaná akce „KANALIZACE LIPNÍK NAD BEČVOU VII - TRNÁVKA“ bude provedena podle předložené projektové dokumentace společnosti PROJEKTY VODAM s.r.o., Galašova 158, 753 01 Hranice, IČO 28821443, zakázkové č. 03.644.
- Použité mechanizační prostředky budou v takovém technickém stavu, aby nedocházelo ke znečištění povrchových nebo podzemních vod.
- Na břehové hrany vodního toku nebudou ukládány žádné odpady, nebude na nich skladován stavební či jiný materiál.

Stanovisko Správy silnic Olomouckého kraje, příspěvkové organizace, zn.: SSOK-JH 22421/2021 7.12.8/V5 ze dne 22. 09. 2021

- Den zahájení prací požadujeme písemně oznámit 5 dní předem na výše uvedený e-mail nebo telefonicky (sujih@ssok.cz, tel.: 733696800). Ihned po dokončení prací budeme vyzváni k vyhotovení předávacího protokolu
- Kanalizace bude uložena v prostoru mezi místní komunikací a opevněným svahem mostu, v žádném případě nesmí dojít k zásahu do tohoto opevnění
- Investor akce se zavazuje, že ve smyslu §36 zák.č. 13/1997 Sb., bude od předání, tj. od naší kontroly provedeného překopu po dobu 60 měsíců průběžně a neprodleně zabezpečovat odstranění závad na výše jmenované krajské silnici (II/437).
- Výše uvedenou stavbou nevzniknou naší organizaci žádné náklady.

Stanovisko společnosti Vodovody a kanalizace Přerov, a.s., zn.: 2021/ID945638887/Kv-S5 ze dne 06. 10. 2021

- Stavebník objedná u provozovatele vytýčení vodárenských a kanalizačních zařízení a vystavení povolení k činnosti v jejich ochranném pásmu dle ust. 23 odst. 5 zákona č. 274/2001 Sb. v platném znění.
- Stavebník dodrží podmínky činnosti v ochranném pásmu vodárenských a kanalizačních zařízení stanovené VaK Přerov, a.s.
- Stavebník ověří polohu domovních vodovodních přípojek s jednotlivými vlastníky nemovitostí.
- Nová kanalizační vedení budou při realizaci stavby křížit vodovod pro veřejnou potřebu pod úhlem min 45° až 90°.
- V místech křížení stávajících sítí budou provedeny kopané sondy a určení přesné hloubky uložení sítí a následně bude provedeno ověření s předpoklady projektové dokumentace.

- Zemní práce ve vzdálenosti menší jak 1,0 m od vodovodních zařízení a jejich příslušenství provede pouze ručně.
- Kanalizace a veřejné části kanalizačních přípojek budou provedeny tak, aby byly uloženy vždy pod vodovodem pro veřejnou potřebu při současném splnění podmínek plynoucích z § 12 odst. 2 zákona č. 274/2001 Sb. a normy ČSN 736005 a hloubka revizních šachet, kterými jsou ukončeny jednotlivé splaškové kanalizační přípojky, byla tomuto stavu přizpůsobena.
- Kanalizaci požadujeme provést dle platných technických norem, zejména dle ČSN 75 6101, ČSN EN 752, ČSN EN 1610.
- Naší společnosti budou předloženy certifikáty použitých materiálů kanalizace.
- Výtlač kanalizace musí být proveden v souladu s ČSN EN 1671. Zaústění výtlaču kanalizace požadujeme provést po dohodě s vedoucím provozu kanalizací.
- Před napojením na kanalizaci pro veřejnou potřebu bude na výtlaču kanalizace provedena tlaková zkouška podle normy ČSN EN 805 (Vodárenství – Požadavky na vnější sítě a jejich součásti) a na gravitační kanalizaci bude provedena zkouška těsnosti stok a kanalizačních přípojek dle normy ČSN 75 6909 (zkoušky těsnosti stok a kanalizačních přípojek) nebo dle ČSN EN 1610 (provádění stok a kanalizačních přípojek a jejich zkoušení) včetně vyčištění navrhovaného potrubí.
- Připojení nového výtlaču na stávající kanalizaci pro veřejnou potřebu bude realizováno po dohodě se zástupci VaK Přerov, a.s., provozu kanalizací – pracoviště Hranice (tel. 777 222 107).
- Při úpravách terénu zajistí krytí vodovodu nejméně 1,2 m, nezřizovat krytí vyšší jak 2,2 m.
- Při poškození vodárenského nebo kanalizačního zařízení či jeho příslušenství neprodleně informovat příslušný provoz nebo dispečink VaK Přerov, a.s. o stavu zařízení a rozsahu poškození.
- U staveb podzemních vedení předat geodetické zaměření situační i výškové polohy v místě ochranného pásma vodovodu a kanalizace v systému JTSK/Bpv a grafickém formátu DGN na VaK Přerov, a.s., pracoviště GIS.
- Upozorňujeme investora na sepsání a uzavření dohody o úpravě vzájemných práv a povinností vlastníků provozně souvisejících vodovodů a kanalizací dle § 8 odst. 3 zákona č. 274/2001 Sb. písemnou dohodu před vydáním kolaudačního souhlasu.
- ČSOV bude vybavena zařízením pro komunikaci s kanalizačním dispečinkem VaK Přerov, a.s. a kompatibilním softwarem VaK Přerov, a.s.
- Napojení bude v místě spojení obou potrubí, za uloženou chráničkou (kobas DN 300) na stávajícím výtlaču. Samotné napojení výtlačů bude pod úhlem 45° tak, aby byla splašková voda navedena do správného směru proudění.
- Po dobu napojení nového výtlaču na stávající výtlač v naší správě nebude přerušeno odvádění odpadních vod z obce Dolní Újezd. V případě, že bude nutné odstavení stávajícího výtlaču, bude zajištěno náhradní odvádění odpadních vod. Pokud bude nutné odvádění OV do recipientu, bude toto odvádění projednáno s příslušným vodoprávním úřadem. Společnost VaK Přerov, a.s. nebude zajišťovat náhradní odvádění odpadních vod.

Koordinované závazné stanovisko Městského úřadu Lipník nad Bečvou, odbor regionálního rozvoje, č.j.: MU/19317/2021/RR-VO/3771, sp.zn.: MU/19317/2021/3771 ze dne 29. 09. 2021

- Jako příslušný orgán státní správy dle § 27 odst. 1 písm. f) zákona č. 201/2012 Sb., o ochraně ovzduší, ve znění pozdějších předpisů, neuplatňuje dotčený odbor, žádný z jím chráněných zájmů. Stavebník je povinen dodržet zákonné povinnosti:

r_ Město Lipník nad Bečvou, _Spol. povolení „Kanalizace Lipník nad Bečvou VII-Tmávka“

- V průběhu stavby je investor povinen omezit znečišťování ovzduší vhodnými technologickými postupy a ochrannými opatřeními na minimum.
 - Při stavbě doporučujeme omezování úniku tuhých znečišťujících látek do okolí dostupnými technickými prostředky. Při znečištění pozemních komunikací – zemínou nebo stavebními materiály, je nutné zajistit vyčištění komunikací do původního stavu.
- **Jako příslušný orgán státní správy dle § 146 zákona č. 541/2020 Sb., o odpadech a o změně některých dalších zákonů v platném znění, neuplatňuje dotčený odbor, žádný z jím chráněných zájmů. Stavebník je povinen dodržet zákonné povinnosti:**
- Původce odpadu je povinen zajistit přednostní využití odpadů v souladu s § 3 (V rámci odpadového hospodářství musí být dodržována tato hierarchie způsobů nakládání s odpady.
 - Dále je původce odpadu povinen při své činnosti předcházet vzniku odpadu podle § 12 zákona o odpadech.
 - Dále je původce povinen nakládat s odpadem pouze způsobem stanoveným tímto zákonem a jinými právními předpisy vydanými na ochranu životního prostředí a zdraví lidí pro daný druh a kategorii odpadu; při nakládání s odpady nesmějí být překročeny limity znečišťování stanovené jinými právními předpisy na ochranu životního prostředí a zdraví lidí.
 - Nakládat s odpadem tak, aby jej zabezpečil před odcizením nebo únikem nebo aby nedošlo k jeho znehodnocení, které by zhoršilo možnost nakládání s daným odpadem v souladu s hierarchií odpadového hospodářství, do okamžiku, kdy jej sám zpracuje, pokud je provozovatelem zařízení, nebo do okamžiku předání oprávněné osobě.
 - Při odstraňování stavby, provádění stavby nebo údržbě stavby dodržet postup pro nakládání s vybouranými stavebními materiály určenými pro opětovné použití, vedlejšími produkty a stavebními a demoličními odpady tak, aby byla zajištěna nejvyšší možná míra jejich opětovného použití a recyklace.
 - Pokud budou při pracích produkovány nebezpečné odpady, bude předložen odboru životního prostředí, MěÚ Lipník nad Bečvou doklad o předání tohoto odpadu oprávněné osobě.
13. Nedílnou součástí výrokové části jsou vyjádření společnosti ČEZ Distribuce, a.s. zn.: 001118445091 ze dne 13.09.2021, vyjádření společnosti CETIN a.s., č.j.: 785126/21 ze dne 17.09.2021, stanovisko společnosti GasNet Služby s.r.o. zn.: 5002458231 ze dne 05.10.2021, stanovisko společnosti NEGAS, s.r.o. zn.: 10380/21/OVP/Z ze dne 13. 09. 2021 a to v rozsahu týkajícím se podmínek pro realizaci stavby (nikoliv tedy části, týkající s případných smluvních vztahů), která jsou přílohou tohoto rozhodnutí.
14. U Městského úřadu Lipník nad Bečvou, Stavebního úřadu, silničního správního úřadu bude také, v případě potřeby, požádáno o stanovení přechodné úpravy provozu na pozemních komunikacích při provádění stavebních prací na pozemních komunikacích v souladu s ustanovení § 77 odst. 1 písm. a) zákona č. 361/2000 Sb. a vyhláškou č. 294/2015 Sb., kterou se provádějí pravidla provozu na pozemních komunikacích. Žádost podá zhotovitel stavby v dostatečném časovém předstihu před vlastním zahájením prací. Žádost bude předložena s dokumentací dopravního značení a umístění svislého dopravního značení musí odpovídat TP 65 „Zásady pro dopravní značení na pozemních komunikacích“.

15. Všechna vyjádření a stanoviska správců inženýrských sítí a dotčených orgánů, která v době zahájení stavebních prací pozbydou planost, budou obnovena dle aktuálního stavu. Bez těchto aktualizací nesmí být stavební práce zahájeny.
16. Pro stavební práce, které budou probíhat v ochranných pásmech stávajících vedení a budou zahrnovat činnosti, které jsou v ochranných pásmech zakázané, zajistí stavebník před zahájením takových prací písemný souhlas s činností v ochranném pásmu od správce příslušného vedení.
17. V průběhu stavby je stavebník povinen omezit znečišťování ovzduší vhodnými technologickými postupy a ochrannými opatřeními na minimum a omezit unikání tuhých znečišťujících látek do okolí dostupnými technickými prostředky.
18. Stavbu lze užívat jen na základě **kolaudačního souhlasu**. Žádost, včetně příloh, bude podána podle vyhlášky č. 183/2018 Sb., o náležitostech rozhodnutí a dalších opatření vodoprávního úřadu a o dokladech předkládaných vodoprávnímu úřadu.
19. Stavba bude dokončena do 10/2022.

II. stanoví

podle ustanovení § 115 odst. 1 stavebního zákona tyto fáze výstavby, které mu stavebník oznámí za účelem provedení kontrolní prohlídky stavby:

1. při dokončení poloviny liniové stavby
2. po dokončení stavby čerpací stanice a kanalizace

Společné povolení je platné 2 roky ode dne nabytí právní moci tohoto povolení.

Účastník řízení (§ 27 odst. 1 správního řádu):

Město Lipník nad Bečvou, náměstí T.G.Masaryka 89, 751 31 Lipník nad Bečvou, IČ: 00301493,
zastoupen na základě plné moci společností
PROJEKTY VODAM s.r.o., Galašova 158, 753 01 Hranice, IČ: 26821443

Odůvodnění

Městský úřad Lipník nad Bečvou, odbor životního prostředí, obdržel dne 01. 12. 2021 Město Lipník nad Bečvou, náměstí T.G.Masaryka 89, 751 31 Lipník nad Bečvou, IČ: 00301493, zastoupené na základě plné moci společností PROJEKTY VODAM s.r.o., Galašova 158, 753 01 Hranice, IČ: 26821443, o vydání společného územního a stavebního řízení pro stavbu vodního díla „KANALIZACE LIPNÍK NAD BEČVOU VII - TRNÁVKA“ podle ustanovení § 94j stavebního zákona. Tímto dnem bylo zahájeno společné řízení.

K žádosti bylo doloženo:

- Žádost o vydání společného povolení ze dne 01.12.2021 č.j.: MU/26069/2021
- Projektovou dokumentaci „KANALIZACE LIPNÍK NAD BEČVOU VII - TRNÁVKA“ zpracovala společnost PROJEKTY VODAM s.r.o., datum: 08/202, zak. číslo 03.644, a ověřil Ing. Stanislav Juráš, autorizovaný inženýr pro stavby vodního hospodářství a krajinného inženýrství, ČKAIT 1202215.

- Koordinované závazné stanovisko č. 100/2021 Městského úřadu Lipník nad Bečvou, odbor regionálního rozvoje, č.j.: MU/19317/2021/RR-VO/3771, sp.zn.: MU/19317/2021/3771 ze dne 29. 09. 2021
- Vyjádření Města Lipník nad Bečvou, odbor správy majetku, č.j.: MU/22181/2021/SM-PEN ze dne 13. 10. 2021
- Závazné stanovisko k zásahu do VKP Městského úřadu Lipník nad Bečvou, odbor životního prostředí, č.j.: MU/21289/2021/ŽP-LHM, sp.zn.: MU/21289/2021/4471/ŽP-LHM ze dne 20. 10. 2021
- Rozhodnutí č. 3/2021 o povolení staveb v ochranném pásmu komunikace Městského úřadu Lipník nad Bečvou, odbor Stavební úřad, č.j.: MU/22471/2021/SÚ-SH sp.zn.: MU/21291/2021/4411 ze dne 18. 10. 2021
- Rozhodnutí č. 72/2021 o povolení zvláštního užívání komunikace Městského úřadu Lipník nad Bečvou, odbor Stavební úřad, č.j.: MU/22474/2021/SÚ-SH sp.zn.: MU/21283/2021/4414 ze dne 18. 10. 2021
- Stanovisko Povodí Moravy, s.p., zn.: PM-40787/2021/5203/Br ze dne 20. 10. 2021
- Vyjádření Archeologického ústavu Akademie věd České republiky, Brno, v.v.i., zn.: ARÚB/6304/2021 M ze dne 15.09.2021
- Stanovisko Krajského ředitelství Policie Olomouckého kraje, územní odbor Přerov, Doprvní inspektorát Přerov, č.j.: KRPM-117335-1/ČJ-2021-140806 ze dne 14. října 2021
- Vyjádření Správy silnic Olomouckého kraje, příspěvková organizace, Střediska údržby Jih, zn.: SSOK-JH 22421/2021 7.12.8/V5 ze dne 22. 9. 2021
- Vyjádření ČEZ Distribuce, a.s., zn.: 001118445091 ze dne 13. 09. 2021
- Sdělení ČEZ ICT Services, a.s., zn.: 0700437883 ze dne 09. 09. 2021
- Sdělení Telco Pro Services, a.s., zn.: 0201299047 ze dne 09.09.2021
- Vyjádření společnosti CETIN a.s. č.j.: 785126/21 ze dne 17.09.2021
- Vyjádření společnosti GasNet Služby, s.r.o. zn.: 5002458231 ze dne 05.10.2021
- Vyjádření společnosti Vodovody a kanalizace Přerov, a.s. zn.: 2021/D945638887/Kv-S5 ze dne 06.10.2021
- Vyjádření společnosti NET4GAS, s.r.o. zn.: 10380/21/OVP/Z ze dne 13.9.2021
- Vyjádření společnosti T-Mobile Czech Republic a.s. zn.:E45604/21 ze dne 09.09.2021
- Vyjádření společnosti Vodafone Czech Republic a.s. zn.:210909-1108335249 ze dne 9.9.2021
- Vyjádření společnosti itself s.r.o. č.j.: 21/004510 ze dne 16.9.2021
- Vyjádření společnosti ČD-Telematika a.s. č.j.: 1202116715 ze dne 26.8.2021
- Vyjádření společnosti Nordic Telecom Regional s.r.o. č.j.: 2021-2608111155 ze dne 26.08.2021

Dále bylo doloženo:

- Souhlas nájemců pozemků parc. č. 48/2 a 273/14 v k.ú. Trnávka u Lipníka nad Bečvou
- Nájemní smlouva a smlouva o budoucí smlouvě o zřízení služebnosti mezi Městem Lipník nad Bečvou a Olomouckým krajem zastoupeným Správou silnic Olomouckého kraje, příspěvkovou organizací ze dne 15.11.2021
- Nájemní smlouva a budoucí smlouva o zřízení služebnosti mezi Městem Lipník nad Bečvou a Povodím Moravy, s.p. ze dne 15.12.2021

Žadatel je od správního poplatku osvobozen v souladu s ust. § 8 odst. 2 písm. c) zákona č. 634/2004 Sb., o správních poplatcích.

K předmětné stavbě bylo Odborem regionálního rozvoje, Městského úřadu Lipník nad Bečvou, jako orgánem územního plánování, vydáno závazné stanovisko č. 100/2021 Městského úřadu

Lipník nad Bečvou, odbor regionálního rozvoje, č.j.: MU/19317/2021/RR-VO/3771, sp.zn.: MU/19317/2021/3771 ze dne 29. 09. 2021 podle ustanovení § 96b stavebního zákona. Stavba je v souladu s platným územním plánem města Lipník nad Bečvou.

Městský úřad Lipník nad Bečvou, odbor životního prostředí, vodoprávní úřad jako speciální stavební úřad, oznámil veřejnou vyhláškou dne 17.01.2022 pod č.j.: MU/26069/2021/ŽP-VO, sp.zn.: MU/26069/2021/218/ŽP-VO zahájení vodoprávního řízení ve věci vydání společného územního a stavebního povolení pro stavbu vodního díla „KANALIZACE LIPNÍK NAD BEČVOU VII - TRNÁVKA“ podle ustanovení § 94m stavebního zákona účastníkům řízení a dotčeným orgánům.

Vzhledem k tomu, že vodoprávnímu úřadu jsou dobře známy poměry staveniště a žádost poskytovala dostatečný podklad pro posouzení navrhované stavby, upustil podle ustanovení § 94m odst. 3 stavebního zákona a ustanovení § 115 odst. 8 vodního zákona od ústního jednání a ohledání na místě samém a stanovil lhůtu pro uplatnění námitek a připomínek účastníků vodoprávního řízení a stanovisek dotčených orgánů, a to do 15-ti dnů ode dne doručení oznámení s upozorněním, že k později uplatněným závazným stanoviskům, námitkám, popřípadě důkazům nebude přihlédnuto.

Ve lhůtě obdržel vodoprávní úřad dne 25.1.2022 vyjádření Archeologického ústavu Akademie věd České republiky, Brno, v.v.i., zn.: ARÚB/477/2022 Ds ze dne 21. 01. 2022, který ve svém vyjádření uvedl podmínku k provádění stavby, která byla zapracována do podmínek rozhodnutí.

Vodoprávní úřad v provedeném společném územním a stavebním řízení posoudil předloženou žádost o společné povolení a připojené podklady z hledisek uvedených ustanovení § 94o stavebního zákona, projednal ji s účastníky stavebního řízení a s dotčenými orgány a posoudil shromážděná stanoviska a připomínky.

Požadavky a podmínky správců inženýrských sítí, majetkových správců či uživatelů pozemků nebo staveb dotčených předmětnou stavbou, které se týkaly provedení stavby a jejího řádného užívání, byly zapracovány do podmínek provedení stavby ve výroku rozhodnutí a ty, které se týkají finančních poplatků, či jiných finančních požadavků, nejsou součástí podmínek předepsaných tímto rozhodnutím pro realizaci stavby. Tyto požadavky budou řešeny mezi investorem a těmito účastníky řízení, správci inženýrských sítí či majetkovými správci, uzavřením (sepsáním) smluv či dohod dle příslušných právních předpisů.

Podmínky uložené vyjádření Města Lipník nad Bečvou, odboru správy majetku, vydaným pod č.j.: MU/22181/2021/SM-PEN ze dne 13. 10. 2021, nebyly uloženy ve výroku tohoto rozhodnutí, jelikož Město Lipník nad Bečvou je investorem stavby.

Podmínky uložené ve stanovisku Povodí Moravy, s.p., zn.: PM-40787/2021/5203/Br ze dne 20. 10. 2021, nejsou uloženy ve výroku rozhodnutí, jelikož jsou tyto podmínky součástí nájemní smlouvy a smlouvy o budoucí smlouvě o zřízení služebnosti ze dne 15.12.2021, která byla předložena v žádosti.

Některé podmínky uložené ve vyjádření Správy silnic Olomouckého kraje, příspěvková organizace, Střediska údržby Jih, zn.: SSOK-JH 22421/2021 7.12.8/V5 ze dne 22. 9. 2021, nejsou uloženy ve výroku rozhodnutí, jelikož jsou tyto podmínky součástí nájemní smlouvy a smlouvy o budoucí smlouvě o zřízení služebnosti ze dne 15.11.2021, která byla předložena v žádosti.

Pro ověření, zda je předložený záměr v souladu s požadavky zvláštních právních předpisů a se závaznými stanovisky, popřípadě rozhodnutími dotčených orgánů dle požadavku ustanovení § 94o odst. 1 písm. c) stavebního zákona, jako speciálního stavebního úřadu ve vedeném řízení při posuzování žádosti o povolení výše uvedené stavby, vycházel ze závazných stanovisek, rozhodnutí, případně jiných opatření dotčených orgánů, které chrání v řízení veřejné zájmy podle zvláštních předpisů. Všechny vydaná stanoviska a vyjádření byla kladná, přičemž všechny případné podmínky byly zahrnuty do podmínek tohoto rozhodnutí.

Projektová dokumentace připojená k žádosti o vydání společného povolení předmětné stavby byla zpracovaná osobou s příslušnou autorizací. Dokumentaci stavby vodního díla „KANALIZACE LIPNÍK NAD BEČVOU VII - TRNÁVKA“ zpracovala společnost PROJEKTY VODAM s.r.o., datum: 08/2021, zak. číslo 03.644, a ověřil Ing. Stanislav Juráň, autorizovaný inženýr pro stavby vodního hospodářství a krajinného inženýrství, ČKAIT 1202215.

Obsah a rozsah projektové dokumentace pro vydání povolení je v souladu vyhlášky č. 499/2006 Sb., o dokumentaci staveb. Z předložené projektové dokumentace vyplývá, že stavba je navržena v souladu s platnými normami a technickými předpisy. Na základě uvedeného dospěl speciální stavební úřad k závěru, že projektová dokumentace stavby je úplná, přehledná a jsou v odpovídající míře řešeny obecné technické požadavky na výstavbu, tedy je zcela naplněn požadavek ustanovení § 94o odst. 2 písm. a) stavebního zákona. O tom, že předložená projektová dokumentace uvedené požadavky splňuje, nasvědčují též závazná stanoviska dotčených orgánů a souhlasná vyjádření správců inženýrských sítí.

Při posuzování projektové dokumentace pro společné povolení vycházel vodoprávní úřad také z ustanovení § 159 odst. 2 stavebního zákona, které říká mimo jiné, že „projektant odpovídá za správnost, celistvost, úplnost a bezpečnost stavby provedené podle jím zpracované dokumentace a proveditelnost stavby podle této dokumentace, jakož i za technickou a ekonomickou úroveň projektu technologického zařízení, včetně vlivů na životní prostředí. Je povinen dbát právních předpisů a obecných požadavků na výstavbu vztahujících se ke konkrétnímu stavebnímu záměru a působit v součinnosti s příslušnými dotčenými orgány“.

Pro posouzení zajištění příjezdu ke stavbě, včasného vybudování technického, popřípadě jiného vybavení potřebného k řádnému užívání stavby ve smyslu požadavků ustanovení § 94o odst. 2 písm. b) stavebního zákona z předložené projektové dokumentace vyplývá, že napojení na dopravní infrastrukturu pro průběh stavby bude zabezpečeno ze stávající silniční sítě obce. Ta bude sloužit i pro zajištění údržby navržené kanalizace. Zásady organizace výstavby je popsán v části dokumentace B – Souhrnná technická zpráva v odstavci B. 8 Zásady organizace výstavby a dokladuje proveditelnost stavby.

Pro ověření, zda je předložený záměr v souladu s požadavky zvláštních právních předpisů a se závaznými stanovisky, popřípadě rozhodnutími dotčených orgánů dle požadavku ustanovení § 94o odst. 1 písm. c) stavebního zákona, speciální stavební úřad ve vedeném řízení při posuzování žádosti o povolení výše uvedené stavby vycházel ze závazných stanovisek, rozhodnutí, případně jiných opatření dotčených orgánů, které chrání v řízení veřejné zájmy podle zvláštních předpisů. Všechny vydaná stanoviska byla kladná, přičemž všechny případné podmínky byly zahrnuty do podmínek tohoto rozhodnutí.

K ověření účinků budoucího užívání stavby dle ustanovení § 94o odst. 3 stavebního zákona je

nutno uvést, že stavbou „KANALIZACE LIPNÍK NAD BEČVOU VII - TRNÁVKA“ dojde k odvedení odpadních vod z nemovitostí na území obce Lipník nad Bečvou VII - Trnávka a jejich následném vyčištění na centrální čistírně odpadních vod v Lipníku nad Bečvou a tím dojde ke zlepšení životního prostředí. Z tohoto důvodu se správní orgán domnívá, že účinky budoucího užívání stavby jsou jednoznačně pozitivní, bez vedlejších negativních vlivů a záměr je tak z tohoto hlediska přípustný.

Takto lze shrnout, že předmětná stavba neodporuje stavebnímu zákonu ani předpisům souvisejícím a na základě výše uvedeného přezkoumání a posouzení je navrhovaná stavba v souladu se všemi požadavky ustanovení § 94o stavebního zákona.

Stavebník má k pozemkům parc. č. 612/1 – ost. plocha – ost. komunikace, 704 – ost. plocha – silnice, 712 – ost. plocha – ost. komunikace, 48/2 – zahrada, 273/14 – zahrada, 273/3 – ost.pl.- ost. komunikace, 613/1 – ost.pl.- ost. komunikace, 1072 – ost.pl. – jiná plocha, 1072 – ost.pl. – jiná plocha v k.ú. Trnávka u Lipníka nad Bečvou, které jsou dotčeny stavbou, vlastnické právo.

Pozemek parc. č. 706 – ost.pl.-silnice v k.ú. Trnávka u Lipníka nad Bečvou je ve vlastnictví Olomouckého kraje svěřený k hospodaření Správě silnic Olomouckého kraje příspěvkové organizace. Pozemek parc. č. 604/1 – vodní plocha – koryto vodního toku přirozeného nebo upravené v k.ú. Trnávka u Lipníka nad Bečvou je ve vlastnictví České republiky svěřené k hospodaření Povodí Moravy s.p..

K výše uvedeným pozemkům stavebník souhlas se záměrem a nájemní smlouvy a smlouvy o budoucí smlouvě o zřízení služebnosti.

Před vydáním rozhodnutí si speciální stavební úřad ověřil skutečnosti rozhodné pro vydání společného povolení pomocí dálkového přístupu, nahlédnutím do evidence katastru nemovitostí.

Speciální stavební úřad se zabýval též otázkou vymezení okruhu účastníků řízení ve smyslu ustanovení § 94k stavebního zákona. V řízení bylo zkoumáno, zda mohou být přímo dotčena práva osob, která vyplývají z vlastnictví stavby na pozemku, na kterém má být stavba prováděna a dále zda mohou být dotčena práva odpovídající věcnému břemenu k tomuto pozemku nebo stavbě. Dále bylo zkoumáno, zda mohou být přímo dotčena práva osob, která vyplývají z vlastnictví sousedního pozemku nebo stavby na něm a dále zda mohou být přímo dotčena práva odpovídající věcnému břemenu k sousednímu pozemku.

Při vymezování okruhu účastníků stavebního řízení, s ohledem možného dotčení jejich práv, vycházel speciální stavební úřad zejména z rozsahu povolované stavby, odstupů stavby od hranic pozemků a staveb na nich, možnostech a způsobu zásobování stavby materiálem a možných vlivů provádění stavby na sousední pozemky a stavby, možných vlivů realizované stavby na sousední pozemky a stavby včetně sítí technické infrastruktury.

Osoby, jejichž vlastnické právo nebo jiné věcné právo k sousedním stavbám nebo k sousedním pozemkům nebo stavbám na nich, může být společným povolením přímo dotčeno, jsou vlastníci sousedních pozemků st.1, st. 2/1, st.4, st.5, st.6, st.15, st.16/1, st.19, st.22/1, st.22/2, 22/2, st.23/1, 24, 25/2, 25/3, st.26, st.27, 27/1, 27/2, 28/1, 28/2, st.30, st.31, st.32/1, st.32/2, st.33, st.35, st.36/1, st.36/2, st.37, st.39, st.40/1, st.41, st.42, 44/1, st.45, 45/1, 45/2, 446, 47, 52/1, 259, 273/2, 273/4, 273/13, 594/1, 594/2, 596, 612/2, 615, 616/3, 616/4, 627, 693/25, 703, 713, 720, 728, 1071 v k.ú. Trnávka u Lipníka nad Bečvou.

Okruh účastníků řízení byl vymezen i z hlediska vodního zákona v souvislosti s povolením vypouštění odpadních vod do vod povrchových. Vodoprávní úřad stanovil účastníky řízení o

povolení vypouštění odpadních vod do vod povrchových podle ustanovení § 115 vodního zákona, a to, že účastníkem řízení jsou žadatel a správce povodí.

Vodoprávní úřad se zabýval i tou otázkou, zda bude při provádění stavby zajištěna ochrana veřejných zájmů. Ze žádosti zjistil, že stavba bude provedena dodavatelským způsobem, který v sobě zahrnuje naplnění výše uvedených zájmů. Předložená projektová dokumentace současně neuvádí stavební činnost v noční době.

Uvedený záměr nebude mít vzhledem ke svému charakteru, velikosti a dopadu vliv na stav vodního útvaru a záměrem nedojde ke zhoršení vodního útvaru.

Na základě výše uvedeného odůvodnění vodoprávní úřad konstatuje, že v provedeném vodoprávním a stavební řízení v plném rozsahu, pečlivě a podrobně přezkoumal žádost ze všech hledisek uvedených v ustanovení § 94o stavebního zákona a v ustanovení § 115 vodního zákona, projednal ji s účastníky řízení a dotčenými orgány a zjistil, že uskutečněním ani užíváním stavby nebudou ohroženy zájmy chráněné stavebním a vodním zákonem, předpisy vydanými k jeho provedení a zvláštními předpisy ani nepřiměřeně omezena či ohrožena práva a oprávněné zájmy účastníků řízení. Projektová dokumentace splňuje obecné požadavky na výstavbu. Všechny předložené podklady jsou aktuální a platné, všechny závazná stanoviska byla řádně zahrnuta do podmínek rozhodnutí, které je stavebník povinen respektovat.

Na základě výše uvedeného, po posouzení dle ustanovení § 94o stavebního zákona a ustanovení § 115 vodního zákona vodoprávní úřad došel k závěru, že je možné vydat kladné rozhodnutí k povolení vypouštění odpadních vod do vod povrchových a povolit umístění a realizaci stavby s podmínkami tak, jak jsou ve výrokové části vymezeny.

Vodoprávní úřad proto rozhodl tak, jak je uvedeno ve výroku tohoto rozhodnutí, za použití ustanovení právních předpisů, uvedených ve výroku.

Upozornění vodoprávního úřadu:

1. Při provádění stavby vodního díla je nutno dodržet předpisy, týkající se bezpečnosti práce a technických zařízení, zejména vyhlášky č. 324/1990 Sb., o bezpečnosti práce a technických zařízení při stavebních pracích, ve znění pozdějších předpisů a dbát o ochranu zdraví osob na staveništi.
2. Stavebník je povinen zajistit činnost koordinátora BOZP podle ustanovení § 14 a 15 zákona č. 309/2006 Sb., zákon o zajištění dalších podmínek bezpečnosti a ochrany zdraví při práci, ve znění pozdějších předpisů, pokud budou na stavbě působit zaměstnanci více než jednoho zhotovitele.
3. Při provádění stavby je nutno dodržovat ustanovení zákon č. 185/2001 Sb., o odpadech a o změně některých dalších zákonů, v platném znění. Evidence odpadů a doklady o jejich zneškodňování budou předloženy u závěrečné kontrolní prohlídky.
4. Při provádění stavby budou dodrženy základní technické požadavky pro vodní díla a obecné technické požadavky na stavební konstrukce vodních děl podle vyhlášky č. 590/2002 Sb., o technických požadavcích pro vodní díla.
5. Při stavbě budou dodržena ustanovení vyhlášky č. 268/2009 Sb., o technických požadavcích na stavby.
6. V souladu s ustanovením § 125 stavebního zákona je vlastník stavby povinen uchovávat po celou dobu trvání stavby ověřenou dokumentaci odpovídající jejímu skutečnému provedení podle vydaných povolení.

Poučení účastníků

Proti tomuto rozhodnutí může účastník řízení podat podle ustanovení § 81 odst. 1 správního řádu odvolání, ve kterém se uvede, v jakém rozsahu se rozhodnutí napadá a dále namítaný rozpor s právními předpisy nebo nesprávnost rozhodnutí nebo řízení, jež mu předcházelo, ve lhůtě 15 dnů ode dne jeho oznámení ke Krajskému úřadu Olomouckého kraje, se sídlem Jeremenkova 40a, 779 00 Olomouc, podáním učiněným u Městského úřadu Lipník nad Bečvou, odbor životního prostředí, Nám. T. G. Masaryka 89, 751 31 Lipník nad Bečvou.


Odvolání se podává v počtu stejnopisů podle počtu účastníků řízení. Nepodá-li účastník potřebný počet stejnopisů, vyhotoví je na jeho náklady Městský úřad Lipník nad Bečvou. Podané odvolání má v souladu s ustanovením § 85 odst. 1 správního řádu odkladný účinek. Odvolání jen proti odůvodnění rozhodnutí je nepřipustné.

Vodoprávní úřad po právní moci rozhodnutí zašle ověřenou projektovou dokumentaci stavebníkovi, případně dalším osobám podle ustanovení § 94p odst. 4 stavebního zákona, spolu se štítkem obsahujícím identifikační údaje o povolené stavbě.

Stavebník je povinen štítek před zahájením stavby umístit na viditelném místě u vstupu na staveniště a ponechat jej tam až do dokončení stavby, případně do vydání kolaudačního souhlasu; rozsáhlé stavby se mohou označit jiným vhodným způsobem s uvedením údajů ze štítku.

Stavba nesmí být zahájena, dokud společné povolení nenabude právní moci. Společné povolení pozbývá podle ustanovení § 94p odst. 5 stavebního zákona platnost, jestliže stavba nebyla zahájena do 2 let ode dne, kdy nabylo právní moci. Dobu platnosti společného povolení může stavební úřad prodloužit na odůvodněnou žádost stavebníka podanou před jejím uplynutím.

Ing. Xenie Pospíšilová
vedoucí Odboru životního prostředí



otisk úředního razítka

PŘÍLOHA:

- Vyjádření ČEZ Distribuce, a.s., zn.: 001118445091 ze dne 13.09.2021 bez grafické přílohy
- Vyjádření CETIN a.s. č.j.: 785126/21 ze dne 17.09.2021 bez grafické přílohy
- Vyjádření GasNet s.r.o. zn.: 5002458231 ze dne 05.10.2021 bez grafické přílohy
- Vyjádření NET4GAS s.r.o. zn.: 10380/21/OVP/Z ze dne 13.09.2021 bez grafické přílohy

Podle ustanovení § 144 správního řádu, v řízení s velkým počtem účastníků řízení může vodoprávní úřad uvědomit účastníky řízení veřejnou vyhláškou. Z těchto důvodů toto oznámení bude doručeno veřejnou vyhláškou.

Tento dokument musí být vyvěšen na dobu 15 dnů a to na úřední desce správního orgánu, který písemnost doručuje (MěÚ Lipník nad Bečvou) a stejnou dobu způsobem umožňující dálkový přístup. Patnáctým dnem po vyvěšení se rozhodnutí považuje za doručené. Posledním dnem lhůty je den doručení podle ust. § 25 zákona č. 500/2004 Sb., správního řádu.

Písemnost bude vyvěšena na úřední desce správního orgánu, který písemnost doručuje, od 04.03. 2022.

- Komerční banka, a.s., Na příkopě 969/33, 110 00 Praha 1 – Staré Město
- Stavební spořitelna České spořitelny, a.s., Vinohradská 1632/180, 130 00 Praha 3 – Vinohrady
- Ředitelství silnic a dálnic ČR, Na Pankráci 546/56, 140 00 Praha 4 - Nusle

Dotčené orgány

- Městský úřad Lipník nad Bečvou, Stavební úřad, Náměstí T. G. Masaryka 89, 751 31 Lipník nad Bečvou
- Městský úřad Lipník nad Bečvou, odbor správy majetku náměstí T. G. Masaryka, č.p. 89, 751 31 Lipník nad Bečvou
- Archeologický ústav Akademie věd České republiky v Brně, Čechyňská 363/19, 602 00 Brno

Úřední deska

- Městský úřad Lipník nad Bečvou, vývěska, náměstí T. G. Masaryka č. p. 89/11, 751 31 Lipník nad Bečvou I-Město

Potvrzení o zveřejnění na úřední desce Městského úřadu Lipník nad Bečvou a současně způsobem umožňující dálkový přístup:

vyvěšeno sejmuto podpis

Rozdělovník:

Účastníci správního řízení o povolení stavby vodního díla (doporučeně do vlastních rukou na dodejku):

- Město Lipník nad Bečvou, náměstí T.G.Masaryka 89, 751 31 Lipník nad Bečvou, zastoupené na základě plné moci společností PROJEKTY VODAM s.r.o., Galašova 158, 753 01 Hranice

Účastníci řízení – doručováno jednotlivě a jsou jimi:

- Město Lipník nad Bečvou, náměstí T.G.Masaryka 89, 751 31 Lipník nad Bečvou, zastoupené na základě plné moci společností PROJEKTY VODAM s.r.o., Galašova 158, 753 01 Hranice
- Správa silnic Olomouckého kraje, příspěvková organizace, Lipenská 753/120, 779 00 Olomouc
- Povodí Moravy, s.p., Dřevařská 11, 601 75 Brno
- Vodovody a kanalizace Přerov, a.s., Šířava 483/21, 750 02 Přerov

Účastníci řízení – doručováno formou veřejné vyhlášky vyvěšené po dobu 15 dnů a jsou jimi:

- osoby, jejichž vlastnické nebo jiné věcné právo k sousedním stavbám, nebo sousedním pozemkům, nebo stavbám na nich může být stavebním rozhodnutím přímo dotčeno; jsou to všichni vlastníci mezujících pozemků po levé a pravé straně pozemků, na nichž je stavba umístěná – identifikováni označením pozemků a staveb evidovaných v katastru nemovitostí přímo dotčených vlivem záměru. Jedná se o vlastníky pozemků parc.č. st.1, st. 2/1, st.4 , st.5, st.6, st.15, st.16/1, st.19, st.22/1, st.22/2, 22/2, st.23/1, 24, 25/2, 25/3, st.26, st.27, 27/1, 27/2, 28/1, 28/2, st.30, st.31, st.32/1, st.32/2, st.33, st.35, st.36/1, st.36/2, st.37, st.39, st.40/1, st.41, st.42, 44/1, st.45, 45/1, 45/2, 446, 47, 52/1, 259, 273/2, 273/4, 273/13, 594/1, 594/2, 596, 612/2, 615, 616/3, 616/4, 627, 693/25, 703, 713, 720, 728, 1071 v k.ú. Trávka u Lipníka nad Bečvou
- vlastníci technické a dopravní infrastruktury, s jejichž zařízením dojde s předmětnou stavbou k dotčení
 - ČEZ Distribuce, a. s., Teplická 874/8, 405 02 Děčín IV – Podmokly
 - CETIN a.s., Českomoravská 2510/19, 190 00 Praha 9 – Libeň
 - GasNet, s.r.o., Klíšská 940/96, 400 01 Ústí nad Labem
 - Net4Gas, s.r.o., Na hřebenech II 1718/8, 140 00 Praha 4 - Nusle
 - Telia Carrier Czech Republic a.s., U nákladového nádraží 3265/10, 130 00 Praha 3 – Strašnice
 - T-Mobile Czech Republic a.s., Tomíčková 2144/1, 148 00 Praha 4
- MONETA Money Bank, a.s., Vyskočilova 1442/1b, 140 00 Praha 4 - Michle
- Hypoteční banka, a.s., Radlická 333/150, 150 00 Praha 5 – Radlice
- Česká spořitelna a.s., Olbrachtova 1929/62, 140 00 Praha 4 – Krč
- Raiffeisenbank a.s., Hvězdova 1716/2b, 140 00 Praha 4 – Nusle

PROJEKTY VODAM s.r.o.
Galašova 158
753 01 Hranice 1



NAŠE ZNAČKA	VYŘIZUJE / LINKA	ODESLÁNO DNE
001118445091	Marin Dokoupil / 800 850 860	13. 9. 2021

Vyjádření k projektové dokumentaci ke stavbě ve smyslu energetického zákona a příslušných technických norem

Vážená paní inženýrko,

dovolte nám, abychom reagovali na Vaši žádost ze dne 9. 9. 2021, ve které nás žádáte o vydání vyjádření k projektové dokumentaci pro účely územního a stavebního řízení.

V zájmovém území k zámýšlené stavbě a/nebo s ní související činnosti na pozemku parcelní číslo 612/1 v katastrálním území Trnávka vedené pod názvem „Kanalizace Lipník nad Bečvou VII – Trnávka“ se nachází zařízení **podzemní kabelové vedení 0,4kV NN, nadzemní vedení 0,4kV NN a elektrická stanice 22/0,4kV**, v majetku provozovatele distribuční soustavy společnosti ČEZ Distribuce, a. s.

Sdělujeme Vám, že společnost ČEZ Distribuce, a. s., souhlasí s předloženou projektovou dokumentací.

Platnost tohoto souhlasu je vázána na dodržení následujících podmínek:

1. ČEZ Distribuce, a. s., požaduje dodržení minimální vzdálenosti od nadzemního vedení, dle PNE 33 3302, a pro práci v blízkosti ČSN EN 50110-1 Požadujeme, aby trasa byla navržena v **minimální vzdálenosti 1 metru od stožárů NN**. Při stavební činnosti nesmí dojít k odkrytí základů stožárů bez jejich zajištění z důvodu narušení statiky.
2. ČEZ Distribuce, a. s., požaduje umístění šachet v **minimální vzdálenosti 0,60 metru od podzemního kabelového vedení NN a mimo ochranné pásmo stanice 22/0,4 kV**
3. V případě, že by nebylo možno dodržet podmínky k distribučnímu zařízení v majetku ČEZ Distribuce, a. s., dle zákona č. 458/2000sb. a příslušných ČSN, PNE, podá investor žádost o přeložku, kterou dle zákona č. 458/2000 Sb. §47 zajišťuje vlastník distribučního zařízení na náklady toho, kdo potřebu přeložky vyvolal.
4. Podmínkou pro zahájení činnosti v blízkosti zařízení distribuční soustavy, resp. v ochranném pásmu je platné sdělení o existenci zařízení v majetku společnosti ČEZ Distribuce, a. s., pro výše uvedené zájmové území, které získáte prostřednictvím Geoportálu (geoportal.cezdistribuce.cz), při dodržení podmínek uvedených ve sdělení a v tomto vyjádření.
5. Místa křížení a souběhy ostatních zařízení a staveb se zařízeními energetickými, komunikačními sítěmi pro elektronickou komunikaci nebo zařízeními technické infrastruktury musí být vyprojektovány a provedeny v souladu s platnými normami

ČEZ Distribuce, a. s. Korespondenční adresa: Plzeň, Guldenerova 2577/19, PSČ 326 00 | tel.: 800 850 860
e-mail: info@cezdistribuce.cz | www.cezdistribuce.cz | IČO: 24729035, DIČ: CZ24729035 |
zapsaná v obchodním rejstříku vedeném Krajským soudem v Ústí nad Labem, sp. zn. B 2145
Sídlo společnosti: Děčín - Děčín IV-Podmokly, Teplická 874/8, PSČ 405 02


a předpisy, zejména s ČSN 33 2000-5-52, ČSN EN 50110-1, ČSN EN 50341-1, ČSN 73 6005 a PNE 33 0000-6, PNE 33 3301, PNE 34 1050.

6. V případě nadzemního vedení nn budou pro stavby a konstrukce dodrženy odstupové vzdálenosti uvedené v PNE 33 3302 a hranu výkopu doporučujeme při realizaci stavby umístit min. 1 m od základové části podpěrného bodu.
7. Při realizaci stavby a/nebo provádění související činnosti nesmí dojít v žádném případě k nebezpečnému přiblížení osob, věcí, zařízení nebo mechanismů a strojů k živým částem pod napětím, tj. musí být dodržena minimální vzdálenost 1 m od živých částí zařízení nn, 2 m od vedení vn a 3 m od vedení vvn, dle PNE 33 0000-6 s vazbou na ČSN EN 50110-1, pokud není větší vzdálenost stanovena v jiném předpisu (např. ČSN ISO 12480-1). V případě, že nebude možné tuto vzdálenost dodržet, je žadatel povinen požádat o vypnutí předmětného elektrického zařízení, případně o dočasné zaizolování vodičů nn.
8. Pracovníci provádějící práce budou prokazatelně poučeni o nebezpečí, které hrozí při nedodržení bezpečnostních předpisů. S ohledem na provádění prací v blízkosti zařízení distribuční soustavy, resp. v ochranném pásmu upozorňujeme na možnost nebezpečných vlivů od elektrického zařízení. Opatření proti těmto vlivům je na straně žadatele, dodavatele prací nebo jimi pověřených osobách. ČEZ Distribuce, a. s., nepřevzme žádnou zodpovědnost za případné škody, které vzniknou následkem poruchy nebo havárie elektrického zařízení za nepředvídaných okolností nebo nedodržením výše uvedených podmínek.
9. Stavbou nebude narušeno stávající uzemnění nadzemního vedení ani statika podpěrných bodů. Nebude-li možné toto dodržet je nutné situaci řešit formou přeložky zařízení distribuční soustavy ve smyslu § 47 zákona č. 458/2000 Sb., v platném znění.
10. V případě činnosti a/nebo stavby v blízkosti elektrického vedení, resp. v ochranném pásmu bude dotčený prostor ze všech stran možného přístupu/vjezdu po celou dobu realizace viditelně označen výstražnou cedulí.
11. Umístěním stavby nesmí dojít ke ztížení přístupu našich pracovníků a pracovníků námi pověřených firem k zařízení v majetku společnosti ČEZ Distribuce, a. s. Při případné úpravě povrchu nesmí dojít ke změně výškové nivelity země oproti současnému stavu.
12. Musí být dodrženy Podmínky pro práce v ochranných pásmech zařízení, které jsou v platném znění k dispozici na www.cezdistribuce.cz, popř. jsou součástí vydaného sdělení o existenci zařízení v majetku společnosti ČEZ Distribuce, a. s.
13. Dojde-li k obnažení podzemního vedení nebo k poškození energetického zařízení, sítě pro elektronickou komunikaci nebo zařízení se sítí pro elektronickou komunikaci související nebo zařízení technické infrastruktury ve vlastnictví ČEZ Distribuce, a. s., nahláste nám prosím tuto skutečnost bezodkladně jako poruchu na bezplatnou linku 800 850 860. Poškození nebo mimořádné události způsobené na zařízení žadatelem, dodavatelem prací nebo jimi pověřenými osobami budou opraveny na náklady viníka. Zahrnutí obnažených, případně poškozených částí podzemního vedení může být provedeno pouze po souhlasu vydaném společností ČEZ Distribuce, a. s.
14. Toto vyjádření se nevztahuje na zařízení v majetku společností ČEZ ICT Services, a. s., a Telco Pro Services, a. s.
15. Toto vyjádření nenahrazuje souhlas k zajištění příkonu elektrické energie.

Platnost tohoto vyjádření je 1 rok od data vydání.

Zjistí-li provozovatel distribuční soustavy, že nejsou dodrženy stanovené podmínky, vyhrazuje si právo kdykoli odvolat své souhlasné vyjádření.

S pozdravem



Ing. Libor Socha
Vedoucí oddělení SEM Sítě

**VYJÁDŘENÍ O EXISTENCI SÍTĚ ELEKTRONICKÝCH KOMUNIKACÍ
společnosti CETIN a.s.
(„Vyjádření“)**

**A VŠEOBECNÉ PODMÍNKY OCHRANY SÍTĚ ELEKTRONICKÝCH KOMUNIKACÍ
společnosti CETIN a.s.
(„Všeobecné podmínky ochrany SEK“)**

toto Vyjádření a Všeobecné podmínky ochrany SEK je vydané dle ustanovení § 101 zákona č. 127/2005 Sb., o elektronických komunikacích a o změně některých souvisejících zákonů, v účinném znění („Zákon o elektronických komunikacích“), a dle ustanovení § 161 zákona č. 183/2006 Sb., o územním plánování a stavebním řádu, v účinném znění („Stavební zákon“), a dle příslušných ustanovení zákona č. 89/2012 Sb., občanský zákoník, v účinném znění („Občanský zákoník“)

Číslo jednací: 785126/21

Číslo žádosti: 0121 255 176 („Žádost“)

Název akce („Stavba“)	Kanalizace Lipník nad Bečvou VII-Tmávka	
Důvod vydání Vyjádření („Důvod vyjádření“)	Společné územní a stavební řízení	
Žadatel	Město Hranice	
Stavebník	Město Lipník nad Bečvou, náměstí T. G. Masaryka 89/11, Lipník nad Bečvou, 75131	
Zájmové území	Okres	Přerov
	Obec	Lipník nad Bečvou
	Kat. území / č. parcely	Lipník nad Bečvou; Tmávka u Lipníka nad Bečvou
Platnost Vyjádření	17. 9. 2023 („Den konce platnosti Vyjádření“)	

Žadatel Žádostí určil a vyznačil Zájmové území, jakož i určil Důvod Vyjádření.

Na základě určení a vyznačení Zájmového území Žadatelem a na základě určení Důvodu Vyjádření vydává společnost CETIN a.s. následující Vyjádření:

Dojde ke střetu se sítí elektronických komunikací (dále jen „SEK“) společnosti CETIN a.s.

- (I) Na Žadatelem určeném a vyznačeném Zájmovém území se vyskytuje SEK společnosti CETIN a.s.;
- (II) Společnost CETIN a.s. za podmínky splnění bodu (III) tohoto Vyjádření souhlasí, aby Stavebník a/nebo Žadatel, je-li Stavebníkem v Zájmovém území vyznačeném v Žádosti, provedl Stavbu a/nebo činnosti povolené příslušným správním rozhodnutím vydaným dle Stavebního zákona;
- (III) Stavebník a/nebo Žadatel, je-li Stavebníkem, je povinen
 - (i) dodržet tyto níže uvedené podmínky, které byly stanovené POS, tak jak je tento označen ve Všeobecných podmínkách ochrany SEK
 - Revizní šachty je nutno umístit mimo ochranné pásmo tlk. vedení. V místech souběhu požadujeme dodržet ČSN. V místě křížení s trasou tel. sítě musí být prověřeno, zda nedochází k hloubkové kolizi sítí. Pokud tomu tak bude, je nutné dohodnout s POS další postup. V místech křížení trasy tel. sítě mechanicky chránit, a to uložením do plastových půlených chrániček AROT nebo KOPOHALF; a
 - (ii) řídit se Všeobecnými podmínkami ochrany SEK, které jsou nedílnou součástí Vyjádření;

Číslo jednací: 785126/21

Číslo žádosti: 0121 255 176

(IV) Pro případ, že bude nezbytné přeložení SEK, zajistí vždy takové přeložení SEK její vlastník, společnost CETIN a.s. Stavebník, který vyvolal překládku SEK je dle ustanovení § 104 odst. 17 Zákona o elektronických komunikacích povinen uhradit společnosti CETIN a.s. veškeré náklady na nezbytné úpravy dotčeného úseku SEK, a to na úrovni stávajícího technického řešení;

(V) Pro účely přeložení SEK dle bodu (IV) tohoto Vyjádření je Stavebník povinen uzavřít se společností CETIN a.s. Smlouvu o realizaci překládky SEK.

Vyjádření je platné pouze pro Zájmové území určené a vyznačené Žadatelem, jakož i pro Důvod Vyjádření stanovený a určený Žadatelem v Žádosti.

Vyjádření pozbývá platnosti i) v Den konce platnosti Vyjádření, ii) změnou rozsahu Zájmového území či změnou Důvodu Vyjádření uvedeného v Žádosti a/nebo iii) jakýmkoliv porušením kterékoliv povinnosti stanovené Všeobecnými podmínkami ochrany SEK, to vše v závislosti na tom, která ze skutečností rozhodná pro pozbytí platnosti Vyjádření nastane nejdříve.

Společnost CETIN a.s. vydáním tohoto Vyjádření poskytla Žadateli pro Žadatelem určené a vyznačené Zájmové území veškeré informace o SEK dostupné společnosti CETIN a.s. ke dni podání Žádosti.


Ze strany společnosti CETIN a.s. může v některých případech docházet ke zpracování Vašich osobních údajů. Ke zpracování Vašich osobních údajů dochází vždy v souladu s platnými právními předpisy. Konkrétní zásady a podmínky zpracování osobních údajů společnosti CETIN a.s. jsou dostupné na <https://www.cetin.cz/zasady-ochrany-osobnich-udaju>.

V případě dotazů k Vyjádření kontaktujte prosím asistenční linku 800 630 630.

Přílohami Vyjádření jsou:

- *Všeobecné podmínky ochrany SEK*
- *Informace k vytýčení SEK ve vlastnictví společnosti CETIN a.s.*
- *Situační výkres (obsahuje Zájmové území určené a vyznačené Žadatelem a výřezy účelové mapy SEK)*

Vyjádření vydala společnost **CETIN a.s.** dne: 17. 9. 2021.


CETIN a.s.
Českomoravská 2510/19, Libeň
190 00 Praha 9
DIČ CZ04084063

102

VŠEOBECNÉ PODMÍNKY OCHRANY SÍTĚ ELEKTRONICKÝCH KOMUNIKACÍ společnosti CETIN a.s.

1. PLATNOST VŠEOBECNÝCH PODMÍNEK

- I) Tyto Všeobecné podmínky ochrany sítě elektronických komunikací (dále jen „VPOSEK“) tvoří součást Vyjádření (jak je tento pojem definován níže v článku 2 VPOSEK).
- II) V případě rozporu mezi Vyjádřením a těmito VPOSEK mají přednost ustanovení Vyjádření, pokud není těmito VPOSEK stanoveno jinak.

2. DEFINICE

Níže uvedené termíny, jsou-li použity v těchto VPOSEK a uvozeny velkým písmenem, mají následující význam, není-li těmito VPOSEK a/nebo Příslušnými požadavky stanoveno výslovně jinak:

„CETIN“ znamená CETIN a.s. se sídlem Českomoravská 2510/19, Libeň, 190 00 Praha 9, IČO: 04084063, zapsaná v obchodním rejstříku vedeném Městským soudem v Praze pod spz. B 20623;

„Den“ je kalendářní den;

„Kabelovod“ podzemní zařízení sestávající se z tělesa Kabelovodu a kabelových komor, sloužící k zahřívání kabelů a ochranných trubek;

„Občanský zákoník“ znamená zákon č. 89/2012 Sb., občanský zákoník, v účinném znění;

„POS“ je zaměstnanec společnosti CETIN, pověřený ochranou sítě, Jiří Ježek, tel.: 602 786 435, e-mail: jiri.jezek@cetin.cz;

„Pracovní den“ znamená Den, kromě soboty, neděle, a státních svátků a ostatních svátků ve smyslu zákona č. 245/2000 Sb., o státních svátcích, o významných dnech a o dnech pracovního klidu, v účinném znění;

„Příslušné požadavky“ znamená jakýkoli a každý příslušný právní předpis, vě, technických norem, nebo normativní právní akt veřejné správy či samosprávy, nebo jakékoli rozhodnutí, povolení, souhlas nebo licenci, včetně podmínek, které s ním souvisí;

„Překládka“ je stavba spočívající ve změně trasy vedení SEK ve vlastnictví CETIN nebo přemístění zařízení SEK ve vlastnictví CETIN; Stavebník, který Překládku vyvolal, je dle ustanovení § 104 odst. 17 Zákona o elektronických komunikacích povinen uhradit společnosti CETIN veškeré náklady na nezbytné úpravy dotčeného úseku SEK, a to na úrovni stávajícího technického řešení;

„SEK“ je síť elektronických komunikací ve vlastnictví CETIN;

„Stavba“ je stavba a/nebo činnost ve vztahu, k níž bylo vydáno Vyjádření, a je prováděna Stavebníkem a/nebo Žadatelem v souladu s Příslušnými požadavky, povolená příslušným správním rozhodnutím vydaným dle Stavebního zákona;

„Stavebník“ je osoba takto označená ve Vyjádření;

„Stavební zákon“ je zákon č. 183/2006 Sb., o územním plánování a stavebním řádu;

„Vyjádření“ je vyjádření o existenci sítě elektronických komunikací vydané společností CETIN dne 17. 9. 2021 pod č.j. 785126/21;

„Zájmové území“ je území označené Žadatelem a/nebo Stavebníkem v Žádosti;

„Situační výkres“ je výkres, který je přílohou Vyjádření a obsahuje Zájmové území určené a vyznačené Žadatelem v Žádosti a výřezy účelové mapy SEK;

„Zákon o elektronických komunikacích“ je zákon č. 127/2005 Sb., o elektronických komunikacích a o změně některých souvisejících zákonů, v účinném znění;

„Žadatel“ je osoba takto označená ve Vyjádření;

„Žádost“ je žádost, kterou Žadatel a/nebo Stavebník požádal CETIN o vydání Vyjádření.

3. PLATNOST A ÚČINNOST VPOSEK

Tyto VPOSEK jsou platné a účinné dnem odeslání Vyjádření na I) adresu elektronické pošty Stavebníka a/nebo Žadatele uvedenou v Žádosti nebo II) adresu pro doručení prostřednictvím poštovní přepravy uvedenou Stavebníkem a/nebo Žadatelem v Žádosti.

4. OBECNÁ PRÁVA A POVINNOSTI STAVEBNÍKA A/NEBO ŽADATELE

- (I) Stavebník, Žadatel je výslovně srozuměn s tím, že SEK je veřejně prospěšným zařízením, byla zřízena ve veřejném zájmu a je chráněna Příslušnými požadavky.
- (II) SEK je chráněna ochranným pásmem, jehož rozsah je stanoven (a) ustanovením § 102 Zákona o elektronických komunikacích a/nebo (b) právními předpisy účinnými před Zákonom o elektronických komunikacích, není-li Příslušnými požadavky stanoveno jinak.
- (III) Stavebník, Žadatel nebo jím pověřená třetí osoba, je povinen při provádění Stavby nebo jiných prací, při odstraňování havárií a projektování staveb, řídit se Příslušnými požadavky, správnou praxí v oboru stavebnictví a technologickými postupy a je povinen učinit veškerá nezbytná opatření vyžadovaná Příslušnými požadavky k ochraně SEK před poškozením. Povinnosti dle tohoto odstavce má Stavebník rovněž ve vztahu k SEK, které se nachází mimo Zájmové území.
- (IV) Při zjištění jakéhokoli rozporu mezi údaji v Situačním výkresu, který je přílohou Vyjádření a skutečným stavem, je Stavebník a/nebo Žadatel povinen bez zbytečného odkladu, nejpozději Den následující po zjištění takové skutečnosti, zjištěný rozpor oznámit POS.
- (V) Stavebník, Žadatel nebo jím pověřená třetí osoba, je povinen každé poškození či krádež SEK bezodkladně, nejpozději Den následující po zjištění takové skutečnosti, oznámit takovou skutečnost dohledovému centru společnosti CETIN na telefonní číslo +420 238 464 190.
- (VI) Bude-li Stavebník, Žadatel nebo jím pověřená třetí osoba na společnost CETIN požadovat, aby se jako účastník správního řízení, pro jehož účely bylo toto Vyjádření vydáno, vzdala práva na odvolání proti rozhodnutí vydanému ve správním řízení, je oprávněn kontaktovat POS.

5. POVINNOSTI STAVEBNÍKA PŘI PŘÍPRAVĚ STAVBY

- (I) Při projektování Stavby je Stavebník povinen zajistit, aby projektová dokumentace Stavby (i) zohledňovala veškeré požadavky na ochranu SEK vyplývající z Příslušných požadavků, zejména ze Zákona o elektronických komunikacích a Stavebního zákona, (ii) respektovala správnou praxi v oboru stavebnictví a technologické postupy a (iii) umožňovala, aby i po provedení a umístění Stavby dle takové projektové dokumentace byla společnost CETIN, jako vlastník SEK schopna bez jakýkoliv omezení a překážek provozovat SEK, provádět údržbu a opravy SEK.
- (II) Nebude-li možné projektovou dokumentací zajistit některý, byť i jeden z požadavků dle předchozího odstavce (I) a/nebo umístění Stavby by mohlo způsobit, že nebude naplněn některý, byť i jeden z požadavků dle předchozího odstavce (I), vyvolá Stavebník Překládku.
- (III) Při projektování Stavby, která se nachází nebo je u ní zamýšlena, že se bude nacházet v ochranném pásmu radiových tras společnosti CETIN a překračuje výšku 15 m nad zemským povrchem, a to včetně dočasných objektů zařízení staveniště (jeřáby, konstrukce, atd.) je Stavebník povinen písemně kontaktovat POS za účelem získání konkrétního stanoviska a podmínek k ochraně radiových tras společnosti CETIN a pro určení, zda Stavba vyvolá Překládku. Ochranné pásmo radiových tras v šíři 50m je zakresleno do situačního výkresu, který je součástí tohoto Vyjádření.

VŠEOBECNÉ PODMÍNKY OCHRANY SÍTĚ ELEKTRONICKÝCH KOMUNIKACÍ společnosti CETIN a.s.

- (iv) Pokud se v Zájmovém území nachází podzemní silové vedení (NN) ve vlastnictví společnosti CETIN, je Stavebník povinen ve vztahu k projektové dokumentaci zajistit totéž, co je uvedeno pod písm (i) tohoto článku 5, přičemž platí, že Stavebník vyvolá Překládku v případech uvedených pod písm (ii) tohoto článku 5.
- (v) Stavebník je povinen při projektování Stavby, která je stavbou (a) zařízení silových elektrických sítí (VN, VVN a ZVVN) a/nebo (b) traktových vedení, provést výpočet či posouzení rušivých vlivů na SEK, zpracovat ochranná opatření, to vše dle a v souladu s Příslušnými požadavky. Stavebník je povinen nejpozději třicet (30) dnů před podáním žádosti o vydání příslušného správního rozhodnutí k umístění Stavby dle Stavebního zákona předat POS výpočet či posouzení rušivých vlivů na SEK a zpracovaná ochranná opatření.
- (vi) Je-li Stavba v souběhu s Kabelovodem, nebo Kabelovod kříží, je Stavebník povinen předat Dní, ke kterému započne se zpracováním projektové dokumentace ke Stavbě, oznámit POS a projednat s POS (a) veškeré případy, kdy trajektorie podvrtné a protlaků budou vedeny ve vzdálenosti menší, než je 1,5 m od Kabelovodu a (b) jakékoliv výkopové práce, které budou nebo by mohly být vedeny v úrovni či pod úrovní Kabelovodu nebo kabelové komory.
- (vii) Je-li Stavba umístěna nebo má být umístěna v blízkosti Kabelovodu, ve vzdálenosti menší, než jsou 2 m nebo kříží-li Stavba Kabelovod ve vzdálenosti menší, než je 0,5 m nad nebo kdekoliv pod Kabelovodem, je Stavebník povinen předložit POS k posouzení zakreslení Stavby v příčných řezech, přičemž do příčného řezu je Stavebník rovněž povinen zakreslit profil kabelové komory.

6. POVINNOSTI STAVEBNÍKA PŘI PROVÁDĚNÍ STAVBY

- (i) Stavebník je před započetím jakýchkoliv zemních prací ve vztahu ke Stavbě povinen vytýčit trasu SEK na terénu dle Příslušných požadavků a dle Stavebního zákona. S vytýčenou trasou SEK je Stavebník povinen seznámit všechny osoby, které budou anebo by mohly zemní práce ve vztahu ke Stavbě provádět. V případě porušení této povinnosti bude Stavebník odpovědný společností CETIN za náklady a škody, které porušením této povinnosti společností CETIN vzniknou a je povinen je společností CETIN uhradit.
- (ii) Pět (5) Pracovních dní před započetím jakýchkoliv prací ve vztahu ke Stavbě je Stavebník povinen oznámit společností CETIN, že zahájí práce či činnosti ve vztahu ke Stavbě. Písemné oznámení dle předchozí věty zašle Stavebník na adresu elektronické pošty POS a bude obsahovat minimálně číslo jednací Vyjádření a kontaktní údaje Stavebníka.
- (iii) Stavebník je povinen zabezpečit a zajistit SEK proti mechanickému poškození, a to zpravidla dočasným umístěním silničních betonových panelů nad kabelovou trasou SEK. Do doby, než je zajištěna a zabezpečena ochrana SEK proti mechanickému poškození, není Stavebník oprávněn přejíždět vozidly nebo stavební mechanizací kabelovou trasu SEK. Při přepravě vysokých nákladů nebo při projíždění stroji, vozidly či mechanizací pod nadzemním vedením SEK je Stavebník povinen prověřit, zda výška nadzemního vedení SEK je dostatečná a umožňuje spolehlivý a bezpečný způsob přepravy nákladu či průjezdu strojů, vozidel či mechanizace.
- (iv) Při provádění zemních prací v blízkosti SEK je Stavebník povinen postupovat tak, aby nedošlo ke změně hloubky uložení nebo prostorového uspořádání SEK. V místech, kde SEK vystupuje ze země do budovy, rozváděče, na sloup apod. je Stavebník povinen vykonávat zemní práce se zvýšenou mírou opatrnosti, výkopové práce v blízkosti sloupů nadzemního vedení SEK je Stavebník povinen provádět v takové vzdálenosti od sloupu nadzemního vedení SEK,

- kteřá je dostatečná k tomu, aby nedošlo nebo nemohlo dojít k narušení stability sloupu nadzemního vedení SEK. Stavebník je povinen zajistit, aby jakoukoliv jeho činnost nedošlo bez souhlasu a vědomí společnosti CETIN (a) ke změně nivelety terénu, a/nebo (b) k výsadbě trvalých porostů, a/nebo (c) ke změně rozsahu a změně konstrukce zpevněných ploch. Pokud došlo k odkrytí SEK, je Stavebník povinen SEK po celou dobu odkrytí náležitě zabezpečit proti prověšení, poškození a odcizení.
- (v) Zjistí-li Stavebník kdykoliv během provádění prací ve vztahu ke Stavbě jakýkoliv rozpor mezi údaji v projektové dokumentaci a skutečností, je povinen bezodkladně přerušit práce a oznámit zjištěný rozpor na adresu elektronické pošty POS. Stavebník není oprávněn pokračovat v pracích ve vztahu ke Stavbě do doby, než získá písemný souhlas POS s pokračováním prací.
- (vi) Stavebník není bez předchozího písemného souhlasu společností CETIN oprávněn manipulovat s kryty kabelových komor, jakkoliv zakrývat vstupy do kabelových komor, a to ani dočasně, vstupovat do kabelových komor, jakkoliv manipulovat s případně odkrytými prvky SEK či s jakýmkoliv jiným zařízením se SEK souvisejícím. Rovněž bez předchozího písemného souhlasu společností CETIN není Stavebník oprávněn umístit nad trasou Kabelovodu jakoukoliv jinou síť technické infrastruktury v podélném směru.
- (vii) Byla-li v souladu s Vyjádřením a těmito VPOSEK odkryta SEK je Stavebník povinen tři (3) Pracovní dny před zakrytím SEK písemně oznámit POS zakrytí SEK a vyzvat ho ke kontrole před zakrytím. Oznámení Stavebníka dle předchozí věty musí obsahovat minimálně předpokládaný Den zakrytí, číslo jednací Vyjádření a kontaktní údaje Stavebníka. Stavebník není oprávněn provést zakrytí do doby, než získá písemný souhlas POS se zakrytím.

7. ROZHODNÉ PRÁVO

Vyjádření a VPOSEK se řídí českým právem, zejména Občanským zákoníkem, Zákonem o elektronických komunikacích a Stavebním zákonem. Veškeré spory z Vyjádření či VPOSEK vyplývající budou s konečnou platností řešeny u příslušného soudu České republiky.

8. PÍSEMNÝ STYK

Písemným stykem či pojmem „písemně“ se pro účely Vyjádření a VPOSEK rozumí předání zpráv jedním z těchto způsobů:

- v listinné podobě;
- e-mailovou zprávou s uznávaným elektronickým podpisem dle zák. č. 297/2018 Sb., o službách vytvářejících důvěru pro elektronické transakce, v účinném znění; a/nebo e-mailovou zprávou zaslanou na adresu POS;

9. ZÁVĚREČNÁ USTANOVENÍ

- (i) Stavebník, Žadatel nebo jím pověřená třetí osoba je počínaje dnem převzetí Vyjádření povinen užit informace a data uvedená ve Vyjádření pouze a výhradně k účelu, pro který mu byla tato poskytnuta. Stavebník, Žadatel nebo jím pověřená třetí osoba není oprávněn informace a data rozmnožovat, rozšiřovat, pronajímat, půjčovat či jinak umožnit jejich užívání třetí osobou bez předchozího písemného souhlasu společností CETIN.
- (ii) Pro případ porušení kterékoliv z povinností Stavebníka, Žadatele nebo jím pověřené třetí osoby, založené Vyjádřením /nebo těmito VPOSEK je Stavebník, Žadatel či jím pověřená třetí osoba odpovědný za veškeré náklady a škody, které společností CETIN vzniknou porušením povinností Stavebníka, Žadatele nebo jím pověřené třetí osoby.

Číslo jednací: 785126/21

Číslo žádosti: 0121 255 176

Informace k vytyčení SEK

V případě požadavku na vytyčení SEK společnosti CETIN se, prosím, obračejte na společnosti uvedené níže:

CETIN a.s. - středisko Morava střed

se sídlem: Českomoravská 2510/19, Libeň, 190 00 Praha 9
IČ: 04084063 DIČ: CZ04084063
kontakt: tel: 238461640, obslužná doba po-pa 7 - 15 hod

Vegacom, a.s. - výhradní dodavatel společnosti CETIN a.s.

se sídlem: Stupkova 952/18, 77900 Olomouc
IČ: 25788680 DIČ: CZ25788680
kontakt: Hurníková Hana, mobil: 725820758, e-mail: hurnikova@vegacom.cz

CLAK s.r.o.

se sídlem: Rozvadovice 66 784 01 Litovel
IČ: 63323290 DIČ: CZ63323290
kontakt: Emil Kvapil, mobil: 602428805, e-mail: kvapil.e@iol.cz

BLTEKO, spol. s r.o.

se sídlem: bří Jaroňků 4063, 760 01 Zlín
IČ: 46342401 DIČ:
kontakt: Pavel Hrabovský, mobil: 603 226 502, e-mail: vytycovani@seznam.cz

FRANTIŠEK DOLEŽAL - Vytyčování stří

se sídlem: Norská 222/46, 779 00 Olomouc
IČ: 12676829 DIČ: CZ6408020564
kontakt: František Doležal, mobil: 777 777 011, e-mail: posta@vytycovani.cz

Kabelový servis spol. s r.o.

se sídlem: Kyselovská 211/82, 783 01 Olomouc
IČ: 60322268 DIČ: CZ60322268
kontakt: František Doležal, mobil: 777 777 011, e-mail: posta@kabelovyservis.cz
František Buchta, mobil: 777 777 012

Karel Horský

se sídlem: Poličská 877/36, 568 02 Švitavy - Předměstí
IČ: 01377841 DIČ:
kontakt: Karel Horský, mobil: 602 483 023, e-mail: k.horsky.sy@gmail.com

NOVOMONT s.r.o.

se sídlem: 8.května 31, 787 01 Šumperk
IČ: 25394525 DIČ: CZ25394525
kontakt: Oldřich Slavíček, mobil: 777333596, e-mail: o.slavicek@atlas.cz

Sitel, spol. s r.o., středisko Zlín

se sídlem: Vinohradská 74, 618 00 Brno-Černovice
IČ: 44797320 DIČ: CZ 44797320
kontakt: Karel Kutra, mobil: 725 584 166, e-mail: kkutra@sitel.cz



naše značka
5002458231
vyřizuje
Ing. Martin Majkut
datum
05.10.2021

PROJEKTY VODAM s. r. o.
Galašova 158
75301 Hranice

Věc:

Kanalizace Lipník nad Bečvou VII-Trnávka

K.Ú. - p.č.: Trnávka u Lipníka nad Bečvou, Lipník nad Bečvou

Stavebník: Město Lipník nad Bečvou, náměstí T.G. Masaryka 89/11, 75131 Lipník nad Bečvou

Účel stanoviska: Povolení stavby - stavební režim (ÚR+SP)

GasNet, s.r.o., jako provozovatel distribuční soustavy (PDS) a technické infrastruktury, zastoupený GasNet Služby, s.r.o., vydává toto stanovisko:

K Vašemu požadavku sdělujeme, že v blízkosti plánované stavby (dle předložené situace EMP), se nachází 2x vysokotlaký (dále jen VTL) plynovod DN 500.

Bezpečnostní pásmo VTL plynovodu DN 500 je 40 m na obě strany plynovodu.
Ochranné pásmo VTL plynovodu je 4 m na obě strany od plynovodu.

Při realizaci stavby požadujeme dodržet následující podmínky:

1. Stavba bude probíhat v souladu se zákonem číslo 458/2000 Sb., ČSN EN 1594, TPG 700 03 a TPG 702 04 (Technická pravidla Gas).

Při křížení (toto navrhnout kolmo, min. pod úhlem 60° a souběhu podzemního vedení s VTL plynovody je nutno dodržet tyto nejmenší vzdálenosti mezi povrchy vedení a potrubí, event. jejich chráničkou:

KANALIZACE:

křížení: min. 0,3 m. Plynovod, nebo křížené vedení musí být uloženo v chráničce nebo ochranné trubce přesahující vnější obrys zařízení po obou stranách 2 m. Chránička se neinstaluje, je-li nejmenší vzdálenost mezi plynovodem a stokami a kanalizačními přípojkami (mimo tlakových) větší než 1 m a je-li plynovod nad kanalizační přípojkou a stokou. V případě použití hrdlových trubek nesmí být v chráničce umístěn spoj.

souběh: min. 4 m

Nejmenší vzdálenost stěny kanalizační šachty od stěny plynovodu je 4 m.

Tyto odstupové hodnoty jsou stanoveny v souladu s TPG 702 04, tab. 9.
Na tato zařízení se nevztahuje ČSN 73 6005!

2. Před zahájením prací je potřeba provést vytyčení našeho zařízení, a to na základě Vaší objednávky - <https://dpo.gasnet.cz/zadost-o-vytycení>

3. VŠEOBECNÉ PODMÍNKY:

- nepoškodit nadzemní části VTL plynovodu (orientační sloupky, uzávěry atd.);
- nesnižovat ani nezvyšovat stávající krytí VTL plynovodu;
- v ochranném pásmu VTL plynovodu neskladovat žádný stavební ani jiný materiál;
- odstavování vozidel a techniky provádět 10 m od VTL plynovodu;

GasNet Služby, s.r.o.

Plyndrenská 499/1 • Zábřehovice • 602 00 Brno • T 555 90 10 10 • www.gasnet.cz

IČ: 27935311 • DIČ: CZ27935311

Zápis do obchodního rejstříku: Krajský soud v Brně, sp. zn. C 57165, dne 26. 7. 2007

Certificate of incorporation: Regional Court in Brno, ref. number C 57165, on 26th July 2007

Zákaznická linka GasNet 555 90 10 10, info@gasnet.cz, www.gasnet.cz



-případné dočasné zařízení staveniště (marinotky, mobilní buňky atd.) umístit min. 20 m od předmětného plynovodu;
-po dobu stavby požadujeme zabezpečit VTL plynovod proti mechanickému poškození vhodným způsobem (přejezdy zabezpečit silničními panely, ochranné pásmo VTL plynovodu ohraničit výstražnou páskou);

Před záhozem v exponovaných místech a po dokončení stavebních prací přivítejte zaměstnance provozu a údržby sítě GasNet Služby, s.r.o. ke kontrole, vydání souhlasu s provozem nového zařízení a provedení zápisu do stavebního deníku, kontakty na <https://dpo.gasnet.cz/zadost-o-vytycení>

Zápis o provedené kontrole bude sloužit jako doklad ke kolaudaci/užívání stavby.

Budou-li splněny výše uvedené podmínky, s předmětnou akcí souhlasíme.

GasNet Služby, s.r.o. si vyhrazuje právo vydání případných dalších podmínek, pokud by to okolnosti výstavby vyžadovaly. Případné změny v PD požadujeme předložit k odsouhlasení.

V rozsahu této stavby souhlasíme s povolením stavby dle zákona 183/2006 Sb. ve znění pozdějších předpisů. Tento souhlas platí pro územní řízení, řízení o územním souhlasu, veřejnoprávní smlouvy pro umístění stavby, zjednodušené územní řízení, ohlášení, stavební řízení, společné územní a stavební řízení, veřejnoprávní smlouvu o provedení stavby nebo oznámení stavebního záměru s certifikátem autorizovaného inspektora.

V zájmovém území se mohou nacházet plynárenská zařízení jiných vlastníků či správců, případně i dlouhodobě nefunkční/neprovozovaná plynárenská zařízení bez dostupných informací o jejich poloze a vlastnictví.

Plynárenská zařízení a plynovodní přípojky (dále jen PZ) jsou dle ust. § 2925 zákona č. 89/2012 Sb., občanského zákoníku, provozovány jako zařízení zvlášť nebezpečná a z tohoto důvodu jsou chráněna ochranným pásmem dle zákona č. 458/2000 Sb. ve znění pozdějších předpisů.

Rozsah ochranného pásma je stanoven v zákoně 458/2000 Sb. ve znění pozdějších předpisů.

Stavební činnosti je možné realizovat pouze při dodržení podmínek stanovených v tomto stanovisku. Nebudou-li tyto podmínky dodrženy, budou stavební činnosti považovány dle § 68 zákona č. 458/2000 Sb. ve znění pozdějších předpisů za činnost bez našeho předchozího souhlasu. Při každé změně projektu nebo stavby (zejména trasy navrhovaných inženýrských sítí) je nutné požádat o nové stanovisko k této změně.

Nedodržení podmínek uvedených v tomto stanovisku zakládá odpovědnost stavebníka za vzniklé škody.

Za stavební činnosti se pro účely tohoto stanoviska považují všechny činnosti prováděné v ochranném pásmu PZ (tzn. bezvýkopové technologie a terénní úpravy) a činnosti mimo ochranné pásmo, pokud by takové činnosti mohly ohrozit bezpečnost a spolehlivost PZ (např. trhací práce, sesuvy půdy, vibrace, apod.).

Případné zřizování staveniště, skladování materiálů, stavebních strojů apod. bude realizováno mimo ochranné pásmo PZ (není-li ve stanovisku uvedeno jinak).

Při použití nákladních vozidel, stavebních strojů a mechanismů požadujeme zabezpečit případný přejezd přes PZ uložením betonových panelů v místě přejezdu PZ.

PŘI REALIZACI STAVBY BUDOU DODRŽENY TYTO PODMÍNKY PRO PROVÁDĚNÍ STAVEBNÍ ČINNOSTI:

(1) Před zahájením stavební činnosti bude provedeno vytyčení trasy a přesné určení uložení PZ. Vytyčení trasy provede příslušná regionální oblast ZDARMA. Formulář a kontakt naleznete na <https://www.gasnet.cz/cs/ds-vytycení-pz/>, lze využít QR kód, který je uveden v tomto stanovisku. Při podání žádosti uvede žadatel naši značku (číslo jednací) uvedenou v úvodu tohoto stanoviska a sdělí termín zahájení a ukončení stavby. O provedeném vytyčení trasy bude sepsán protokol. Přesné určení uložení PZ (sondou) je povinen provést stavebník na svůj náklad.
BEZ VYTYČENÍ TRASY A PŘESNÉHO URČENÍ ULOŽENÍ PZ STAVEBNÍKEM NESMÍ BYT VLASTNÍ STAVEBNÍ ČINNOST ZAHÁJENA. VYTYČENÍ POVAŽUJEME ZA ZAHÁJENÍ STAVEBNÍ ČINNOSTI V OCHRANNÉM A BEZPEČNOSTNÍM PÁSMU PZ. PROTOKOL O VYTYČENÍ MÁ PLATNOST 2 MĚSÍCE.

(2) Stavebník je povinen stavebnímu podnikateli prokazatelně předat kopii tohoto stanoviska. Převzetí kopie stvrdí stavební podnikatel stavebníkovi svým podpisem a zápisem do stavebního deníku. Pracovníci provádějící stavební činnosti budou prokazatelně seznámeni s polohou PZ, rozsahem ochranného pásma a těmito podmínkami.

(3) Bude dodržena mj. ČSN 73 6005, TPG 702 01, TPG 702 04, TPG 700 03, zákon č. 458/2000 Sb. ve znění pozdějších předpisů, případně další předpisy související s uvedenou stavbou.

(4) Při provádění stavební činnosti v ochranném pásmu PZ vč. přesného určení uložení PZ je stavebník povinen učinit taková opatření, aby nedošlo k poškození PZ nebo ovlivnění jejich bezpečnosti a spolehlivosti provozu. Nebude použito nevhodného nářadí, zemina bude těžena pouze ručně bez použití pneumatických, elektrických, bateriových a motorových

náradí.

(5) V případě použití bezvýkopových technologií (např. protlaku) bude před zahájením stavební činnosti provedeno úplné obnažení PZ v místě křížení na náklady stavebníka. Technologie musí být navržena tak, aby v místě křížení nebo souběhu s PZ byl dostatečný stranový nebo výškový odstup od PZ, který zajistí nepoškození PZ během prací a to s ohledem na použitou bezvýkopovou technologii a všechny její účinky na okolní terén. V případě, že nemůže být tato podmínka dodržena, nesmí být použita bezvýkopová technologie.

(6) Odkrytá PZ budou v průběhu nebo při přerušení stavební činnosti řádně zabezpečena proti jejich poškození.

(7) Poklopy uzávěrů a ostatních armatur na PZ, vč. hlavních uzávěrů plynu (HUP) na odběrném plynovém zařízení udržovat stále přístupné a funkční po celou dobu trvání stavební činnosti.

(8) Bude zachována hloubka uložení PZ (není-li ve stanovisku uvedeno jinak).

(9) Stavebník je povinen neprodleně oznámit každé i sebemenší poškození PZ (vč. drobných vrypů do PE potrubí, poškození izolace, signalizačního vodiče, výstražné fólie, markeru atd.) na telefon 1239.

(10) Před provedením zásypu výkopu a v průběhu stavby bude provedena kontrola dodržení podmínek stanovených pro stavební činnosti v ochranném pásmu PZ. Povinnost kontroly se vztahuje i na PZ, která nebyla odhalena. Kontrolu provede příslušná regionální oblast (formulář a kontakt naleznete na <https://www.gasnet.cz/cs/ds-vytycení-pz/>, lze využít QR kód, který je uveden v tomto stanovisku). Při žádosti uvede žadatel naši značku (číslo jednací) uvedenou v úvodu tohoto stanoviska. Kontrolu je třeba objednat min. 5 dnů předem. Předmětem kontroly je také ověření dodržení stanovené odstupové vzdálenosti staveb, které byly povoleny v ochranném a bezpečnostním pásmu PZ.

(11) O provedené kontrole bude sepsán protokol. Bez provedené kontroly nesmí být PZ zasypána. Stavebník je povinen na základě výzvy provozovatele PZ, nebo jeho zástupce doložit průkaznou dokumentaci o nepoškození PZ během výstavby nebo provést na své náklady kontrolní sondy v místě styku stavby s PZ.

(12) Plynárenské zařízení a plynovodní přípojky budou před zásypem výkopu řádně podsypány a obsypány, bude provedeno zhutnění a bude osazena výstražná fólie žluté barvy, to vše v souladu s předpisem provozovatele distribuční soustavy „Zásady pro projektování, výstavbu, rekonstrukce a opravy“, který naleznete na <https://www.gasnet.cz/cs/technicke-dokumenty/> a v souladu s ČSN EN 12007-1-4, TPG 702 01, TPG 702 04.

(13) Neprodleně po skončení stavební činnosti budou řádně osazeny všechny poklopy a nadzemní prvky PZ.

(14) Pokud stavebník nedodrží podmínky stanovené tímto stanoviskem bude činnost stavebníka vyhodnocena provozovatelem PZ jako narušení ochranného nebo bezpečnostního pásma PZ a budou z toho vyvozeny příslušné důsledky.

Platí pouze pro území vyznačené v příloze tohoto stanoviska a to 24 měsíců ode dne jeho vydání.

V případě dotčení pozemku v majetku společnosti GasNet, s.r.o. je třeba dále projednat smluvní vztah k tomuto pozemku. Kontakt na projednání naleznete na adrese www.gasnet.cz/cs/kontaktni-system/, činnost Smluvní vztahy - pozemky a budovy plynárenských zařízení.



Za správnost a úplnost dokumentace předložené s žádostí včetně jejího souladu s platnými předpisy plně zodpovídá její zpracovatel. Stanovisko nenahrazuje případná další stanoviska k jiným částem stavby.

V případě další korespondence nebo jednání (např. změna stavby) uvádějte naši značku - 5002458231 a datum tohoto stanoviska. Kontakty jsou k dispozici na <https://www.gasnet.cz/cs/kontaktni-system/>.

GasNet, s.r.o.
zastoupená společností GasNet Služby, s.r.o., IČ 27935311
Ing. Martin Majkut
Specialista externích požadavků
Odbor zpracování externích požadavků
MARTIN.MAJKUT@GASNET.CZ



Zažádejte o vytyčení

Přílohy: Orientační zakres plynárenského zařízení, Orientační zakres plynárenského zařízení, Ověřená příloha žadatele,
Ověřená příloha žadatele



PROJEKTY VODAM s.r.o.
Jana Juhaňáková
Galašova 158
753 01 Hranice

Naše značka:
10380/21/OVP/Z

Vyřizuje:
Ing. Lenka Špačková

Datum:
13.9.2021

**Toto vyjádření je vydáváno ve smyslu zákona č. 458/2000 Sb. a zákona č. 183/2006 Sb.,
má platnost 2 roky od data jeho vydání.**

Věc: Kanalizace Lipník nad Bečvou VII - Trnávka

SOUHLASNÉ STANOVISKO

okres: Přerov

k.ú.: Lipník nad Bečvou, Trnávka u Lipníka nad Bečvou

Dotčené sítě:

Plynárenská zařízení:

VTL plynovod nad 40 barů DN 700

stanice katodické ochrany Trnávka, anodové uzemnění a příslušné kabelové rozvody vč. elektropřipojky
zrušený úsek VTL plynovodu nad 40 barů DN 700 - v situaci vyznačen šedivou přerušovanou čarou

Plynárenská telekomunikační zařízení:

Optický kabel

Podmínky:

1. Do přiložené situace jsme Vám informativně zakreslili trasu stávajících a plánovaných inženýrských sítí ve správě NET4GAS, s.r.o. Digitální data dotčených podzemních zařízení NET4GAS, s.r.o. si můžete vyžádat na e-mailové adrese data@net4gas.cz.
2. Ustanovením § 68 odst. (2) písm. c) energetického zákona je pro uvedený stávající plynovod stanoveno ochranné pásmo na 4 m a bezpečnostní pásmo na 200 m kolmé vzdálenosti od půdorysu plynovodu na obě strany. Ustanovením § 68 odst. (2) písm. g) energetického zákona je ochranné pásmo anodového uzemnění a příslušných kabelových rozvodů 1 m, dle TPG 920 25 je ochranná vzdálenost anodového uzemnění 100 m na všechny strany. Ustanovením § 68 odst. (2) písm. d) energetického zákona je ochranné pásmo elektropřipojky 4 m kolmé vzdálenosti od půdorysu kabelu na obě strany. Ustanovením § 68 odst. (2) písm. g) energetického zákona je pro telekomunikační síť stanoveno ochranné pásmo 1 m kolmé vzdálenosti od půdorysu kabelu na obě strany.
3. Každý zásah do ochranného a bezpečnostního pásma musí být projednán s naším útvarem pro každou plánovanou akci jednotlivě.
4. Dále potvrzujeme náš záměr liniové stavby trasy "Moravia - VTL plynovod Tvrdonice - Libhošť". Linie trasy připravovaného plynovodu je v přiložené situaci vyznačena čárkovanou čarou hnědé barvy. Veškeré stavební činnosti v místech stavby musí být koordinovány.
5. Pro vaši informaci uvádíme, že ochranné pásmo tohoto plynového zařízení (dle zákona č. 458/2000 Sb. - energetický zákon) bude 4 m na obě strany od půdorysu plynovodu, bezpečnostní pásmo bude široké 160 m na obě strany od plynovodu.
6. Na základě předložené dokumentace a žádosti ze dne 9.9.2021 Vám sdělujeme, že s realizací výše uvedené akce souhlasíme za dodržení následujících podmínek:
7. Při stavebních pracích je nutné dodržet "Pokyny pro práce a činnosti třetích stran v ochranných a

10380/21/OVP/Z, str. 1 / 2

bezpečnostních pásmech zařízení ve správě NET4GAS, s.r.o.", které naleznete zde: www.net4gas.cz (O společnosti > Pro dodavatele > Obchodní a technické podmínky).

8. Další závazné podmínky:

- Před zahájením prací se musí vytyčit všechna podzemní zařízení NET4GAS.
- O vytyčení a stanovení podmínek pro práce v ochranném a bezpečnostním pásmu požádejte min. 15 dní před zahájením prací (viz. odkaz níže).
- Bez vytyčení a přesného určení uložení všech zařízení NET4GAS nesmí být stavební činnosti zahájeny. O provedeném vytyčení bude sepsán protokol.
- Vytyčení podzemních zařízení a event. dozor při pracích v blízkosti zařízení NET4GAS Vám na základě objednávky provede příslušný Region. Sazba za vytyčovací práce a za dozor provozovatele 1177,- Kč/1 hod./1 pracovník (bez DPH).
- Před záhrnem stavby nám bude předáno zaměření skutečného provedení stavby v místě křížení/souběhu. Zaměření bude dodáno ve formátu *.dgn v S-JTSK. Bude uveden typ vedení (nadzemní, podzemní), investor stavby a v místě křížení bude vyznačen výškový rozdíl mezi stavbou a plynárenským zařízením.

9. V případě nedodržení podmínek našeho vyjádření se Vaší činností dopouštíte přestupku/správního deliktu dle energetického zákona.

10. Toto vyjádření je podkladem pro vydání územního rozhodnutí a stavebního povolení.

11. V zájmovém území, které je přílohou tohoto stanoviska, se nacházejí plynárenská zařízení provozovaná společností NET4GAS, s.r.o.


Upozorňujeme, že na daném území se mohou nacházet plynárenská zařízení jiných vlastníků či správců a zařízení nefunkční/neprovozovaná.

Kontakty na vytyčení nebo oznámení o zahájení prací:

Žádost o vytyčení plynárenských a telekomunikačních zařízení nebo oznámení o zahájení prací podejte elektronicky na: <https://v3s.net4gas.cz/ZadostVytycení>.

V další korespondenci uvádějte vždy číslo našeho vyjádření.

NET4GAS, s.r.o.
Na Hřebeněch II 1718/8, P.O.BOX 22
140 21 Praha 4 - Nusle
IČ: 27260364
DIČ: CZ27260364 (43)



Aleš Novák
Manažer, Dokumentace soustavy

STAVBA POVOLENA

Stavba:

KANALIZACE LIPNÍK NAD BEČVOU VII – TRNÁVKA

Stavebník:

Stavební podnikatel:

Stavbu povolil:

Městský úřad Lipník nad Bečvou, Odbor životního prostředí

Stavební povolení:

spis.zn.: MU/26069/2021/218/ŽP-VO ze dne 03.03.2022

Termín dokončení:

10/2022



17

Městský úřad Lipník nad Bečvou
Odbor regionálního rozvoje
náměstí T. G. Masaryka 89, 751 31 Lipník nad Bečvou
Datová schránka: 6pxbwa9

Vaše čj.:
Ze dne:
Naše spis. zn.: MU/19317/2021/3771
Naše čj.: MU/19317/2021/RR-VO/3771
Počet listů: 5
Počet příloh:
Počet listů/svazků příloh:
Poč. a druh příl. v dig. pod.:
Spis. znak/skart. režim: 341.1/V5
Vyřizuje: Ing. Zuzana Dlesková
Telefon: 581 722 208
E-mail: dleskova@mesto-lipnik.cz
Datum: 2021-09-29

KOORDINOVANÉ ZÁVAZNÉ STANOVISKO č. 100/2021

Městský úřad Lipník nad Bečvou, jako příslušný orgán státní správy v rámci výkonu přenesené působnosti podle § 61 a § 66 zákona č. 128/2000 Sb., o obcích (obecní zřízení), ve znění pozdějších předpisů a dále dle § 1 a § 2 zákona č. 314/2002 Sb., o stanovení obcí s pověřeným obecním úřadem a stanovení obcí s rozšířenou působností, a na základě žádosti žadatele ze dne 08.09.2021:

PROJEKTY VODAM s.r.o., Galašova 158, 753 01 Hranice, IČO:26821443

vydává v souladu s § 4 odst. 7 zákona č. 183/2000 Sb., o územním plánování a stavebním řádu, v platném znění a v souladu s ust. § 149 zákona č. 500/2004 Sb., ve znění pozdějších předpisů (správní řád).

koordinované závazné stanovisko

k záměru:

„Kanalizace Lipník nad Bečvou VII – Trnávka“

zpracovatel PD: PROJEKTY VODAM s.r.o., Galašova 158, 753 01 Hranice, 08/2021,
stupeň: DUR + DSP

stavebník: město Lipník nad Bečvou, nám. T.G. Masaryka 89, 751 31 Lipník nad Bečvou,
IČO: 00301493

Navrhovaná stavba bude mít hlavní účel odvedení splaškových odpadních vod z jednotlivých domů pomocí splaškové kanalizace do místa čištění odpadních vod a následné čištění odpadních vod na již stávající ČOV v Lipníku nad Bečvou.

Zahrnuje nové stoky splaškové kanalizace a kanalizačních výtlačků v rozsahu:

- materiál plast - **profil DN 250 kruhová tuhost SN 12 v plastovém provedení v délce 875,0 m**

- materiál plast - **profil DN 100 RC DN 100 v délce 126,5 m**
- propojovací potrubí u čerpací stanice – **profil DN 250 kruhová tuhost SN 12 v plastovém provedení v délce 2,5 m**
- Celkem = 1004,0 m**

Čerpací stanice splaškových vod kompletní s dodávkou šachty, vstrojení.

Na podpěrném bodě bude provedena pojistková skříň PS – typ SP200, umístěné na nejbližším sloupu nadzemního vedení NN do země a dále v zemi do stávajícího elektroměrového rozvaděče v plastovém pilíři SS200 na hranici pozemku parc. č. 604/1. Hlavní jistič v RE bude mít hodnotu 25A/3/B. Délka přípojky je AYKY 4x25 mm² je 102,0 m. Vystrojení čerpací stanice technologií a dálkovým přenosem.

A. na úseku úřadu územního plánování

jako orgán územního plánování na základě ustanovení § 6 odst. g) zákona 183/2006 Sb., o územním plánování a stavebním řádu ve znění pozdějších předpisů (dále jen stavební zákon), obdržel dne 8.9.2021 žádost o vyjádření z hlediska územního plánu na akci „**Kanalizace VII-Trnávka**“. Projektová dokumentace zpracovaná Projekty Vodam s.r.o., Galašova 458, Hranice, hlavní inženýr projektu Ing. Stanislav Juráň.

Projektová dokumentace pro společné povolení stavby řeší odkanalizování místní části Trnávka města Lipník nad Bečvou tj. odvedení splaškových vod splaškovou oddílnou kanalizací, včetně čerpací stanice a napojení na výtlak z Dolního Újezdu a následné odvedení odpadních vod na městskou ČOV Lipník nad Bečvou.

Orgán územního plánování nebude vydávat závazné stanovisko dle § 96b stavebního zákona. Závazné stanovisko se nevydává na stavby dle § 103 oddíl 1, písmeno e) pokud se stavba nachází v zastavitelném nebo zastavěném území.

Stavba je v souladu s územně plánovací dokumentací. Úplné znění územního plánu Lipník nad Bečvou po změně č. 9, která nabyla účinnosti 1.4.2019.

- *za úřad územního plánování zpracovala Monika Ličková*

B. na úseku památkové péče

jako příslušný orgán státní správy na úseku památkové péče, tj. příslušný orgán státní památkové péče podle § 29 odst. 2 písm. b) zákona č. 20/1987 Sb., o státní památkové péči, ve znění pozdějších předpisů sděluje, že výše uvedený záměr se nedotýká zájmů památkové péče.

Upozornění: Veškeré stavební a výkopové práce budou prováděny na území s archeologickými nálezy ve smyslu ustanovení zákona č. 20/1987 Sb., o státní památkové péči, ve znění pozdějších předpisů. Stavebník (investor) je tedy povinen postupovat dle ustanovení § 22 a § 23 citovaného zákona.

- *za orgán státní památkové péče zpracovala Hana Švrčková*

C. na úseku silničního správního úřadu

jako příslušný silniční správní úřad ve věcech silnic II. a III. třídy a veřejně přístupných účelových komunikací na území spravovaném obecním úřadem s rozšířenou působností podle ust. § 40 odst. 4 písm. a) zákona č. 13/1997 Sb. o pozemních komunikacích, ve znění pozdějších předpisů (dále jen „zákon o pozemních komunikacích“) a ve věcech místních komunikací pro území města Lipník nad Bečvou podle ust. § 40 odst. 5 písm. b) tohoto zákona, k výše uvedenému záměru sděluje, že posoudil dotčení zájmů jím hájených a sděluje, že:

- posuzovaná stavba vyžaduje povolení zvláštního užívání podle ust. § 25 odst. 6 písm. d) zákona o pozemních komunikacích z důvodu uložení vedení do silničního pozemku, protože se ukládá do místních komunikací v obci Trnávka, které jsou ve vlastnictví města Lipník nad Bečvou a do krajské silnice II/437, jejímž majetkovým správcem je Správa silnic Olomouckého kraje, p. o.
- posuzovaná stavba vyžaduje povolení podle ust. § 30 zákona o pozemních komunikacích, protože se nachází v ochranném pásmu silnice, které v souladu s písm. c) tohoto ustanovení činí 15 m od osy vozovky nebo od osy přilehlého jízdního pásu silnice II. třídy nebo III. třídy a místní komunikace II. třídy,
- posuzovaná stavba nevyžaduje povolení podle ust. § 10 zákona o pozemních komunikacích, protože se nezřizuje nové připojení na místní komunikaci ani krajskou silnici.

Toto stanovisko nenahrazuje žádné opatření či rozhodnutí vydávané zdejším Stavebním úřadem jako obecným stavebním úřadem, pokud bude k záměru zapotřebí.

- za silniční správní úřad zpracovala Milena Hradilová

D. na úseku životního prostředí

1. Jako příslušný orgán státní správy dle § 146 **zákona č. 541/2020 Sb., o odpadech** a o změně některých dalších zákonů v platném znění, neuplatňuje dotčený odbor, žádný z jím chráněných zájmů. Stavebník je povinen dodržet zákonné povinnosti:
 - Původce odpadu je povinen zajistit přednostní využití odpadů v souladu s § 3 (V rámci odpadového hospodářství musí být dodržována tato hierarchie způsobů nakládání s odpady.
 - Dále je původce odpadu povinen při své činnosti předcházet vzniku odpadu podle § 12 zákona o odpadech.
 - Dále je původce povinen nakládat s odpadem pouze způsobem stanoveným tímto zákonem a jinými právními předpisy vydanými na ochranu životního prostředí a zdraví lidí pro daný druh a kategorii odpadu; při nakládání s odpady nesmějí být překročeny limity znečišťování stanovené jinými právními předpisy na ochranu životního prostředí a zdraví lidí.
 - Nakládat s odpadem tak, aby jej zabezpečil před odcizením nebo únikem nebo aby nedošlo k jeho znehodnocení, které by zhoršilo možnost nakládání s daným odpadem v souladu s hierarchií odpadového hospodářství, do okamžiku, kdy jej sám zpracuje, pokud je provozovatelem zařízení, nebo do okamžiku předání oprávněné osobě.
 - Při odstraňování stavby, provádění stavby nebo údržbě stavby dodržet postup pro nakládání s vybouranými stavebními materiály určenými pro opětovné použití, vedlejšími produkty a stavebními a demoličními odpady tak, aby byla zajištěna nejvyšší možná míra jejich opětovného použití a recyklace.

- Pokud budou při pracích produkovány nebezpečné odpady, bude předložen odboru životního prostředí, MěÚ Lipník nad Bečvou doklad o předání tohoto odpadu oprávněné osobě.
2. Jako příslušný orgán státní správy dle § 106 **zákona č. 254/2001 Sb., o vodách a o změně některých zákonů (vodní zákon)**. Stavebník je povinen dodržet zákonné povinnosti:
- **Stavební objekty SO 01 – Splašková kanalizace, SO 02 – Čerpací stanice ČS-T, PS 01 – Čerpací stanice ČS-T** podléhají povolení vodoprávního úřadu, investor požádá o povolení ke zřízení vodního díla příslušný vodoprávní úřad, tj. MěÚ Lipník n/B, odbor životního prostředí. (pozn. investor může požádat příslušný vodoprávní úřad o sloučené územní a stavební řízení).
- Odůvodnění: Pro prostudování projektové dokumentace „**Kanalizace Lipník nad Bečvou VII – Trnávka**“, vodoprávní úřad zjistil, že součástí akce jsou stavební objekty **SO 01 – Splašková kanalizace, SO 02 – Čerpací stanice ČS-T, PS 01 – Čerpací stanice ČS-T** ty jsou podle zákona č. 254/2001 Sb., o vodách vodním dílem a je nutné tyto díla podle § 15 vodního zákona stavebně povolit.
3. Jako příslušný orgán státní správy dle § 27 odst. 1 písm. f) **zákona č. 201/2012 Sb., o ochraně ovzduší**, ve znění pozdějších předpisů, neuplatňuje dotčený odbor, žádný z jím chráněných zájmů. Stavebník je povinen dodržet zákonné povinnosti:
- V průběhu stavby je investor povinen omezit znečišťování ovzduší vhodnými technologickými postupy a ochrannými opatřeními na minimum.
 - Při stavbě doporučujeme omezování úniku tuhých znečišťujících látek do okolí dostupnými technickými prostředky. Při znečištění pozemních komunikací – zeminou nebo stavebními materiály, je nutné zajistit vyčištění komunikací do původního stavu.
4. Jako příslušný orgán státní správy dle § 75 odst. 1 písm. c) **zákona č. 114/1992 Sb., o ochraně přírody a krajiny**, ve znění pozdějších předpisů. Stavebník je povinen dodržet zákonné povinnosti:
- V případě kácení dřevin, jejichž obvod je větší než 80 cm ve výšce 130 cm nebo zapojených porostů dřevin, pokud jejich celková plocha přesahuje 40 m², musí být požádáno o povolení kácení dřevin rostoucích mimo les podle § 8 odst. 1 zákona o ochraně přírody a krajiny, příslušným úřadem pro povolení kácení je Městský úřad Lipník nad Bečvou.
 - V případě jestli dojde k zásahu do vodního toku Trnávka (vodní tok je podle § 3 odst. 1 písm.) b zákona o ochraně přírody a krajiny významným krajinným prvkem) je nutné požádat o souhlas se zásahem do VKP v souladu s ust. § 4 odst. 2 zákona č. 114/1992 Sb. o ochraně přírody a krajiny.
5. Jako příslušný orgán státní správy dle § 47 odst. 1 písm. a) **zákona č. 289/1995 Sb., o lesích** a o změně a doplnění některých zákonů (lesní zákon), ve znění pozdějších předpisů, neuplatňuje dotčený odbor, žádný z jím chráněných zájmů.
6. Jako příslušný orgán státní správy dle § 13 odst. 1 písm. a) **zákona č. 334/1992 Sb., o ochraně ZPF**, ve znění pozdějších předpisů, neuplatňuje dotčený odbor, žádný z jím chráněných zájmů.
- za Odbor životního prostředí zpracovala Ing. Veronika Kopčilová

Zdůvodnění: (konečné za celkové stanovisko)

Městský úřad Lipník nad Bečvou jako dotčený orgán podle zvláštních právních předpisů podle ustanovení § 4 odst. 7 stavebního zákona vydal koordinované závazné stanovisko pro potřeby umístění stavby a povolení stavby dle stavebního zákona zahrnující požadavky na ochranu dotčených veřejných zájmů, které hájí, a to v souvislosti s navrhovanou stavbou: „Kanalizace Lipník nad Bečvou VII – Trnávka“.

Jednotlivé odbory Městského úřadu Lipník nad Bečvou, jako dotčené orgány hájící zájmy podle zvláštních právních předpisů, vyjádřily na základě podkladů k navrhované stavbě souhlas a stanovily podmínky pro její umístění.

Poučení:

Závazné stanovisko nemá povahu samostatného správního rozhodnutí, nelze se proti němu odvolat, jeho obsah lze napadnout pouze v rámci odvolání podaného proti rozhodnutí ve věci samé v souladu s § 149 odst. 5 zákona č. 500/2004 Sb., správní řád, ve znění pozdějších předpisů. Nezákonné závazné stanovisko lze zrušit nebo změnit v přezkumném řízení, k němuž je příslušný nadřízený správní orgán správního orgánu, který vydal závazné stanovisko podle § 149 odst. 6 zákona č. 500/2004 Sb., správní řád, ve znění pozdějších předpisů.

Ing. Zuzana Dlesková
vedoucí Odboru regionálního rozvoje

Obdrží:

žadatel: PROJEKTY VODAM s.r.o., Galašova 158, 753 01 Hranice

Na vědomí:

MěÚ Lipník, Odbor ŽP
MěÚ Lipník, SÚ

Město Lipník nad Bečvou

Městský úřad Lipník nad Bečvou
Odbor správy majetku
náměstí T. G. Masaryka 89, 751 31 Lipník nad Bečvou
datová schránka: 6pxbwa9

Vaše čj.:

Ze dne:

Naše čj.: MU/22181/2021/SM-PEN

Počet listů: 1

Počet příloh: 1

Počet listů/svazků příloh: 9/3

Počet a druh příloh v digit. podobě: 0

Spisový znak: 52.2

Skartační znak/lhůta: S/5

Vyřizuje: Kateřina Němcová

Tel.: 581 722 233

E-mail: nemcova@mesto-lipnik.cz

Projekty VODAM s.r.o.

Galašova 158

753 01 Hranice

Datum: 2021-10-13

V návaznosti na Vaši žádost ze dne 04.10.2021 o vyjádření ke stavbě „Kanalizace Lipník nad Bečvou VII – Trnávka“, Vám sdělujeme následující

Město Lipník nad Bečvou souhlasí se vstupem na dotčený pozemek města a s provedením výše uvedených stavebních prací dle předložené dokumentace za splnění níže uvedených podmínek:

- Výše uvedené stavební práce budou provedeny v rozsahu dle předložené projektové dokumentace, v souladu s technickými normami a vyjádřeními dotčených vlastníků popř. správců inženýrských sítí. Před vlastní realizací musí být veškeré inženýrské sítě vytyčeny.
- Po realizaci stavby dodá vlastník sítí geometrický plán pro vyznačení věcného břemene - služebnosti a učiní potřebné kroky k uzavření smlouvy o zřízení věcného břemene s následným zapsáním věcného břemene v celém rozsahu do katastru nemovitostí.
- Nejméně 10 dní před zahájením prací je investor povinen informovat o termínu zahájení stavebních prací:
 - a) vlastníka pozemků dotčených stavbou (tj. město Lipník nad Bečvou – Odbor správy majetku),
 - b) správce staveb, komunikací a veřejné zeleně (tj. Technické služby Lipník n. B., p. o.), kde je nutno smluvně převzít veřejné prostranství dotčené stavbou.
- Investor je povinen ohlásit nejpozději 1 den před zahájením stavebních prací užívání veřejného prostranství, který bude po ukončení jeho trvání vyčíslen a zpoplatněn dle podmínek stanovených v platné Obecně závazné vyhlášce o místním poplatku za užívání veřejného prostranství (OZV k nálezům na www.mesto-lipnik.cz).
- **Stavebník je povinen respektovat podmínky stanovené v Pravidlech užívání veřejného prostranství – podmínky pro zásahy do povrchů v majetku města a při zvláštním užívání veřejného prostranství na území města Lipník nad Bečvou a jeho místních částech s účinností od 01.04.2020 – schváleno usnesením č. 762/2020 – RM 26 ze dne 23.03.2020,**

Odkaz na webových stránkách města Lipník nad Bečvou: <https://www.mesto-lipnik.cz/pravidla-uzivani-verejneho-prostranstvi/d-1865/p1=2256>

Dokument je podepsán elektronickým podpisem
Podpisující: Ing. Denisa Krámplová
Organizace, OJ: ODBOR SPRÁVY MAJETKU
Sériové č. cert.: 22135249
Vydavatel cert.: PostSignum Qualified CA 4
Datum a čas: 14.10.2021 06:53:37
Důvod:
Místo:

ná zeleň bude po ukončení prací uvedena do původního stavu sledním navezením ornice ve vrstvě tl.min. 10cm a zatravněním.

ení vzrostlé zeleně (keře, stromy, nálety, okrasná výsadba, aj.) bude
ě projednáno s vlastníkem a Odborem životního prostředí.

Minimální vzdálenost při vedení výkopu v blízkosti vzrostlé zeleně je 2m.

- Oprava **dlážděných povrchů** v místě liniového zásahu stavby bude provedena v celé šířce a délce komunikace a skladba podkladu komunikace bude provedena jako původní – stavbou zasažena. Oprava **dlážděných povrchů** v místě příčného zásahu (překopy, sondy, zápichové jámy) bude provedena rozebráním 1 m dlažby na každou stranu od hrany výkopu, zhutněním podloží a opětovným položením dlažby.
- Dotčené stávající vjezdy, nájezdy, přístupové komunikace k objektům či jiným nemovitostem budou v případě příčného překopu opraveny v šířce min. 1 m od hrany výkopu na každou stranu dle charakteru povrchů.
- V případě sružených výkopů (přípojky), kdy vzdálenost od hran výkopů není větší než 5m, bude oprava provedena po celé délce sružených výkopů a v celé šířce komunikace.
- **Další komunikace a zpevněné plochy** – Oprava povrchů v místě dotčení bude provedena v celé šířce a délce zásahu, a to vrácením do původního stavu (včetně dodržení skladby a tl. jednotlivých vrstev). Finální vrstva bude vždy tvořena novým materiálem.
- Oprava povrchu **asfaltové komunikace** v Trnávce, obec Lipník nad Bečvou: zásypy výkopů a rýh budou prováděny dle platných předpisů a norem. Při realizaci konstrukce vozovky budou dodrženy tloušťky jednotlivých vrstev dle třídy dopravního zatížení komunikace.
- Křížení komunikací s asfaltovým krytem bude provedeno v max. možné míře protlakem. Vedení bude uloženo do chráničky/ochranné trubky. Zápichové jámy budou provedeny min. 1,0 m od krajnice. Hloubka krytí bude dodržena min. 1,20 m pod niveletou stávající vozovky.
- Při provádění výkopu bude asfaltový kryt rozřezán pilou (odfrézován) v rozsahu výkopu. Hrany řezu musí mít pravoúhlý tvar a celý výřez bude realizován pravoúhle k ose komunikace a kolmo k obrubníkům. Veškerý vytěžený materiál bude okamžitě odvezen a zlikvidován dle platných předpisů. V žádném případě nebude uskladněn podél výkopu a použit na zpětný zásyp.

tabulka č. 2

Příklad stavby vozovky	Tloušťka/množství materiálu
vrchní vrstva ACO 11+ 50/70	80mm
asfaltový spojovací postřík	0,2 kg/m2
ložní vrstva ACL	min. 50mm
obalované kamenivo	70 mm
kamenivo frakce 8-16	100 mm
kamenivo frakce 16-32	200 mm
kamenivo frakce 0-63	V celé hloubce výkopu

Rozsah požadované finální úpravy povrchu je obecně stanoven dle rozsahu a umístění výkopu v komunikaci - viz Tab. č. 2.

- Obrusná vrstva bude zhotovena v tloušťce 80 mm.
- Ložní vrstva bude zhotovena v minimální tloušťce 50 mm a s obrusnou vrstvou bude spojena asfaltovým spojovacím postříkem.

- Položení finální obrusné vrstvy bude v případě podélných výkopů provedeno min 1,0 m na každou stranu od počáteční a koncové hrany výkopu.

- U příčných překopů min. 1,0 m na každou stranu od hrany výkopu; minimální šíře opravovaného pruhu v případě překopu komunikace je 5,0 m.

- Přejech stávajícího a nového povrchu bude proveden pružně plastickou hmotou tak, že bude položena do předem vyfrézované drážky provedené na styčné spáře.

Tabulka č. 3

Typ Výkopu	Rozsah konečné úpravy asfaltového povrchu
• Podélný/liniový výkop	
- u krajnice, zasahující max. do 1/4 šířky komunikace	1/2 jízdního pruhu
- zasahující více jak 1/4 šířky komunikace	v celé šířce komunikace
• příčný výkop (překopy, sondy, přípojky, apod.)	
- u krajnice, zasahující max. do ¼ šířky komunikace	
- zasahující více jak 1/4 šířky komunikace	v celé šířce komunikace

- Další plochy dotčené stavbou budou po ukončení stavebních prací uvedeny do původního stavu, vč. Skladby jednotlivých vrstev
- Po celou dobu stavby budou výkopy řádně označeny v denní i noční době a udržovány tak, aby nedošlo k ohrožení bezpečnosti. Po celou dobu stavby bude zajištěn bezpečný přístup a příjezd osob ke všem dotčeným nemovitostem a jejich obslužnost.
- Po ukončení užívání vyzve stavebník správce k prohlídce dotčeného prostranství. Prostranství včetně všech povrchů a veřejné zeleně bude převzato správcem na základě předávacího protokolu a splnění podmínek stanovených v Dohodě.
- Záruka na provedené práce je 60 měsíců od data převzetí pozemků. Pozemky přebírá od zhotovitele správce a v případě, že shledá pozemky bez vad, vydává zhotoviteli předávací protokol. Po dobu záruky musí zhotovitel bezodkladně, popř. v termínu stanoveném správcem, odstraňovat všechny závady a nedostatky vzniklé v místě stavby. Na takto provedené opravné práce se znova vztahuje záruka v délce 60 měsíců.

Sdělení k možné existenci vedení veřejného osvětlení a podmínky práce v jeho blízkosti Vám podají Technické služby Lipník nad Bečvou, p. o., ID datové schránky: kuuk9y9, jako vlastník veřejného osvětlení.

Případné škody na pozemcích, komunikacích, veřejné zeleni a zařízení v majetku města způsobené prováděním Vašeho stavebního záměru nahradí městu investor.

Souhlas s uložením sítě do MK – zvláštní užívání MK

Město Lipník nad Bečvou, jako vlastník účelových a místních komunikací III. a IV. třídy v Lipníku nad Bečvou v místní části Trnávka, souhlasí s uložením sítě do účelových a místních komunikací situovaných na p.č. 612/1 ostatní komunikace ostatní plocha (zpevněný povrch komunikace - asfalt,dlažba) pod č. 2c,3c,4c,5c,6c,1d , p.č. 704 silnice ostatní plocha

(zpevněný povrch komunikace - asfalt,tráva) pod č. 1c,2c, p.č. 712 ostatní komunikace ostatní plocha (zpevněný povrch komunikace - asfalt) pod č. 1c, p.č. 48/2 zahrada (zpevněný povrch komunikace - asfalt, zámková dlažba), p.č. 273/14 zahrada (zpevněný povrch komunikace - tráva) p.č. 273/3 ostatní komunikace ostatní plocha (zpevněný povrch komunikace štěrk,dlažba) pod č. 1u,17u,18u, p.č. 613/1 ostatní komunikace ostatní plocha (zpevněný povrch komunikace - asfalt, dlažba) pod č. 7c,8c,15u, p.č. 1072 jiná plocha ostatní plocha (zpevněný povrch komunikace - asfalt) pod č. 5c, p.č. 1070 jiná plocha ostatní plocha (zpevněný povrch komunikace - asfalt) pod č. 5c.

Zásah do komunikace 1c,3c,4c,5c,6c – asfalt – překopem, zásah do komunikace 2c,8c asfalt - protlakem, zásah do komunikace 1d,1u,15u,17u,18u štěrk, dlažba - překopem s následným předlážděním v celé šíři s použitím dlažby původní.

Upozornění:

Pozemky p.č. 48/2 a p.č. 273/14 jsou v nájmu majitelů domu č.p. 34 (p.č.st. 45). Před realizací je nutné zajistit souhlas nájemců se vstupem na pozemek a s prováděním výkopových prací.

Toto vyjádření má platnost 1 rok od výše uvedeného data vyhotovení.

S pozdravem

Ing. Denisa Kramplová
vedoucí Odboru správy majetku

Na vědomí:

- Technické služby Lipník nad Bečvou, příspěvková organizace, Za Porážkou 1142, 751 31 Lipník nad Bečvou;
- Městský úřad Lipník nad Bečvou, Stavební úřad - silniční správní úřad, náměstí T. G. Masaryka 89, 751 31 Lipník nad Bečvou.

Městský úřad Lipník nad Bečvou

Odbor životního prostředí
náměstí T. G. Masaryka 89, 751 31 Lipník nad Bečvou
Datová schránka: 6pxbwa9

Vaše čj.:
Ze dne:

Naše spis. zn.: MU/21289/2021/4471/ŽP-LHM
Naše čj.: MU/21289/2021/ŽP-LHM
Počet listů: 2
Počet příloh:
Počet listů/svazků příloh:
Počet a druh příloh v digit. podobě:
Spis. znak/skart. režim: 246.4/A5
Vyřizuje: Ing. Pumprla
Telefon: 581 722 343
E-mail: pumprla@mesto-lipnik.cz

Datum: 20.10.2021

ZÁVAZNÉ STANOVISKO

Městský úřad Lipník nad Bečvou, odbor životního prostředí, jako orgán ochrany přírody příslušný podle § 61 zákona č.128/2000 Sb., o obcích (obecní zřízení), ve znění pozdějších předpisů a dále dle § 1 a § 2 zákona č. 314/2002 Sb., o stanovení obcí s pověřeným obecním úřadem a stanovení obcí s rozšířenou, a podle § 75 a § 77 odst. 1 písm. a) zákona č. 114/1992 Sb. o ochraně přírody a krajiny, ve znění pozdějších předpisů a v souladu s ust. § 149 odst. 1 zákona č.500/2004 Sb., správní řád, ve znění pozdějších předpisů, na základě žádosti žadatele

Město Lipník nad Bečvou, Náměstí T.G. Masaryka 89, 751 31 Lipník nad Bečvou, IČO 00301493

zastoupené na základě plné moci společností Projekty Vodam s.r.o., Galašova 158, 753 01 Hranice, IČO 26821443 zastoupená na základě plné moci Ing. Janou Juhaňákovou, Sklený kopec 1573, 753 01 Hranice

vydává

podle ustanovení § 4 odst. 2 zákona č. 114/1992 Sb., o ochraně přírody a krajiny, ve znění pozdějších předpisů,

souhlasné závazné stanovisko

k zásahu do významného krajinného prvku – drobného vodního toku Trnávka na pozemku parc.č. 604/1 v k.ú. Trnávka u Lipníka nad Bečvou, ke kterému dojde v souvislosti s akcí: „Kanalizace Lipník nad Bečvou VII - Trnávka“.

Souhlasné závazné stanovisko podle ust. § 4 odst. 2 zákona č. 114/1992 Sb., o ochraně přírody a krajiny, ve znění pozdějších předpisů se vydává za těchto podmínek:

- Navrhovaná akce „Kanalizace Lipník nad Bečvou VII - Trnávka bude provedena podle předložené projektové dokumentace zpracované Projekty Vodam s.r.o., Galašova 158, 753 01 Hranice, IČO 26821443, pod zakázkovým číslem 03.644.

- Použité mechanizační prostředky budou v takovém technickém stavu, aby nedocházelo ke znečištění povrchových nebo podzemních vod.
- Na břehové hrany vodního toku nebudou ukládány žádné odpady, nebude na nich skladován stavební či jiný materiál.

Odůvodnění

Městskému úřadu Lipník nad Bečvou, odboru životního prostředí, byla dne 04. 10. 2021 doručena žádost žadatele o vydání stanoviska podle § 4 odst. 2 zákona o ochraně přírody a krajiny k zásahu do významného krajinného prvku – drobného vodního toku Trnávka na pozemku parc.č. 604/1 v k.ú. Trnávka u Lipníka nad Bečvou, ke kterému dojde v souvislosti s akcí: „Kanalizace Lipník nad Bečvou VII - Trnávka“. Jedná se o vybudování nové oddílné splaškové kanalizace v délce 1004,0 m, jejíž stoka C bude podcházet vodní tok Trnávka. Podchod pod vodním tokem bude proveden překopem. Betonový blok s uloženým plastovým kanalizačním potrubím bude kryt záhozem z hrubého kameniva. Podmínky uvedené ve výroku rozhodnutí vychází ze základních činností v krajině při provádění technologických postupů tak, aby nedocházelo k ohrožování nebo poškozování krajiny, kdy právnické i fyzické osoby provádějící pracovní činnost jsou povinny provádět práce tak, aby nedocházelo ke škodám a újmám na životním prostředí.

Ve smyslu ustanovení § 4 odst. 2 zákona o ochraně přírody a krajiny, po posouzení předloženého záměru, Městský úřad Lipník nad Bečvou vydává souhlasné závazné stanovisko k zásahu do významného krajinného prvku.

Toto závazné stanovisko vydávané jako podklad pro rozhodnutí podle zvláštního právního předpisu je závazným stanoviskem podle ust. § 149 odst. 1 zákona č. 500/2004 Sb., správní řád, ve znění pozdějších předpisů a není samostatným rozhodnutím ve správním řízení. Proti vydanému závaznému stanovisku se nelze samostatně odvolat. Nezákonné závazné stanovisko lze zrušit nebo změnit v přezkumném řízení, k němuž je příslušný nadřízený správní orgán správního orgánu, který vydal závazné stanovisko a to dle ust. § 149 odst. 5 zák. č. 500/2004 Sb., správní řád, ve znění pozdějších předpisů.

Ing. Xenie Pospíšilová
vedoucí Odboru životního prostředí

otisk úředního razítka

Obdrží:

Město Lipník nad Bečvou, Náměstí T.G. Masaryka 89, 751 31 Lipník nad Bečvou
(prostřednictvím zmocněnce)
Projekty Vodam s.r.o., Galašova 158, 753 01 Hranice

Městský úřad Lipník nad Bečvou

Stavební úřad

náměstí T. G. Masaryka 89, 751 31 Lipník nad Bečvou

Datová schránka: 6pxbwa9

Vaše čj.:

Ze dne:

Naše spis. zn.: MU/21291/2021/4411

Naše čj.: MU/22471/2021/SÚ-SH

Počet stran: 3

Počet příloh: 1

Počet stran/svazků příloh: 1

Počet a druh příloh v digit. podobě: 1

Spis. znak/skart. režim: 280.1/A 10

Vyřizuje: Milena Hradilová

Telefon: 581 722 226

E-mail: mhradilova@mesto-lipnik.cz

Datum: 18.10.2021

Vypraveno dne:

ROZHODNUTÍ č. 3/2021

Výroková část

Městský úřad Lipník nad Bečvou, Stavební úřad, jako silniční správní úřad příslušný podle ust. § 40 odst. 4 písm. a) zákona č. 13/1997 Sb., o pozemních komunikacích, ve znění pozdějších předpisů (dále jen "zákon o pozemních komunikacích"), přezkoumal žádost o povolení provádění staveb v silničním ochranném pásmu, kterou dne 04.10.2021 podalo

Město Lipník nad Bečvou, IČO 003 01 493, náměstí T. G. Masaryka 89, 751 31 Lipník nad Bečvou

zastoupené na základě plné moci spol.

PROJEKTY VODAM s. r. o., IČO 268 21 443, Galašova 158, 753 01 Hranice 1

(dále jen "žadatel") a na základě tohoto přezkoumání ve smyslu ust. § 32 odst. 1 písm. a) zákona o pozemních komunikacích

p o v o l u j e

provádění stavby – **kanalizace (výtlaku) v kat. území Trnávka u Lipníka nad Bečvou** (stavba „Kanalizace Lipník nad Bečvou VII – Trnávka“) **v silničním ochranném pásmu krajské silnice II/437**, za splnění těchto podmínek:

1. Stavba „Kanalizace Lipník nad Bečvou VII – Trnávka“ nesmí narušit bezpečnost a plynulost silničního provozu na krajské silnici II/437.
2. Další objekty a stavby v silničním ochranném pásmu krajské silnice II/437 nesmí být realizovány bez předchozího povolení silničního správního úřadu.
3. Stavebními pracemi nedojde k poškození součástí a příslušenství krajské silnice II/437 a k nepovolenému zásahu do silničního pozemku nebo tělesa krajské silnice. Stavební materiál nebude ukládán na vozovku krajské silnice II/437.
4. Pokud do dvou let ode dne nabytí právní moci tohoto rozhodnutí nebude vydáno povolení stavby ve smyslu zákona č. 183/2006 Sb., o územním plánování a stavebním řádu (stavební zákon), ve znění pozdějších předpisů, nebo již vydané povolení stavby pozbude

platnosti, pozbývá toto povolení provádění staveb v silničním ochranném pásmu krajské silnice II/437 platnosti.

Účastníci řízení, na něž se vztahuje rozhodnutí správního orgánu (ust. § 27 odst. 1 zákona č. 500/2004 Sb., ve znění pozdějších předpisů, dále jen „správní řád“):

Město Lipník nad Bečvou, IČO 003 01 493, náměstí T. G. Masaryka 89, 751 31 Lipník nad Bečvou zastoupené na základě plné moci spol. PROJEKTY VODAM s. r. o., IČO 268 21 443, Galašova 158, 753 01 Hranice 1

Odůvodnění

Žadatel podal dne 04.10.2021 žádost o povolení provádění stavby kanalizace pro stavbu „Kanalizace Lipník nad Bečvou VII – Trnávka“, která bude umístěna v silničním ochranném pásmu krajské silnice II/437 v kat. území Trnávka u Lipníka nad Bečvou, do kterého stavba kanalizace (výtlaku) zasahuje.

Silniční ochranné pásmo krajské silnice II/437 činí, v souladu s ust. § 30 odst. 2 písm. c) zákona o pozemních komunikacích, 15 m od osy vozovky nebo přilehlého jízdního pásu silnice.

Silničnímu správnímu úřadu bylo žadatelem v řízení předloženo stanovisko majetkového správce krajské silnice II/437, kterým je Správa silnic Olomouckého kraje, p. o., Středisko údržby Jih, Kostelecká 55, 796 56 Prostějov ke stavbě „Kanalizace Lipník nad Bečvou VII - Trnávka“ ze dne 22.09.2021 pod zn. SSOK-JH 22421/2021 a dále dílčí část projektové dokumentace, a sice katastrální situace stavby zpracovaná spol. PROJEKTY VODAM s. r. o., IČO 268 21 443, Galašova 158, 753 01 Hranice 1 (číslo výkresu C.1, C.2 a výřez z katastrálního výkresu). Dále žadatel správnímu orgánu předložil vyjádření ke stavbě, které vydala Policie ČR, Krajské ředitelství policie Olomouckého kraje, Územní odbor Přerov, Dopravní inspektorát Přerov dne 14.10.2021 pod čj. KRPM-117335-1/ČJ-2021-140806.

Podle ust. § 32 odst. 1 zákona o pozemních komunikacích silniční správní úřad může povolit provádět stavby v silničním ochranném pásmu za podmínek v povolení uvedených.

Městský úřad Lipník nad Bečvou, Stavební úřad, posoudil ve správním uvážení, že vydáním rozhodnutí o povolení provádět stavbu v silničním ochranném pásmu krajské silnice II/437 v kat. území Trnávka u Lipníka nad Bečvou nebudou krácena práva a oprávněné zájmy účastníků řízení, nebude ohrožena stavba krajské silnice II/437 a provoz na ní, a proto rozhodl tak, jak je ve výroku uvedeno.

Poučení účastníků

Proti tomuto rozhodnutí lze podat odvolání. Odvolat se může účastník řízení ve lhůtě do 15 dnů ode dne, kdy mu bylo rozhodnutí oznámeno. Odvolání se podává u Stavebního úřadu Městského úřadu Lipník nad Bečvou. O odvolání rozhoduje Odbor dopravy a silničního hospodářství Krajského úřadu Olomouckého kraje.

Odvolání se podává s potřebným počtem stejnopisů tak, aby jeden stejnopis zůstal správnímu orgánu, a aby každý účastník dostal jeden stejnopis. Nepodá-li účastník potřebný počet stejnopisů, vyhotoví je správní orgán na náklady účastníka.

Odvoláním lze napadnout výrokovou část rozhodnutí, jednotlivý výrok nebo jeho vedlejší ustanovení. Odvolání jen proti odůvodnění rozhodnutí je nepřipustné.

Ing. Petr Merta, Ph.D.
vedoucí Stavebního úřadu

Toto rozhodnutí nenahrazuje žádné vyjádření, souhlas či povolení ke stavbě podle zákona č. 183/2006 Sb., o územním plánování a stavebním řádu (stavební zákon), ve znění pozdějších předpisů, pokud je k záměru zapotřebí.

Příloha

- ověřená situace

Obdrží

účastníci (dodejky)

PROJEKTY VODAM s. r. o., IDDS: zdau7fz; v zastoupení města Lipník nad Bečvou
sídlo: Galašova č.p. 158, 753 01 Hranice 1

dále obdrží

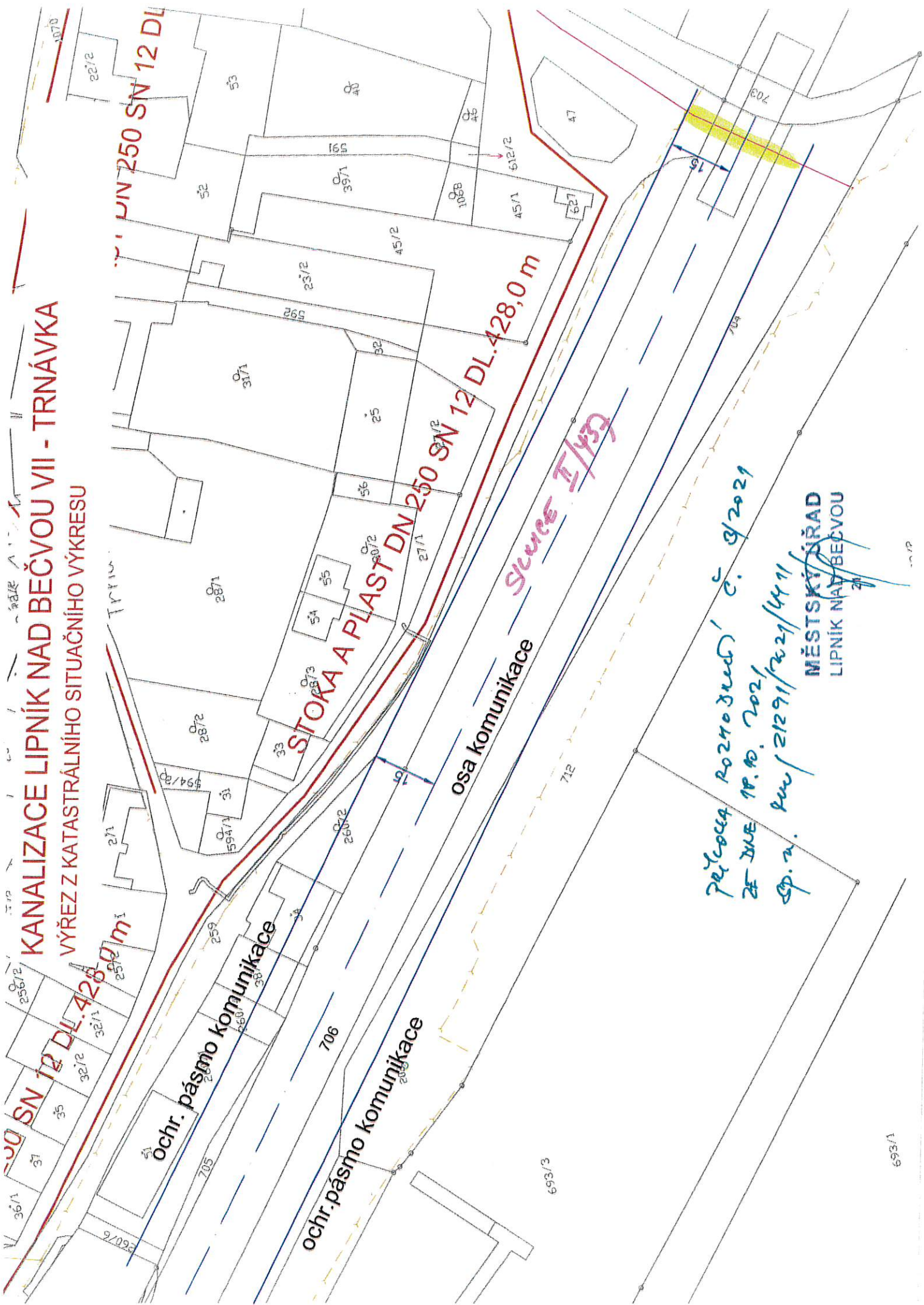
Správa silnic Olomouckého kraje, p. o., Středisko údržby Jih, IDDS: ur4k8nn
sídlo: Lipenská č.p. 753/120, Hodolany, 779 00 Olomouc 9

na vědomí

MěÚ Lipník nad Bečvou, Stavební úřad, náměstí T. G. Masaryka č.p. 89, 751 31 Lipník nad Bečvou

KANALIZACE LIPNÍK NAD BEČVOU VII - TRNÁVKA

VÝŘEZ Z KATASTRÁLNÍHO SITUÁČNÍHO VÝKRESU



Stupeň I/432

Průběh rozvodny č. 3/2021
25.10.2021
Sp. n. 21291/2021/411

MĚSTSKÝ ÚŘAD
LIPNÍK NAD BEČVOU

Městský úřad Lipník nad Bečvou

Stavební úřad

náměstí T. G. Masaryka 89, 751 31 Lipník nad Bečvou

Datová schránka: 6pxbwa9

Vaše čj.:

Ze dne:

Naše sps. zn.:

MU/21283/2021/4414

Naše čj.:

MU/22474/2021/SÚ-SH

Počet stran:

3

Počet příloh:

1

Počet stran/svazků příloh:

4

Počet a druh příloh v digit. podobě:

4

Spis. znak/skart. režim:

280.10/S 5

Vyřizuje:

Milena Hradilová

Telefon:

581 722 226

E-mail:

mhradilova@mesto-lipnik.cz

Datum:

18.10.2021

Vypraveno dne:

ROZHODNUTÍ

POVOLENÍ ZVLÁŠTNÍHO UŽÍVÁNÍ KOMUNIKACE č. 72/2021

Výroková část

Městský úřad Lipník nad Bečvou, Stavební úřad, jako silniční správní úřad příslušný podle ust. § 40 odst. 4 písm. a) a odst. 5 písm. b) zákona č. 13/1997 Sb., o pozemních komunikacích, ve znění pozdějších předpisů (dále jen "zákon o pozemních komunikacích"), přezkoumal žádost o povolení zvláštního užívání pozemní komunikace podle ust. § 25 odst. 6 písm. d) zákona o pozemních komunikacích, kterou dne 04.10.2021 podalo

Město Lipník nad Bečvou, IČO 003 01 493, náměstí T. G. Masaryka 89, 751 31 Lipník nad Bečvou,

které je zastoupené na základě plné moci spol.

PROJEKTY VODAM s. r. o., IČO 268 21 443, Galašova 158, 753 01 Hranice 1

(dále jen "žadatel") a na základě tohoto přezkoumání podle ust. § 25 odst. 1 a 2 zákona o pozemních komunikacích

p o v o l u j e

zvláštní užívání

- **krajské silnice II/437** (příčné umístění – protlak)

- **místních komunikací III. tř. a IV. tř.** (příčné a podélné umístění – překopy a protlaky)

v kat. území Trnávka u Lipníka nad Bečvou, umístění kanalizace v silničních pozemcích, pro stavbu „Kanalizace Lipník nad Bečvou VII - Trnávka“, podle předložených situací a za těchto podmínek:

1. Zvláštní užívání se povoluje na dobu životnosti kanalizace - 99 let.
2. Zvláštní užívání krajské silnice II/437 bude provedeno bezvýkopovou technologií – protlakem (kanalizace bude uložena v prostoru mezi místní komunikací a opevněným svahem mostu, v žádném případě nesmí dojít k zásahu do tohoto opevnění).

3. Zvláštní užívání místních komunikací III. tř. označených v pasportu místních komunikací č. 1c, 3c, 4c, 5c a 6c bude provedeno překopem, zvláštní užívání místních komunikací III. tř. označených v pasportu místních komunikací č. 2c a 8c bude provedeno bezvýkopovou technologií – protlakem a zvláštní užívání místní komunikace IV. tř. (chodníku) označené v pasportu místních komunikací č. 1d bude provedeno překopem s následným předlážděním v celé šíři.
4. Stavbou kanalizace nesmí být dotčena stabilita tělesa silnice, její odvodňovací zařízení a jiné součásti a příslušenství krajské silnice II/437.
5. V projektové dokumentaci a při realizaci stavby budou dodrženy technické podmínky „TP 146 – Povolování a provádění výkopů a zásypů rýh pro inženýrské sítě ve vozovkách pozemních komunikací“ a vzniknou-li skutečnosti, které nebyly předem projednány a odsouhlaseny majetkovým správcem krajských silnic, bude v tomto případě postupováno dle „TP 146 – Povolování a provádění výkopů a zásypů rýh pro inženýrské sítě ve vozovkách pozemních komunikací“.
6. Uspořádání podzemních vedení bude v souladu s ČSN 73 6005 - Prostorové uspořádání sítí technického vybavení.
7. Za průběh zvláštního užívání zodpovídá: PROJEKTY VODAM s. r. o., Galašova 158, 753 01 Hranice 1, tel. 581 607 107.

Účastníci řízení, na něž se vztahuje rozhodnutí správního orgánu (ust. § 27 odst. 1 zákona č. 500/2004 Sb., ve znění pozdějších předpisů, dále jen „správní řád“):

Město Lipník nad Bečvou, IČO 003 01 493, náměstí T. G. Masaryka 89, 751 31 Lipník nad Bečvou zastoupené na základě plné moci spol. PROJEKTY VODAM s. r. o., IČO 268 21 443, Galašova 158, 753 01 Hranice 1

Odůvodnění

Žadatel, v souladu s ust. § 40 odst. 1 vyhlášky č. 104/1997 Sb., kterou se provádí zákon o pozemních komunikacích, ve znění pozdějších předpisů, podal dne 04.10.2021 žádost o povolení zvláštního užívání pozemní komunikace podle ust. § 25 odst. 6 písm. d) zákona o pozemních komunikacích, pro umístění kanalizace v silničním pozemku krajské silnice II/437 a místních komunikací III. a IV. tř. v kat. území Trnávka u Lipníka nad Bečvou, pro stavbu „Kanalizace Lipník nad Bečvou VIII – Trnávka“.

Předchozí souhlas majetkového správce krajské silnice II/437, kterým je Správa silnic Olomouckého kraje, p. o., Středisko údržby Jih, Kostelecká 55, 796 56 Prostějov byl vydaný dne 22.09.2021 pod zn. SSOK-JH 22421/2021, předchozí souhlas vlastníka místních komunikací, tj. města Lipník nad Bečvou, zastoupeného Odborem správy majetku, byl vydaný dne 13.10.2021 pod čj. MU/22181/2021/SM-PEN a předchozí souhlas orgánu Policie České republiky, Krajského ředitelství policie Olomouckého kraje, Územního odboru Přerov, Dopravního inspektorátu Přerov byl vydaný dne 14.10.2021 pod čj. KRPM-117335-1/ČJ-2020-140806.

Vzhledem k tomu, že žádost o povolení zvláštního užívání předmětné pozemní komunikace je v souladu s ust. § 40 vyhlášky č. 104/1997 Sb., kterou se provádí zákon o pozemních komunikacích, ve znění pozdějších předpisů, a k uvedené záležitosti vydal předchozí souhlas majetkový správce krajské silnice III/43712 a III/43713 a příslušný orgán Policie České republiky, posoudil silniční správní úřad Městského úřadu v Lipníku nad Bečvou ve správním uvážení, že vydáním rozhodnutí nebudou krácena práva a oprávněné zájmy účastníků řízení a rozhodl tak, jak je ve výroku uvedeno.

Poučení účastníků

Proti tomuto rozhodnutí lze podat odvolání. Odvolat se může účastník řízení ve lhůtě do 15 dnů ode dne, kdy mu bylo rozhodnutí oznámeno. Odvolání se podává u Stavebního úřadu Městského úřadu Lipník nad Bečvou. O odvolání rozhoduje Odbor dopravy a silničního hospodářství Krajského úřadu Olomouckého kraje.

Odvolání se podává s potřebným počtem stejnopisů tak, aby jeden stejnopis zůstal správnímu orgánu, a aby každý účastník dostal jeden stejnopis. Nepodá-li účastník potřebný počet stejnopisů, vyhotoví je správní orgán na náklady účastníka.

Odvoláním lze napadnout výrokovou část rozhodnutí, jednotlivý výrok nebo jeho vedlejší ustanovení. Odvolání jen proti odůvodnění rozhodnutí je nepřípustné.

Ing. Petr Merta, Ph.D.
vedoucí Stavebního úřadu

Příloha

- 4x ověřená situace

Obdrží**účastníci**

PROJEKTY VODAM s. r. o., IDDS: zdau7fz; v zastoupení města Lipník nad Bečvou
sídlo: Galašova č.p. 158, 753 01 Hranice 1

Správa silnic Olomouckého kraje, p. o., Středisko údržby Jih, IDDS: ur4k8nn
sídlo: Lipenská č.p. 753/120, Hodolany, 779 00 Olomouc 9

dále obdrží

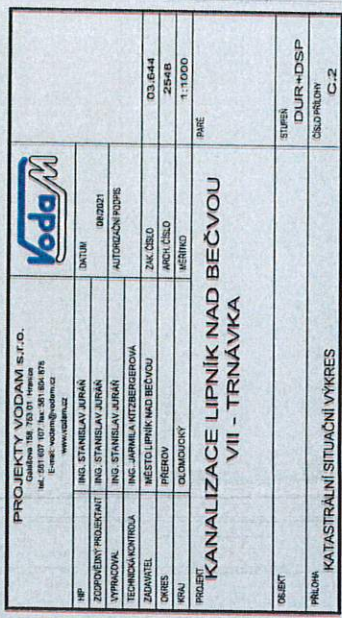
Policie České republiky, Krajské ředitelství policie Olomouckého kraje, IDDS: 6jwhpv6
sídlo: tř. Kosmonautů č.p. 189/10, 779 00 Olomouc 9

na vědomí

MěÚ Lipník nad Bečvou, Stavební úřad, náměstí T. G. Masaryka č.p. 89, 751 31 Lipník nad Bečvou

Poznámka

Toto rozhodnutí nenahrazuje povolení k provádění vlastních stavebních prací v silničním pozemku podle ust. § 25 odst. 6 písm. c3) zákona č. 13/1997 Sb., o pozemních komunikacích, ve znění pozdějších předpisů. Žádost s náležitostmi uvedenými v ust. § 40 odst. 5 vyhlášky č. 104/1997 Sb., kterou se provádí zákon o pozemních komunikacích, ve znění pozdějších předpisů, podá zhotovitel stavby min. 30 dnů před zahájením stavebních prací.



PK/004 20240807 c. 72/2024
EF JNE 11.10.2024
sp. v. Kuv / 21213 / 2021/4714

MĚSTSKÝ ÚŘAD
LIPNÍK NAD BEČKOU



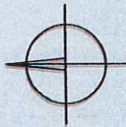
KANALIZACE LIPNÍK NAD BEČVOU VII - TRNÁVKA

PODROBNÝ SITUÁČNÍ VÝKRES 1:250

ČS-T
SUCHÁ ČERPAČÍ JÍMKA

LEGENDA:

- PROJEKTOVANÁ SPLAŠKOVÁ KANALIZACE
- PROJEKTOVANÝ SPLAŠKOVÝ KANALIZAČNÍ VÝTLAK
- PROJEKTOVANÁ PŘÍPOJKA NN K ČERPAČÍ STANICI
- STÁVAJÍCÍ VODOVOD
- STÁVAJÍCÍ SPOJOVACÍ KABEL
- STÁVAJÍCÍ PODZEMNÍ VEDENÍ NN
- STÁVAJÍCÍ PODZEMNÍ VEDENÍ VN
- STÁVAJÍCÍ NADZEMNÍ VEDENÍ NN
- STÁVAJÍCÍ NADZEMNÍ VEDENÍ VN
- STÁVAJÍCÍ JEDNOTNÁ KANALIZACE
- PRODLOUŽENÍ ŽIDKY POTOKA



Řítná cesta

Revize

Reviz provedl

Datum revize

PROJEKTY VODAM s.r.o.

Gaňčova 156, 753 01 Hranice
tel.: 581 607 107, fax: 581 604 878
E-mail: vodam@vodam.cz
www.vodam.cz



HIP	ING. STANISLAV JURÁN	DATUM	08/2021
ZODPOVĚDNÝ PROJEKTANT	ING. STANISLAV JURÁN	AUTORIZAČNÍ PODPIS	
VYPRACOVAL	ING. STANISLAV JURÁN		
TECHNICKÁ KONTROLA	ING. JARMILA KITZBERGEROVÁ		
ZADAVATEL	MĚSTO LIPNÍK NAD BEČVOU	ZAK. ČÍSLO	03.644
OKRES	PREROV	ARCH. ČÍSLO	2548
KRAJ	OLOMOUCKÝ	MĚŘÍTKO	1:250
PROJEKT	KANALIZACE LIPNÍK NAD BEČVOU VII - TRNÁVKA		
OBJEKT	PARE		
STUPEŇ	DUR+DSP		
PŘÍLOHA	PODROBNÝ SITUÁČNÍ VÝKRES ČS-T		
	ČÍSLO PŘÍLOHY C.4		

4

PROJEKTY VODAM s.r.o.
Galašova 158
753 01 HRANICE

VÁŠ DOPIS ZNAČKY/ZE DNE
7.9.2021

NAŠE ZNAČKA
PM-40787/2021/5203/Br

VYŘIZUJE
Ing. Jiří Březina
+420 541 637 699
brezinaj@pmo.cz

MÍSTO/DATUM
Brno
20.10.2021

Kanalizace Lipník nad Bečvou VII - Trnávka

(k. ú. Trnávka u Lipníka nad Bečvou; ORP Lipník nad Bečvou; kraj Olomoucký; HP 4-11-02)

Investor: Město Lipník nad Bečvou

Zpracovatel PD: PROJEKTY VODAM s.r.o., PD k SP z 08/2021

Charakteristika akce:

Dne 7.9.2021 nám byla předložena žádost spolu s projektovou dokumentací pro společné povolení k záměru „Kanalizace Lipník nad Bečvou VII - Trnávka“.

V místní části Trnávka města Lipníku nad Bečvou je navržena gravitační oddílná splašková kanalizace. Nová kanalizace bude odvádět splaškové vody a stávající kanalizace po trase navrhované bude pro dešťové vody s napojením na potok. Kanalizace bude sloužit pro dopravu splaškové odpadní vody k místu, kde bude zbudována čerpací stanice ze které budou OV čerpány kanalizačním výtlakem do výtlaku Dolní Újezd – Lipník nad Bečvou (ve správě VAK Přerov).

SO 01 – Splašková kanalizace

Bude vybudována nová splašková oddílná kanalizace v celkové délce 1004,0 m (součet všech délek stok – gravitačních stok i splaškových výtlaků). Nové potrubí je plastové v kruhové tuhosti SN 12 v profilu DN 250 v délce 875,0 m. Na kanalizaci budou na směrových a výškových lomech umístěny prefabrikované kanalizační šachty. Průměrná hloubka uložení dna kanalizace je 2,0 m pod terénem. Délka propojovacích potrubí je 2,5 m před čerpací stanicí. Délka kanalizačního výtlaku je 126,5 m.

SO 02 – Čerpací stanice ČS-T

Čerpací stanice splaškových vod kompletní s dodávkou šachty. Kapacita čerpací stanice je počítána na 235 EO. Při výpadku bude ČS-T akumulovat v potrubí, popřípadě v šachtách. Technologie čerpací stanice je suché zařízení s plynotěsnou a vodotěsnou provozní nádrží, v kovovém provedení, které obsahuje uvnitř nádrže zdvojený systém sběrače pevných látek, jištěným proti ucpávání.

Množství odpadních vod:

$Q_{\text{prům.}} = 0,33 \text{ l/s}$

$Q_{\text{max}} = 7,70 \text{ m}^3/\text{hod}$

Kanalizace bude křížit DVT Trnávka – IDVT 10219529, jehož přímým správcem je PM, s.p., závod Horní Morava, provoz Přerov (Ing. Hadaš, tel. 581 200 494).

Jedná se o vodní útvar Bečva od toku Opatovický potok po tok Lučnice včetně ID VÚ: MOV_0820.

I. Stanovisko správce povodí

Na základě ustanovení § 54 odst. 4 zákona 254/2001 Sb. o vodách a o změně některých zákonů (vodní zákon) vydává Povodí Moravy, s. p., jako správce povodí následující

s t a n o v í s k o :

a) Z hlediska zájmů daných platným Národním plánem povodí Dunaje a Plánem dílčího povodí Moravy a přítoků Váhu (ustanovení § 24 až § 26 vodního zákona) je uvedený záměr možný, protože lze předpokládat, že záměrem nedojde ke zhoršení chemického stavu a ekologického stavu/potenciálu dotčených útvarů povrchových vod a chemického stavu a kvantitativního stavu útvarů podzemních vod, a že nebude znemožněno dosažení jejich dobrého stavu/potenciálu. Toto hodnocení vychází z posouzení souladu daného záměru s výše uvedenými platnými dokumenty.

Předpokládáme, že uvedený záměr vzhledem ke svému charakteru, velikosti a dopadu nebude mít vliv na stav vodního útvaru.

b) Z hlediska dalších zájmů chráněných zákonem č. 254/2001 Sb., o vodách a o změně některých zákonů, souhlasíme s uvedeným záměrem.

Upozorňujeme, že při výstavbě a následném provozování stavby nesmí dojít ke znečištění povrchových nebo podzemních vod

II. Vyjádření přímého správce toku

Na základě předložené dokumentace vydává Povodí Moravy, s.p., provoz Přerov (dále jen PM) následující vyjádření:

souhlasíme

s žádostí k věci „Město Lipník nad Bečvou - Kanalizace Lipník nad Bečvou VII – Trnávka“ za předpokladu splnění následujících podmínek:

- 1) Požadujeme, aby kanalizační potrubí bylo do vzdálenosti 6 m od břehové hrany toku odolné proti pojezdu těžké mechanizace používané při správě a údržbě toků o hmotnosti min. 25 t.
- 2) Dále požadujeme, aby vrchní hrana potrubí byla uložena min. 1,2 metru pode dnem vodního toku.
- 3) PM nebude přebírat do správy či majetku žádné objekty vybudované v rámci předložené akce.

Upozorňujeme:

- Stavba se nachází v korytě DVT Trnávka. Investor si je vědom rizik spojených s danou akcí a z tohoto pohledu nebude Povodí Moravy, s.p. odpovídat za škody na majetku které mohou investorovi vzniknout při průchodu velkých vod. Vlastník stavby a zařízení v korytech vodních toků nebo

sousedících s nimi je povinen udržovat svůj majetek v takovém stavu, aby byl zabezpečen proti škodám způsobeným vodou, odchodem ledů a neohrožoval plynulý chod vod a to i v případě povodní (zákon č. 254/2001 Sb. , § 52 a § 85 ve znění pozdějších předpisů).

III. Vyjádření Povodí Moravy, s.p. z hlediska majetkoprávních vztahů

Upozorňujeme, že stavbou bude dotčen pozemek státu p.č. 604/1 v k.ú. Trnávka u Lipníka nad Bečvou, se kterým má právo hospodařit Povodí Moravy, s.p. Pro vydání rozhodnutí příslušného správního úřadu je nutné získat vlastnická nebo jiná práva k dotčenému pozemku.

Ve věci majetkoprávního dořešení je nutné podat samostatnou žádost na útvar správy majetku Povodí Moravy, s.p., závodu Horní Morava (U Dětského domova 263, 772 11 Olomouc, vedoucí útvaru správy majetku Mgr. Ivana Špičková, tel.: 585 711 213) v elektronické podobě na e-mail: podatelna@pmo.cz, případně do datové schránky Povodí Moravy, s.p., s následujícím obsahem:

- Popis akce, v rámci které má proběhnout vypořádání.
- Stupeň projektové dokumentace.
- Pozemky s právem hospodaření Povodí Moravy, s.p., kterých se akce dotýká, definované parc. č. a k.ú., další dotčený majetek Povodí Moravy, s.p., (úpravy, apod.) včetně rozsahu dotčení (zábor dočasný a trvalý).
- Co konkrétně (jaké stavební objekty) se bude na dotčených pozemcích realizovat.
- Předpokládaný termín zahájení realizace a doba realizace (dny/měsíce/roky).
- Snímek katastrální mapy se zákresem dotčených pozemků nebo situací.
- Označení investora stavby, případně plnou moc pro zastupování.
- Doložení stanoviska útvaru správy povodí Povodí Moravy, s.p., k příslušnému stupni PD (toto stanovisko).

Doba platnosti tohoto stanoviska je 2 roky, nebude - li využito pro vydání platného rozhodnutí nebo opatření vodoprávního nebo jiného správního úřadu.

Ing. Jan Pešek

vedoucí útvaru správy povodí

Na vědomí

Povodí Moravy, s.p., provoz Přerov

PROJEKTY VODAM s.r.o.

Ing. Jana Juhaňáková

Galašova 158

75301 Hranice

Vaše č. j.
JJ-01-25481-257-21

ze dne
7. 9. 2021

naše č. j.
ARUB/6304/2021
M

vyřizuje
Mgr. et Mgr. Róbert Antal
515 911 121

v Brně dne
15. 9. 2021

Vyjádření k projektové dokumentaci ke stavbě „Kanalizace Lipník nad Bečvou VII-Trnávka“, k. ú. Trnávka u Lipníka nad Bečvou, okr. Přerov

Archeologický ústav Akademie věd ČR, Brno, v. v. i., upozorňuje, že výše uvedená stavba se uskuteční na území s archeologickými nálezy. Území dotčené stavbou je chráněno jako veřejný zájem podle zvláštních právních předpisů, zejména dle § 22 odst. 2 zákona č. 20/1987 Sb., o státní památkové péči, v platném znění. Má-li dojít při provádění stavební činnosti na území s archeologickými nálezy k jakýmkoliv zásahům do terénu (skrývka, hloubení výkopů, apod.), je třeba předpokládat narušení nebo odkrytí archeologických nálezů a situací, čímž vzniká nutnost provedení záchranného archeologického výzkumu.

POUČENÍ:

1. Stavebník je dle § 22 odst. 2 zákona č. 20/1987 Sb., o státní památkové péči, v platném znění, povinen písemně ohlásit termín zahájení zemních prací již od doby přípravy stavby, Archeologickému ústavu Akademie věd ČR, Brno, v. v. i., a umožnit jemu nebo oprávněné organizaci provedení záchranného archeologického výzkumu na dotčeném území.
2. Pro bezproblémový průběh výzkumu a stavebních prací doporučuje Archeologický ústav Akademie věd ČR, Brno, v. v. i., stavebníkovi splnit oznamovací povinnost **alespoň 30 dní před zahájením zemních prací**. Na oznámení lze využít formuláře dostupné na <http://arub.cz/informace-pro-stavebniky/index.html>. Mezi náležitosti oznámení patří mimo jiné **předpokládané datum zahájení stavební činnosti a její lokalizace formou uvedení parcelních čísel nebo připojení základní projektové dokumentace**.
3. Výzkum je dle § 22 odst. 1 a odst. 2 zákona č. 20/1987 Sb., o státní památkové péči, v platném znění, prováděn na základě dohody uzavřené mezi stavebníkem a Archeologickým ústavem AV ČR nebo oprávněnou organizací. **V případě nedohody určí podmínky výzkumu příslušný krajský úřad (srov. § 22 odst. 1 zákona č. 20/1987 Sb., o státní památkové péči, v platném znění).**
4. Za standardních okolností je záchranný archeologický výzkum prováděn formou dohledu zemních prací, případně formou plošného terénního výzkumu předstihově nebo souběžně se stavební činností. Konkrétní podmínky provedení záchranného archeologického výzkumu jsou blíže specifikovány v příslušné dohodě, uzavřené mezi stavebníkem a Archeologickým ústavem AV ČR nebo oprávněnou organizací dle § 22 odst. 1 zákona č. 20/1987 Sb., o státní památkové

péči, v platném znění.

5. Úhrada nákladů záchranného archeologického výzkumu se řídí ustanovením § 22 odst. 2 zákona č. 20/1987 Sb., o státní památkové péči, v platném znění.
6. Dojde-li během prací k odkrytí archeologických nálezů mimo záchranný archeologický výzkum, je stavebník povinen neprodleně oznámit tento nález příslušnému stavebnímu úřadu a orgánu státní památkové péče a zároveň učinit opatření nezbytná k tomu, aby nálezy nebyly poškozeny nebo zničeny, tj. především v místě nálezu práce přerušit – viz § 176 zákona č. 183/2006 Sb., stavební zákon, v platném znění.

S pozdravem

PhDr. Lumír Poláček, CSc.
ředitel

PhDr. Lumír
Poláček,
CSc.

Digitálně podepsal PhDr. Lumír
Poláček, CSc.
DN: c=CZ, 2.5.4.97=NTRCZ-68081758,
o=Archeologický ústav AV ČR, Brno,
v.v.i., ou=33010306, cn=PhDr. Lumír
Poláček, CSc., sn=Poláček,
givenName=Lumír,
serialNumber=P596453
Datum: 2021.09.20 11:31:49 +02'00'



Pomáhat a chránit

KRAJSKÉ ŘEDITELSTVÍ POLICIE OLOMOUCKÉHO KRAJE

Územní odbor Přerov
Dopravní inspektorát Přerov

Č. j. KRPM-117335-1/ČJ-2021-140806

Přerov 14. října 2021

Počet stran: 1

PROJEKTY VODAM s.r.o.
Galašova 158
753 01 Hranice**Vyjádření ke stavbě "Kanalizace Lipník nad Bečvou VII-Trnávka"**
K č. j. JJ-01-2548-257/21

Dopravní inspektorát územního odboru Přerov Krajského ředitelství policie Olomouckého kraje **vydává souhlas** se zvláštním užíváním pozemních komunikací podle § 25 odst. 6 písm. c) bod 3. zákona č. 13/1997 Sb., o pozemních komunikacích, ve znění pozdějších předpisů, za účelem odkanalizování místní části Lipníka nad Bečvou VII - Trnávky v rámci akce "Kanalizace Lipník nad Bečvou VII-Trnávka".

Zpracoval:
por. Ing. Bc. Petr Kopal
komisařnpor. PhDr. David Štěpánek
vedoucí DI Přerov

por. Ing. Petr Šenk

Digitálně podepsal:
por. Ing. Petr Šenk
POLICIE ČESKÉ REPUBLIKY

Důvod:

14.10.2021 09:51:59

www.policie.cz

U Výstaviště 18
751 52 PřerovTel.: 974778250
E-mail: epodatelna.policie@pcr.cz
ID DS: 6jwhpv6

