



Revize

Revizi provedl

Datum revize

PROJEKTY VODAM s.r.o. Galašova 158, 753 01 Hranice tel.: 581 607 107, fax: 581 604 878 E-mail: vodam@vodam.cz www.vodam.cz				
HIP	ING. PETR MATUŠKA	DATUM		
ZODPOVĚDNÝ PROJEKTANT	ING. JARMILA KITZBERGEROVÁ	červenec 2017		
VYPRACOVAL	ALENA ZMRZLÍKOVÁ	AUTORIZAČNÍ PODPIS		
TECHNICKÁ KONTROLA				
ZADAVATEL	STATUTÁRNÍ MĚSTO PŘEROV	ZAK. ČÍSLO		03.564
OKRES	PŘEROV	ARCH. ČÍSLO		2102
KRAJ	OLOMOUCKÝ	MĚŘITKO		-
PROJEKT KANALIZACE A ČOV ČEKYNĚ, PENČICE			PARÉ 	
OBJEKT			STUPEŇ	DSP
PŘÍLOHA DOKLADOVÁ ČÁST			ČÍSLO PŘÍLOHY	E.1

E.1 ZÁVAZNÁ STANOVISKA, STANOVISKA, ROZHODNUTÍ, VYJÁDŘENÍ DOTČENÝCH ORGÁNŮ

1. Městský úřad Přerov, Odbor stavebního úřadu a životního prostředí, Bratrská 709/34, 750 11 Přerov 2
2. Městský úřad Přerov, Odbor koncepce a strategického rozvoje, Oddělení územního plánování, Bratrská 709/34, 750 11 Přerov 2
3. Městský úřad Přerov, Odbor evidenčních správních služeb a obecního živnostenského úřadu, Silniční správní úřad, Bratrská 709/34, 750 11 Přerov 2
4. Magistrát města Přerova, Odbor správy majetku a komunálních služeb, Bratrská 709/34, 750 11 Přerov 2
5. Povodí Moravy, s.p., Dřevařská 11, 601 75 Brno
6. Policie České republiky KŘ POK, Dopravní inspektorát, U Výstaviště 3183/18, PO BOX 74, 751 52 Přerov
7. Archeologický ústav AV ČR Brno, Čechyňská 363/19, 602 00 Brno
8. Hasičský záchranný sbor Olomouckého kraje, územní pracoviště Přerov, Šířava 25, 750 02 Přerov
9. Krajský úřad Olomouckého kraje, Odbor životního prostředí a zemědělství, Jeremenkova 40a, 779 11
10. Krajská hygienická stanice Olomouckého kraje, územní pracoviště Přerov, Dvořákova 75, 750 00 Přerov
11. Lesy České republiky, s.p. Lesní správa, Riegrova 24, Prostějov, 79601
12. Státní pozemkový úřad, Husinecká 1024/11a, Praha 3 – Žižkov, 130 00
13. Lesy České republiky, s.p., Správa toků – oblast povodí Moravy, U Skláren 781, Vsetín, 755 01

Magistrát města Přerova
 Odbor stavebního úřadu a životního prostředí
 RNDr. Pavel Juliš -vedoucí odboru
 Bratrská 34
 750 11 Přerov 2

PROJEKTY VODAM s.r.o.
Galašova 158
753 01 Hranice

pracoviště: Bratrská 34
 tel.: +420 581 268 111 – ústředna
 fax: +420 581 268 279
 www.prerov.eu

Vaše podání
 ze dne 04.08.2017

Sp.značka:MMPr/100365/2017
 /STAV/ZP/Ča
 Č.j.: MMPr/100365/2017
 /STAV/ZP/Ča
 Sp. sk. znak: 184 V/5

Vyřizuje: Ing. Jaroslav Čagánek Přerov
 Tel.: +420 581 268 236 23.08.2017

E-mail: Jaroslav.cagane@prerov.eu

Koordinované závazné stanovisko

k dokumentaci pro stavební řízení

„Kanalizace a ČOV Čekyně, Penčice“

Magistrát města Přerova obdržel dne 04.08.2017 vaši žádost o koordinované závazné stanovisko k dokumentaci pro stavební řízení stavby „Kanalizace a ČOV Čekyně, Penčice“ (Stavba kanalizace a ČOV bude prováděna v místní části Přerova Čekyně a v místní části Penčice na k.ú. Čekyně, Lhotka u Přerova, Penčičky a Penčice.). Dokumentaci zpracoval PROJEKTY VODAM s.r.o., Galašova 158, 753 01 Hranice pod č. zak. 03.564, 07/2017. Investor stavby (stavebník): Statutární město Přerov, Bratrská 709/34, Přerov I-Město, 750 11 Přerov. Místo stavby: Čekyně, Penčice, Lhotka u Přerova, Penčičky, parcely dle seznamu, kat. území: Čekyně, Lhotka u Přerova, Penčičky, Penčice. Jako dotčený orgán dle § 4 odst. 7 zákona č. 183/2006 Sb., o územním plánování a stavebním řádu, ve znění pozdějších předpisů, § 7 odst. 2, § 61, 64 a 66 zákona č. 128/2000 Sb., o obcích (obecní zřízení), ve znění pozdějších předpisů, a dále dle níže uvedených předpisů, vydává Magistrát města Přerova k uvedené dokumentaci toto koordinované závazné stanovisko:

Odbor stavebního úřadu a životního prostředí:

1. jako příslušný orgán dle § 76 a 77 zákona č. 114/1992 Sb., o ochraně přírody a krajiny, ve znění pozdějších právních předpisů (oprávněná úřední osoba: RNDr. Tomáš Ehl): V místě stavby se vyskytují dřeviny, z PD je zřejmé, že má dojít k dotčení a kácení dřevin vč. keřů, pro jejichž kácení je nezbytné povolení příslušného orgánu ochrany přírody podle § 8 odst. 1 zákona č. 114/1992 Sb. v souladu se zněním vyhl. č. 189/2013 Sb. Kácení dřevin bylo pravomocně povoleno včetně uložení náhradní výsadby rozhodnutími č.j. MMPr/050983/2017/STAV/ZP/Eh, č.j. MMPr/052884/2017/STAV/ZP/Eh a č.j. MMPr/062176/2017/STAV/ZP/Eh. Pravomocně uloženou náhradní výsadbu v ploše u ČOV je nezbytné v souladu s výše uvedenými rozhodnutími zpracovat do DSP stavby. Z předložené PD je patrné, že stavbou má být dotčeno koryto toku Olešnice. Vodoteč je významným krajinným prvkem podle § 3 písm b) zák. č. 114/1992 Sb. a současně prvkem územního systému ekologické stability krajiny. K zásahům do významného krajinného prvku bylo vydáno závazné stanovisko orgánu ochrany přírody podle §4 odst. 2 zákona č.114/1992Sb. č.j. MMPr/036490/2017/STAV/ZP/Eh. Podmínky závazného stanoviska je třeba beze zbytku respektovat a zpracovat do DSP.

2. jako příslušný orgán dle § 79 odst. 4 písm. b) zákona č. 185/2001 Sb., **o odpadech** a o změně některých dalších zákonů, ve znění pozdějších předpisů (oprávněná úřední osoba: Ing. Marcela Novotná) dává vyjádření: Při nakládání s odpady ze stavby musí být dodržována hierarchie způsobů nakládání s odpady ve smyslu § 9a zákona o odpadech (novela zákon č. 154/2010 Sb.), přičemž odstranění odpadů (odvoz na řízenou skládku) je až posledním ze způsobů nakládání s odpady podle uvedené hierarchie. Vzniklé odpady lze předávat do vlastnictví pouze oprávněné osobě dle § 12 odst. 3 zákona o odpadech. Seznam povolených zařízení pro nakládání s odpady je zveřejněn na stránkách Krajského úřadu Olomouckého kraje www.kr-olomoucky.cz (životní prostředí a zemědělství/odpadové hospodářství/seznam zařízení ...). Původce odpadů (dodavatel stavby) bude plnit povinnosti původce dle § 16 zákona o odpadech. Dá se rovněž předpokládat, že v rámci stavby vzniknou ještě další druhy odpadů např. odpady ze skupiny 15 - Odpadní obaly a ze skupiny 20 - Komunální odpady od pracovníků dodavatele stavby. Co se týče citované vyhlášky v PD č. 383/2001 Sb., sdělujeme, že tato vyhláška má více novel (13) než pouze novelu č. 41/2005 Sb.

3. jako příslušný orgán dle § 27 odst. 1 písm. f) a podle ustanovení § 11 odst. 3 zákona č. 201/2012 Sb., **o ochraně ovzduší** (oprávněná úřední osoba - Ing. Jaroslav Čagánek): v souladu s ust. § 136 a § 149 odst. 1 zákona č. 500/2004 Sb., správní řád, vydává z hlediska ochrany ovzduší u stacionárních zdrojů neuvedených v příloze č. 2 k zákonu toto závazné stanovisko k provedení stavby:

Magistrát města Přerova, odbor stavebního úřadu a životního prostředí

s o u h l a s í

s provedením stavby stacionárních zdrojů znečišťování ovzduší "mechanicko-biologická ČOV pro 1200 EO".

Uvedené zdroje jsou nevyjmenovanými stacionárními zdroji znečišťování ovzduší dle § 2 písm. e) zákona, dle přílohy č. 2 k zákonu.

Souhlasné závazné stanovisko se dává za těchto podmínek:

- Stavební a technologické parametry zdrojů znečišťování ovzduší, především jejich kapacita, technické parametry a procesy na nich probíhající, budou při realizaci stavby dodrženy ve shodě s předloženou dokumentací.
- Provozování a údržba ČOV budou dle výrobcem předepsaných postupů, o nichž budou provozovatelem prováděny záznamy. Tyto záznamy budou, v souladu s ust. § 17 odst. 1 písm. b) zákona, provozovatelem předloženy na vyžádání příslušnému orgánu ochrany ovzduší.

O d ů v o d ň ě n í:

Údaje uvedené v žádosti a přiložené projektové dokumentaci byly dostatečnými podklady, které dovedly orgán ochrany ovzduší k vydání závazného stanoviska, které s provedením navrhované stavby souhlasí.

P o u č e n í:

Závazné stanovisko není rozhodnutí a odvolání proti obsahu závazného stanoviska není přípustné.

4. jako příslušný orgán dle § 29 zákona č. 20/1987 Sb., o **státní památkové péči**, ve znění pozdějších předpisů (oprávněná úřední osoba: Ing. Josef Březina): Navržená trasa stavby probíhá areálem nemovité kulturní památky zámku čp. 1 v Čekyni a dále v ochranném pásmu této kulturní památky. Územní rozhodnutí o vyhlášení ochranného pásma č. 2/98 bylo vydáno Okresním úřadem Přerov, referátem kultury dne 15.4.1998 pod č.j.: RK 18/98 a je vedeno pod identifikačním číslem 1994014 a číslem rejstříku 3006. Realizací stavebních, výkopových a souvisejících prací nesmí dojít k ohrožení či poškození nemovitých kulturních památek v k.ú. Penčice – soubor sv. Jáchyma, sv. Josefa Pěstouna a sv. Libora. V k.ú. Čekyně zámku čp. 1 a areálem parku, náhrobníkem a ohradní zdí a dále kaple P. Marie. Nesmí dojít k poškození jejich přirozeného prostředí a dále prostředí památkově chráněného území. V dané věci bylo vydáno dne 1.3.2017 samostatné závazné stanovisko orgánu státní památkové péče č. 10/2017 pod č.j. MIMPr/028602/2017/STAV/ZP/Bř, které je v platnosti. S ohledem na skutečnost, že se stavba nachází na území s předpokládanými archeologickými nálezy, upozorňujeme stavebníka na povinnosti, vyplývající z ustanovení §§ 22 a 23 zákona č. 20/1987 Sb., o státní památkové péči v platném znění.
5. jako příslušný vodoprávní úřad dle § 104 odst. 2 písm. c) a ustanovení § 106 odst. 1 zákona č. 254/2001 Sb., o **vodách** a o změně některých zákonů (vodní zákon), ve znění pozdějších právních předpisů (oprávněná úřední osoba: Ing. Jiří Mašek): SO 01 Čistírna odpadních vod a SO 02 Kanalizace Čekyně a SO 03 Kanalizace Penčice jsou vodními díly dle ustanovení § 55 vodního zákona a k jejich realizaci je třeba povolení k nakládání s povrchovými vodami - k vypouštění odpadních vod do vod povrchových (vodního toku Olešnice) a stavební povolení ke stavbě vodního díla. Uvedená povolení vydává příslušný vodoprávní úřad, to je Magistrát města Přerova, Odbor stavebního úřadu a životního prostředí, Oddělení vodního hospodářství a zemědělství, Bratrská 34, 750 11 Přerov. Žádosti o vydání povolení k nakládání s podzemními vodami a stavebního povolení budou podány v souladu s vyhláškou č. 432/2001 Sb., o dokladech žádosti o rozhodnutí nebo vyjádření a o náležitostech povolení, souhlasů a vyjádření vodoprávního úřadu, v platném znění. Projektová dokumentace k výše uvedené stavbě bude zpracována dle platných právních předpisů, obecně platných požadavků a technických norem a zpracována oprávněnou osobou a v rozsahu vyhlášky č. 499/2006 Sb., o dokumentaci staveb, v platném znění.
6. jako příslušný orgán dle § 15 zákona č. 334/1992 Sb., o **ochraně zemědělského půdního fondu**, ve znění pozdějších předpisů (oprávněná úřední osoba: Ing. Jitka Havlíčková): Pro stavbu "Kanalizace a ČOV Čekyně, Penčice" na p.č. 1144 a 1158 v k.ú. Čekyně byl dne 12.01.2017 vydán souhlas s trvalým odnětím půdy ze ZPF. Vyjádření orgánu ochrany ZPF podle ust. § 7 odst. 4 zákona není třeba, má-li se stavba trasy nadzemních a podzemních vedení uskutečnit na plochách vymezených pro tento účel platnými zásadami územního rozvoje nebo platným územním plánem.
7. jako příslušný orgán státní správy lesů dle § 47 odst.1, písm.a) zákona č. 289/1995 Sb., o **lesích** a změně a doplnění některých zákonů (lesní zákon), ve znění pozdějších předpisů (oprávněná úřední osoba: Mgr. Marek Herman): Záměrem stavby jsou přímo dotčené některé

pozemky určené k plnění funkcí lesa. Z tohoto důvodu je nutné k průběhu trasy kanalizace přes tyto pozemky požádat o odnětí nebo omezení dle ust. § 15 a násl. lesního zákona. Žádost je nutné zpracovat v rozsahu vyhl. č. 77/1996 Sb., o náležitostech žádosti o odnětí nebo omezení. Trasa současně probíhá v některých částech do 50 metrů od okraje lesních pozemků. Rovněž z tohoto důvodu je nutné požádat o souhlas dle ust. § 14 odst.2 lesního zákona

8. jako příslušný silniční správní úřad dle § 40 odst. 4 a odst. 5 zákona č. 13/1997 Sb., **o pozemních komunikacích**, ve znění pozdějších předpisů vyjma § 24 a § 25 zákona o pozemních komunikacích a jako příslušný speciální stavební úřad dle § 16 odst. 1 a § 40 odst. 4 písm. a) zákona č. 13/1997 Sb., **o pozemních komunikacích**, ve znění pozdějších předpisů a § 15 odst. 1 zákona č. 183/2006 Sb., **o územním plánování a stavebním řádu**, ve znění pozdějších předpisů (oprávněná úřední osoba: Bc. Kateřina Skoková): K žádosti o vyjádření byly doloženy koordinační situace a A - průvodní zpráva (DSP). V předložených podkladech nejsou řešeny pozemní komunikace. K předložené dílčí DSP se tedy nelze, z hlediska speciálního stavebního úřadu na úseku pozemních komunikací, vyjádřit.


Odbor evidenčních správních služeb a obecního živnostenského úřadu, oddělení dopravně správních agend:

9. Jako příslušný správní úřad dle § 40 zákona č. 13/197 Sb., **o pozemních komunikacích**, ve znění pozdějších předpisů (oprávněná úřední osoba: Iva Ratiborská): Na základě ustanovení § 25 odst. 6 písm. c),d) zákona č. 13/1997 Sb., o pozemních komunikacích, ve znění pozdějších předpisů, požádá zhotovitel (investor) Magistrát města Přerova, Odbor evidenčních správních služeb a obecního živnostenského úřadu, jako příslušný silniční správní úřad, o vydání povolení k zvláštnímu užívání pozemních komunikací, které musí splňovat náležitosti dle § 40 odst. 5 vyhlášky č. 104/1997 Sb., kterou se provádí zákon o pozemních komunikacích, ve znění pozdějších předpisů.

Závěr:

Na podkladě dílčího závazného stanoviska a vyjádření vydaných na jednotlivých úsecích státní správy lze konstatovat, že uvažovaný záměr není v rozporu se zájmy cit. správních orgánů a navrhovanou stavbu lze z hlediska uvedených chráněných zájmů povolit.

Magistrát města
Přerova 73


Ing. Jaroslav Čagánek
referent Odboru stavebního úřadu
a životního prostředí

Příloha:

Dokumentace v rozsahu přílohy žádosti (mimo seznam parcel, který byl ponechán pro potřeby úřadu).

Magistrát města Přerova
Odbor stavebního úřadu a životního prostředí
Oddělení ochrany životního prostředí a památkové péče
Bratrská 34, 750 11 Přerov 2

pracoviště: Bratrská 34, telefon: +420 581 268 111 (ústředna), fax: +420 581 268 279

Spis.zn.: MMPř/102918/2017/STAV/ZP/Eh

V Přerově dne 21.8.2017

č.j.: MMPř/102918/2017/STAV/ZP/Eh

Sp. sk.zn.: 246.10. A5

Vyřizuje: RNDr. Tomáš Ehl

tel.: 581268220

e-mail: tomas.ehl@prerov.eu

PROJEKTY VODAM s.r.o.

ID zdau7fz

Galašova 158

753 01 Hranice

ROZHODNUTÍ

o povolení kácení dřevin podle §8 odst. 1 zákona č. 114/1992Sb. – kácení dřevin – „Kanalizace a ČOV Čekyně, Penčice“

Magistrát města Přerova, odbor stavebního úřadu a životního prostředí zahájil na žádost investora (SMPr zast. primátorem, zast. ing. Pinkasovou zastoupené adresátem na základě plné moci) řízení o vydání povolení ke kácení dřevin rostoucích mimo les podle ust. §8 odst. 1 zákona č. 114/1992Sb. v souvislosti s kácením dřevin na p.č. 1158 k.ú. Čekyně ve vlastnictví žadatele - SMPr – „Kanalizace a ČOV Čekyně, Penčice“.

Káceno má být:

- p.č. 1158 k.ú. Čekyně, ve vlastnictví ve vlastnictví žadatele - SMPr – kácení 2 ks jabloň (87 a 116 cm) podléhající povinnosti vydání povolení k jejich kácení podle vyhl. č. 189/2013Sb.; dřevina roste v místě plánované výstavby ČOV;

Po prostudování celé problematiky a po shromáždění nezbytných podkladů vydává orgán ochrany přírody toto rozhodnutí:

Účastníci řízení podle §27 odst.1 správního řádu:

- PROJEKTY VODAM s.r.o., Galašova 158, 753 01 Hranice, zast. SMPr zast. primátorem, zast. ing. Pinkasovou ID zdau7fz
- Stat. město Přerov, zast. primátorem, zast. ing. Pinkasovou, Bratrská 34, 750 11 Přerov
- Stat. město Přerov, zast. primátorem, zast. ing. H. Hubáčkovou, Bratrská 34, 750 11 Přerov

Magistrát města Přerova, odbor stavebního úřadu a životního prostředí jako orgán ochrany přírody příslušný podle §7 odst.2, §61 odst.1 písm. a) a §102 zákona č. 128/2000Sb., o obcích, ve znění pozdějších právních předpisů, a podle ust. §76 odst 1 písm a) zákona ČNR č.

114/1992Sb., o ochraně přírody a krajiny, ve znění pozdějších právních předpisů (dále jen zákon č. 114/1992Sb.), v souladu s ust. §67 zákona č. 500/2004., správního řádu, ve znění pozdějších právních předpisů, **v y d á v á** podle ust. §8 odst. 1 zákona č. 114/1992Sb. **r o z h o d n u t í** s tím, že

p o v o l u j e

žadateli kácení následujících dřevin v trase stavby „Kanalizace a ČOV Čekyně, Penčice“:

- p.č. 1158 k.ú. Čekyně, ve vlastnictví ve vlastnictví žadatele - SMPr – kácení 2 ks jabloň (87 a 116 cm) podléhající povinnosti vydání povolení k jejich kácení podle vyhl. č. 189/2013Sb.; dřevina roste v místě plánované výstavby ČOV;

a to za následujících podmínek:

- kácení bude realizováno po vydání pravomocného stavebního povolení stavby, zásadně **mimo vegetační období (nejpozději do listopadu 2018).**

Dále podle ust. §9 odst. 1 zákona č. 114/1992Sb. žadateli

u k l á d á

1. ke kompenzaci vzniklé ekologické újmy vzniklé pokácením výše uvedených dřevin **provedení adekvátní náhradní výsadby** za následujících podmínek:
 - náhradní výsadba bude provedena nahrazením stávajících stromů výsadbou **na pozemku p.č. 1158 k.ú. Čekyně**, ve vlastnictví žadatele v zelené ploše u ČOV následovně:
 - na p.č. 1158 k.ú. Čekyně v zelené ploše podél trasy vyústění kanalizace z ČOV mimo ochranné pásmo výsadba **2 ks javoru babyka** (*Acer campestre*), sazenice min. 12-14 cm, v řadě ve sponu min. 5 m jako doplnění již pravomocně uložených výsadeb;
 - náhradní výsadba bude provedena zásadně mimo vegetační období, nejpozději **do listopadu 2018;**
2. **povinnost následné péče** o vysazené dřeviny (mechanická ochrana před poškozením vč chráničky před poškozením sekačkami a zvěří, ruční obsíkání sazenic, náhrada uhynulých jedinců, mechanická opora **a zejména zálivka** v teplém a suchém období) **po dobu 5 let** od provedení výsadby;
3. náhradní výsadba bude provedena v souladu s ČSN 83 9021;
4. náhradní výsadba bude zapracována do DSP stavby;
5. provedení náhradní výsadby bude oznámeno orgánu ochrany přírody.

O d ů v o d n ě n í

Orgán ochrany přírody obdržel žádost investora (SMPr zast. primátorem, zast. ing. Pinkasovou zastoupené adresátem na základě plné moci) o vydání povolení ke kácení dřevin rostoucích **mimo les** podle §8 odst. 1 zák. č. 114/1992Sb. na p.č. 1158 k.ú. Čekyně ve vlastnictví žadatele - SMPr z důvodu, že stromy rostou bezprostředně v trase stavby „Kanalizace a ČOV Čekyně, Penčice“.

K dnešnímu dni orgán ochrany přírody neobdržel žádné další doplňující vyjádření.

Orgán ochrany přírody po seznámení se se záměrem žadatele s přihlédnutím k předloženým

podkladům pro rozhodnutí dospěl k následujícímu závěru:

Předmětné stromy rostou dle DÚR stavby bezprostředně v trase stavby „Kanalizace a ČOV Čekyně, Penčice“ a bránily by její realizaci.

Proto orgán ochrany přírody rozhodl tak, jak je ve výroku uvedeno, a kácení dřevin povolil.

Protože pokácením dřevin dojde k ekologické újmě, orgán ochrany přírody rozhodl v souladu se zákonem současně o uložení adekvátní náhradní výsadby ke kompenzaci vzniklé újmy tak, jak je ve výroku uvedeno, s cílem nahradit funkci odstraněné zeleně v místě stavby. Náhradní výsadba je uložena na pozemku p.č. 1158 k.ú. Čekyně, ve vlastnictví žadatele v zelené ploše u ČOV po obou stranách trasy vyústění kanalizace z ČOV mimo inženýrské sítě - celkem 2 ks javoru babyka (*Acer campestre*) jako doplnění zde již pravomocně uložených výsadeb - jejich konkrétní umístění v ploše pozemku podél břehu však nechává na žadateli.

Nesplnění podmínek náhradní výsadby včetně velikosti a sortimentu sazenic i kácení nad rámec povolení může být postiženo podle §88 odst. 1 zák. č. 114/1992Sb.

P o u č e n í ú č a s t n í k ů

Proti tomuto rozhodnutí lze podat odvolání, a to ve lhůtě 15dnů ode dne oznámení rozhodnutí. O odvolání rozhoduje Krajský úřad Olomouckého kraje, odbor životního prostředí a zemědělství. Odvolání se podává u Magistrátu města Přerova, odboru stavebního úřadu a životního prostředí (§81, §82 a §83 zákona č. 500/2004 Sb.).

RNDr. Tomáš Ehl v.r.
referent oddělení ochrany životního prostředí a
památkové péče

otisk úředního razítka

Za správnost vyhotovení: RNDr. Tomáš Ehl

Obdrží - na doručenkou do vlastních rukou:

- PROJEKTY VODAM s.r.o., Galašova 158, 753 01 Hranice, zast. SMPr zast. primátorem,
zast. ing. Pinkasovou ID zdau7fz
- SMPr – PRI, zde
- SMPr – MAJ, zde

Magistrát města Přerova
Odbor stavebního úřadu a životního prostředí
RNDr. Pavel Juliš -vedoucí odboru
Bratrská 34
750 11 Přerov 2

pracoviště: Bratrská 34
tel.: +420 581 268 111 – ústředna
fax: +420 581 268 279
www.prerov.eu

PROJEKTY VODAM s.r.o.
Galašova 158
753 01 Hranice

Vaše podání
ze dne 30.08.2017

Sp.značka:MMPr/111449/2017
/STAV/ZP/Tes
Č.j.: MMPr/111449/2017
/STAV/ZP/Tes
Sp. sk. znak: 184 V/5

Vyřizuje: Ing. Hana Tesařová
Tel.: +420 581 268 228
E-mail: hana.tesarova@prerov.eu

Přerov
06.09.2017

Vyjádření silničního správního úřadu
k dokumentaci pro společné územní a stavební řízení
„Kanalizace a ČOV Čekyně, Penčice“

Magistrát města Přerova obdržel dne 30.8.2017 Vaši žádost o vyjádření k dokumentaci pro společné územní a stavební řízení „Kanalizace a ČOV Čekyně, Penčice“ (doplnění dokumentace pro vyjádření silničního správního orgánu). Dokumentaci zpracovala Ing. Jarmila Kitzbergerová pod č. zak. 03.564, 07/2017. Investor stavby (stavebník): Statutární město Přerov, Místo stavby: Čekyně a Penčice, parcely č. dle situačních výkresů, kat.území: Čekyně, Lhotka u Přerova, Penčičky, Penčice.

Na základě výše uvedeného jako dotčený správní orgán dle § 154 a 155 zákona č. 500/2004 Sb., správní řád, ve znění pozdějších předpisů, § 7 odst. 2, § 61, 64 a 66 zákona č. 128/2000 Sb., o obcích (obecní zřízení), ve znění pozdějších předpisů, a dále dle níže uvedených předpisů, vydává Magistrát města Přerova k uvedené žádosti toto vyjádření:

Odbor stavebního úřadu a životního prostředí:

jako příslušný silniční správní úřad dle § 40 odst. 4 a odst. 5 zákona č. 13/1997 Sb., o pozemních komunikacích, ve znění pozdějších předpisů vyjma § 24 a § 25 zákona o pozemních komunikacích a jako příslušný speciální stavební úřad dle § 16 odst. 1 a § 40 odst. 4 písm. a) zákona č. 13/1997 Sb., o pozemních komunikacích, ve znění pozdějších předpisů a § 15 odst. 1 zákona č. 183/2006 Sb., o územním plánování a stavebním řádu, ve znění pozdějších předpisů (oprávněná úřední osoba: Bc. Kateřina Skoková): Z předložené dílčí PD vyplývá, že zapravení stávajících pozemních komunikací nevyžaduje povolení speciálního stavebního úřadu.

Ostatní dotčené orgány se vyjádřily v rámci koordinovaného závazného stanoviska pod č.j. MMPr/100365/2017 /STAV/ZP/Ča.

Ing. Hana Tesařová
referent Odboru stavebního úřadu
a životního prostředí

Magistrát města Přerova
Odbor stavebního úřadu a životního prostředí
RNDr. Pavel Juliš -vedoucí odboru
Bratrská 34
750 11 Přerov 2

pracoviště: Bratrská 34
tel.: +420 581 268 111 – ústředna
fax: +420 581 268 279
www.prerov.eu

PROJEKTY VODAM s.r.o.
Galašova 158
753 01 Hranice

Vaše podání
ze dne 29.11.2016

Sp.značka:MMPř/150680/2016
/STAV/ZP/Tes
Č.j.: MMPř/150680/2016
/STAV/ZP/Tes
Sp. sk. znak: 184 V/5

Vyřizuje: Ing. Hana Tesařová
Tel.: +420 581 268 228

Přerov
21.12.2016

E-mail: hana.tesarova@prerov.eu

Koordinované závazné stanovisko
k dokumentaci pro územní řízení
„Kanalizace a ČOV Čekyně, Penčice“

Magistrát města Přerova obdržel dne 29.11.2016 Vaši žádost o koordinované závazné stanovisko k dokumentaci pro územní řízení stavby „Kanalizace a ČOV Čekyně, Penčice“ (odkanalizování místních částí Přerova). Dokumentaci zpracoval Ing. Jarmila Kitzbergerová pod č. zak. 02.373, listopad 2016. Investor stavby (stavebník): Statutární město Přerov. Místo stavby: čekyně, Lhotka, Penčíčky, Penčice, parcely dle seznamu v příloze č.1, kat.území: Čekyně, Lhotka u Přerova, Penčíčky, Penčice. Jako dotčený orgán dle § 4 odst. 7 zákona č. 183/2006 Sb., o územním plánování a stavebním řádu, ve znění pozdějších předpisů, § 7 odst. 2, § 61, 64 a 66 zákona č. 128/2000 Sb., o obcích (obecní zřízení), ve znění pozdějších předpisů, a dále dle níže uvedených předpisů, vydává Magistrát města Přerova k uvedené dokumentaci toto koordinované závazné stanovisko:

Odbor stavebního úřadu a životního prostředí:

1. jako příslušný orgán dle § 76 a 77 zákona č. 114/1992 Sb., o ochraně přírody a krajiny, ve znění pozdějších právních předpisů (oprávněná úřední osoba: RNDr. Tomáš Ehl):
V místě stavby se vyskytují dřeviny, z PD není zřejmé, zda má dojít k dotčení a kácení dřevin vč. keřů, pro jejichž kácení je nezbytné povolení příslušného orgánu ochrany přírody podle § 8 odst. 1 zákona č. 114/1992 Sb. v souladu se zněním vyhl. č. 189/2013 Sb. Povolení ke kácení dřevin se podle vyhl. č. 189/2013 Sb. v posl. znění, za předpokladu, že tyto nejsou součástí významného krajinného prvku nebo stromořadí, nevyžaduje
 - a) pro dřeviny o obvodu kmene do 80 cm měřeného ve výšce 130 cm nad zemí,
 - b) pro zapojené porosty dřevin, pokud celková plocha kácených zapojených porostů dřevin nepřesahuje 40 m²,
 - c) pro dřeviny pěstované na pozemcích vedených v katastru nemovitostí ve způsobu využití jako plantáž dřevin,
 - d) pro ovocné dřeviny rostoucí na pozemcích v zastavěném území evidovaných v katastru nemovitostí jako druh pozemku zahrada, zastavěná plocha a nádvoří nebo ostatní

plocha se způsobem využití pozemku zeleň.

Z hlediska ochrany přírody a krajiny upozorňujeme na nezbytnost ochrany dřevin rostoucích mimo les (§ 7 zák. č. 114/1992 Sb.). **Projekt stavby musí obsahovat zakres a popis všech dotčených a ohrožených dřevin.** Ochrana dřevin a ploch pro vegetaci musí být zajištěna v plném rozsahu v souladu s ČSN 83 9061. Stavbu je třeba situovat tak, aby nezasahovala do kořenové zóny stávajících stromů. Nelze-li ze závažných důvodů dodržet, výkop v blízkosti dřevin musí být proveden zásadně ručně tak, aby stávající dřeviny chráněné cit. ust. zákona byly vzdáleny alespoň 2.5m. Inženýrské sítě musí být v kořenovém prostoru pokládány spodem pod kořeny (protlakem) a s využitím chráničky bez porušení kořenů s průměrem nad 3 cm. V případě, že prokazatelně nebude jiné řešení, než některé dřeviny kácet, je v odůvodněných případech v souladu se zněním vyhl. č. 189/2013 Sb. nezbytné povolení příslušného orgánu ochrany přírody podle § 8 odst. 1 zákona č. 114/1992 Sb. Toto se vydává před vydáním stavebního povolení a je vč. náhradní výsadby předběžnou otázkou ve stavebním řízení – vydává včetně uložení náhradní výsadby příslušná obec. Z předložené PD je patrné, že stavbou má být dotčeno koryto toku Olešnice. Vodoteč je významným krajinným prvkem podle § 3 písm b) zák. č. 114/1992 Sb. a současně prvkem územního systému ekologické stability krajiny. Za předpokladu, že stavba bude řešena bez zásahu do koryta toku včetně jeho břehů a příbřežní vegetace, nedojde k zásahu do významného krajinného prvku. V opačném případě (např. výkopem v korytě) si je investor povinen opatřit závazné stanovisko orgánu ochrany přírody podle § 4 odst. 2 zákona č. 114/1992 Sb., které se vydává jako předběžná otázka již v územním řízení – vydává MMPr.

2. jako příslušný orgán dle § 79 odst. 4 písm. b) zákona č. 185/2001 Sb., **o odpadech** a o změně některých dalších zákonů, ve znění pozdějších předpisů (oprávněná úřední osoba: Ing. Marcela Novotná) dává vyjádření: Při nakládání s odpady ze stavby musí být dodržována hierarchie způsobů nakládání s odpady ve smyslu ust. § 9a zákona o odpadech (novela zákon č. 154/2010 Sb.), přičemž odstranění odpadů (uložení na skládku) je až posledním ze způsobů nakládání s odpady podle uvedené hierarchie. Vzniklé odpady lze předávat do vlastnictví pouze oprávněné osobě dle § 12 odst. 3 zákona o odpadech. Seznam povolených zařízení pro nakládání s odpady, provozovaná oprávněnými osobami, je zveřejněn na web stránkách Krajského úřadu Olomouckého kraje www.kr-olomoucky.cz. Původce odpadů (dodavatel stavby) bude plnit povinnosti původce dle § 16 zákona o odpadech. Zpracovatele projektové dokumentace upozorňujeme, že dnem 1. dubna 2016 nabyla účinnosti nová vyhláška č. 93/2016 Sb., o Katalogu odpadů, která zároveň zrušuje vyhlášku č. 381/2001 Sb., (Katalog odpadů), v platném znění.
3. jako příslušný orgán dle § 27 odst. 1 písm. f) a podle ustanovení § 11 odst. 3 zákona č. 201/2012 Sb., **o ochraně ovzduší** (oprávněná úřední osoba - Ing. Jaroslav Čagánek): v souladu s ust. § 136 a § 149 odst. 1 zákona č. 500/2004 Sb., správní řád, vydává z hlediska ochrany ovzduší u stacionárních zdrojů neuvedených v příloze č. 2 k zákonu toto závazné stanovisko k územnímu a stavebnímu řízení: Magistrát města Přerova, odbor stavebního úřadu a životního prostředí

s o u h l a s í

s umístěním a realizací stavby stacionárního zdroje znečišťování ovzduší " mechanicko-biologická ČOV pro 1200 EO". Uvedený zdroj je nevyjmenovaný stacionární zdroj

znečišťování ovzduší dle § 2 písm. e) zákona, dle přílohy č. 2 k zákonu.

Souhlasné závazné stanovisko se dává za těchto podmínek:

- Stavební a technologické parametry zdroje znečišťování ovzduší, především jeho kapacita, technické parametry a procesy na něm probíhající, budou při realizaci stavby dodrženy ve shodě s předloženou dokumentací.
- Provozování a údržba ČOV budou dle výrobcem předepsaných postupů, o nichž budou provozovatelem prováděny záznamy. Tyto záznamy budou, v souladu s ust. § 17 odst. 1 písm. b) zákona, provozovatelem předloženy na vyžádání příslušnému orgánu ochrany ovzduší.

O d ů v o d n ě n í:

Údaje uvedené v žádosti a přiložené projektové dokumentaci byly dostatečnými podklady, které dovedly orgán ochrany ovzduší k vydání závazného stanoviska, které s umístěním a provedením navrhované stavby souhlasí.

P o u ě n í:

Závazné stanovisko není rozhodnutí a odvolání proti obsahu závazného stanoviska není přípustné.

4. jako příslušný orgán dle § 29 zákona č. 20/1987 Sb., o státní památkové péči, ve znění pozdějších předpisů (oprávněná úřední osoba: Ing. Josef Březina): Stavba bude prováděna v památkově chráněném objektu zámku čp. 1 s areálem parku, náhrobníkem, ohradní zdí a hospodářskou budovou (ovčínem), který je zapsán v Ústředním seznamu kulturních památek ČR pod číslem rejstříku 19483/8-390. Současně bude stavba prováděna na památkově chráněném území ochranného pásma této nemovité kulturní památky a jejího prostředí. Územní rozhodnutí č. 2/98 bylo vydáno Okresním úřadem Přerov, referátem kultury dne 15.4.1998 pod čj.: RK 18/98 a je vedeno pod identifikačním číslem 1994014 a číslem rejstříku 3006. Ve smyslu ustanovení §14 odst. 1) a 2) zákona č. 20/1987 Sb., o státní památkové péči, ve znění pozdějších předpisů, je vlastník (správce, uživatel) povinen k zamýšlené stavbě si předem vyžádat závazné stanovisko obecního úřadu obce s rozšířenou působností. S ohledem na skutečnost, že se stavba nachází na území s předpokládanými archeologickými nálezy, upozorňujeme stavebníka na povinnosti, vyplývající z ustanovení §§ 22 a 23 zákona č. 20/1987 Sb., o státní památkové péči v platném znění.
5. jako příslušný vodoprávní úřad dle § 104 odst. 2 písm. c) a ustanovení § 106 odst. 1 zákona č. 254/2001 Sb., o vodách a o změně některých zákonů (vodní zákon), ve znění pozdějších právních předpisů (oprávněná úřední osoba: Ing. Jiří Mašek): Stavba "Kanalizace a ČOV Čekyně, Penčice" je v souladu s "Plánem rozvoje vodovodů a kanalizace Olomouckého kraje". SO 01 - Čistírna odpadních vod, SO 02 - Kanalizace Čekyně a SO 03 - Kanalizace Penčice jsou vodními díly ve smyslu ustanovení § 55 vodního zákona. Žádosti o udělení povolení k nakládání s povrchovými vodami-k vypouštění odpadních vod do vod povrchových z ČOV a stavebního povolení budou podány v souladu s vyhláškou č. 432/2001 Sb., o dokladech žádosti o rozhodnutí nebo vyjádření a o náležitostech povolení, souhlasů a vyjádření vodoprávního úřadu, v platném znění. Příslušný k vydání povolení k vypouštění odpadních vod do vod povrchových a vydání stavebního povolení je příslušný vodoprávní úřad, to je Magistrát města Přerova, Odbor stavebního úřadu a životního prostředí, odd. vodního hospodářství a zemědělství, Bratrská 709/34, 750 11 Přerov. Realizací záměru nesmí dojít ke zhoršení odtokových poměrů v dané lokalitě. S realizací záměru souhlasíme.

6. jako příslušný orgán dle § 15 zákona č. 334/1992 Sb., **o ochraně zemědělského půdního fondu**, ve znění pozdějších předpisů (oprávněná úřední osoba: Ing. Jitka Havlíčková): K návrhu tras nadzemního a podzemního vedení, pozemních komunikací, celostátních drah a vodních cest a jejich součástí přes pozemky ZPF se vždy vyjadřuje orgán ochrany ZPF. Žádost o vyjádření musí obsahovat všechny náležitosti dle ust. § 7 odst. 6 zákona. Stavbou ČOV dojde k dotčení pozemku, který je součástí ZPF. Stavebník projedná záměr s orgánem ochrany ZPF a požádá o udělení souhlasu s trvalým odnětím půdy ze ZPF. Žádost o udělení souhlasu dle ust. § 9 zákona bude doložena všemi předepsanými náležitostmi dle ust. 9 odst. 6 zákona. Upozorňujeme, že zákon č. 334/1992 Sb., byl novelizován změnou č. 184/2016 Sb., s účinností od 28.06.2016.
7. jako příslušný orgán státní správy lesů dle § 47 odst. 1, písm. a) zákona č. 289/1995 Sb., **o lesích** a změně a doplnění některých zákonů (lesní zákon), ve znění pozdějších předpisů (oprávněná úřední osoba: Mgr. Marek Herman): Stavbou kanalizace a ČOV bude přímo dotčen lesní pozemek p.č. 260 v k.ú. Čekyně. V tomto případě bude nutné požádat o odnětí stavbou dotčené části v rozsahu příloh dle ust. § 1 vyhlášky č. 77/1996 Sb. V případě dotčení dalších několika lesních pozemků dotčených stavbou do 50 metrů od jejich okrajů bude nutné požádat o souhlas dle ust. § 14 odst.2 lesního zákona.
8. jako příslušný silniční správní úřad dle § 40 odst. 4 písm. a) a odst. 5 písm. b) zákona č. 13/1997 Sb., **o pozemních komunikacích**, ve znění pozdějších předpisů vyjma § 24 a § 25 zákona o pozemních komunikacích a jako příslušný speciální stavební úřad dle § 16 odst. 1 a § 40 odst. 4 písm. a) a odst. 5 písm. b) zákona č. 13/1997 Sb., **o pozemních komunikacích**, ve znění pozdějších předpisů a § 15 odst. 1 zákona č. 183/2006 Sb., **o územním plánování a stavebním řádu**, ve znění pozdějších předpisů (oprávněná úřední osoba: Bc. Kateřina Skoková): K žádosti o vyjádření byly doloženy koordinační situace a průvodní zpráva (DUR). Jedná se o stavbu kanalizace a ČOV, dá se tedy předpokládat, že bude nutné vybudovat komunikaci pro příjezd k ČOV, předložená DUR však příjezd k ČOV vůbec neřeší. Rovněž z předložené DUR není zřejmý rozsah oprav pozemních komunikací dotčených stavbou kanalizace, tj. jestli budou vozovky komunikací zapraveny v rámci zvláštního užívání anebo se bude jednat o opravy pozemních komunikací vyžadující stavební povolení. K předložené DUR se nelze vyjádřit. Po doplnění DUR vydá silniční správní úřad vyjádření k územnímu řízení.

Odbor evidenčních správních služeb a obecního živnostenského úřadu, oddělení dopravně správních agend:

9. Jako příslušný správní úřad dle §40 zákona č. 13/197 Sb., **o pozemních komunikacích**, ve znění pozdějších předpisů (oprávněná úřední osoba: Iva Ratiborská): Na základě ustanovení § 25 odst. 6 písm. c), d) zákona č. 13/1997 Sb., **o pozemních komunikacích**, ve znění pozdějších předpisů, požádá zhotovitel (investor) Magistrát města Přerova, Odbor evidenčních správních služeb a obecního živnostenského úřadu, jako příslušný silniční správní úřad, o vydání povolení k zvláštnímu užívání pozemních komunikací, které musí splňovat náležitosti dle § 40 odst. 5 vyhlášky č. 104/1997 Sb., kterou se provádí zákon o pozemních komunikacích, ve znění pozdějších předpisů.

Závěr:

Na podkladě doručené žádosti vydaly jednotlivé dotčené orgány státní správy svá stanoviska. Silniční správní úřad se k předložené DUR nemůže vyjádřit. Po doplnění bude DUR předložena k opětovnému vyjádření.

Ing. Hana Tesařová
referent Odboru stavebního úřadu
a životního prostředí

Příloha: Seznam pozemků

Magistrát města Přerova
Odbor stavebního úřadu a životního prostředí
Oddělení ochrany životního prostředí a památkové péče

Bratrská 34, 750 11 Přerov 2

pracoviště: Bratrská 34, telefon: +420 581 268 111 (ústředna), fax: +420 581 268 279

Spis.zn.: MMPr/039318/2017/STAV/ZP/Eh

V Přerově dne 18.4.2017

č.j.: MMPr/050983/2017/STAV/ZP/Eh

Sp. sk.zn.: 246.10. A5

Vyřizuje: RNDr. Tomáš Ehl

tel.: 581268220

e-mail: tomas.ehl@prerov.eu

PROJEKTY VODAM s.r.o.

ID zdau7fz

Galašova 158

753 01 Hranice

ROZHODNUTÍ

o povolení kácení dřevin podle §8 odst. 1 zákona č. 114/1992Sb. – kácení dřevin – „Kanalizace a ČOV Čekyně, Penčice“

Magistrát města Přerova, odbor stavebního úřadu a životního prostředí zahájil na žádost investora (SMPr zast. primátorem, zast. ing. Pinkasovou zastoupené adresátem na základě plné moci) řízení o vydání povolení ke kácení dřevin rostoucích mimo les podle ust. §8 odst. 1 zákona č. 114/1992Sb. v souvislosti s kácením dřevin na p.č. 1144, 317/2, 1251, 1253 vše k.ú. Čekyně a p.č. 13 k.ú. Penčice – „Kanalizace a ČOV Čekyně, Penčice“.

Žadatel doplnil podání na základě výzvy z 31.3.2017 o požadované podklady pro rozhodnutí dne 5.4.2017.

Káceno má být:

- p.č. 1144 k.ú. Čekyně, ve vlastnictví žadatele – kácení 2 ks jabloň (87, 94 cm) podléhající povinnosti vydání povolení k jejich kácení podle vyhl. č. 189/2013Sb.; dřeviny rostou v místě plánované výstavby ČOV;
- p.č. 317/2 k.ú. Čekyně, ve vlastnictví žadatele – kácení 1 ks javor (84 cm), 1 ks bříza (96 cm), 1 ks smrk (143 cm) podléhající povinnosti vydání povolení k jejich kácení podle vyhl. č. 189/2013Sb.; dřeviny rostou v místě plánované výstavby kanalizační stoky A-7-2;
- p.č. 1251 k.ú. Čekyně, ve vlastnictví žadatele – kácení 139 m² zapojeného náletového porostu (vr, tp, db, hb) podléhající povinnosti vydání povolení k jejich kácení podle vyhl. č. 189/2013Sb.; dřeviny rostou v místě plánované výstavby kanalizační stoky V-1;
- p.č. 1253 k.ú. Čekyně, ve vlastnictví žadatele – kácení 277 m² zapojeného náletového porostu (vr, tp, db, hb) podléhající povinnosti vydání povolení k jejich kácení podle vyhl. č. 189/2013Sb.; dřeviny rostou v místě plánované výstavby kanalizační stoky V-1;
- p.č. 13 k.ú. Čekyně, ve vlastnictví žadatele – kácení 2 ks smrk (94, 105 cm) podléhající povinnosti vydání povolení k jejich kácení podle vyhl. č. 189/2013Sb.; dřeviny rostou v místě plánované výstavby kanalizační stoky B-5;

Kromě výše uvedených dřevin má dojít ke kácení řady dalších dřevin vč. náletových na uvedených pozemcích i jinde v trase stavby „Kanalizace a ČOV Čekyně, Penčice“. Ty však nepodléhají povinnosti vydání povolení k jejich kácení podle vyhl. č. 189/2013Sb.

Po prostudování celé problematiky a po shromáždění nezbytných podkladů vydává orgán ochrany přírody toto rozhodnutí:

Účastníci řízení podle §27 odst.1 správního řádu:

- PROJEKTY VODAM s.r.o., Galašova 158, 753 01 Hranice, zast. SMPr zast. primátorem, zast. ing. Pinkasovou ID zdau7fz
- Stat. město Přerov, zast. primátorem, zast. ing. Pinkasovou, Bratrská 34, 750 11 Přerov
- Stat. město Přerov, zast. primátorem, zast. ing. H. Hubáčkovou, Bratrská 34, 750 11 Přerov

M a g i s t r á t m ě s t a P ř e r o v a, odbor stavebního úřadu a životního prostředí jako orgán ochrany přírody příslušný podle §7 odst.2, §61 odst.1 písm. a) a §102 zákona č. 128/2000Sb., o obcích, ve znění pozdějších právních předpisů, a podle ust. §76 odst 1 písm a) zákona ČNR č. 114/1992Sb., o ochraně přírody a krajiny, ve znění pozdějších právních předpisů (dále jen zákon č. 114/1992Sb.), v souladu s ust. §67 zákona č. 500/2004., správního řádu, ve znění pozdějších právních předpisů, **v y d á v á** podle ust. §8 odst. 1 zákona č. 114/1992Sb. **r o z h o d n u t í** s tím, že

p o v o l u j e

žadatelé kácení následujících dřevin na p.č. 1144, 317/2, 1251, 1253 vše k.ú. Čekyně a p.č. 13 k.ú. Penčice – v trase stavby „Kanalizace a ČOV Čekyně, Penčice“, vše ve vlastnictví žadatele:

- p.č. 1144 k.ú. Čekyně, ve vlastnictví žadatele – kácení 2 ks jabloň (87, 94 cm) podléhající povinnosti vydání povolení k jejich kácení podle vyhl. č. 189/2013Sb.; dřeviny rostou v místě plánované výstavby ČOV;
- p.č. 317/2 k.ú. Čekyně, ve vlastnictví žadatele – kácení 1 ks javor (84 cm), 1 ks bříza (96 cm), 1 ks smrk (143 cm) podléhající povinnosti vydání povolení k jejich kácení podle vyhl. č. 189/2013Sb.; dřeviny rostou v místě plánované výstavby kanalizační stoky A-7-2;
- p.č. 1251 k.ú. Čekyně, ve vlastnictví žadatele – kácení 139 m² zapojeného náletového porostu (vr, tp, db, hb) podléhající povinnosti vydání povolení k jejich kácení podle vyhl. č. 189/2013Sb.; dřeviny rostou v místě plánované výstavby kanalizační stoky V-1;
- p.č. 1253 k.ú. Čekyně, ve vlastnictví žadatele – kácení 277 m² zapojeného náletového porostu (vr, tp, db, hb) podléhající povinnosti vydání povolení k jejich kácení podle vyhl. č. 189/2013Sb.; dřeviny rostou v místě plánované výstavby kanalizační stoky V-1;
- p.č. 13 k.ú. Čekyně, ve vlastnictví žadatele – kácení 2 ks smrk (94, 105 cm) podléhající povinnosti vydání povolení k jejich kácení podle vyhl. č. 189/2013Sb.; dřeviny rostou v místě plánované výstavby kanalizační stoky B-5;

a to za následujících podmínek:

- kácení bude realizováno po vydání pravomocného stavebního povolení stavby, zásadně **mimo vegetační období (nejpozději do listopadu 2018)**.

Dále podle ust. §9 odst. 1 zákona č. 114/1992Sb. žadateli

u k l á d á

1. ke kompenzaci vzniklé ekologické újmy vzniklé pokácením výše uvedených dřevin **provedení adekvátní náhradní výsadby** za následujících podmínek:
 - náhradní výsadba bude provedena nahrazením stávajících stromů výsadbou **na pozemcích p.č. 1144 a 1158 k.ú. Čekyně**, vše ve vlastnictví žadatele s přihlédnutím k návrhu žadatele na vhodná místa v areálu ČOV a v zelené ploše podél trasy vyústění kanalizace z ČOV následovně:
 - na p.č. 1144 k.ú. Čekyně podél oplocení areálu ČOV výsadba **min. 50 ks habru** (*Carpinus betulus*), sazenice min. 40 cm, v podobě keřového živého plotu (spon cca 0,4 m), podle potřeby stříhaného;
 - na p.č. 1158 k.ú. Čekyně podél oplocení areálu ČOV výsadba **5 ks javoru babyka** (*Acer campestre* „Elsrijk“), sazenice min. 12-14 cm, v řadě ve sponu min. 5 m;
 - na p.č. 1158 k.ú. Čekyně v zelené ploše podél trasy vyústění kanalizace z ČOV mimo ochranné pásmo výsadba **10 ks javoru babyka** (*Acer campestre*), sazenice min. 12-14 cm, v řadě ve sponu min. 5 m;
 - náhradní výsadba bude provedena zásadně mimo vegetační období, nejpozději **do listopadu 2018**;
2. **povinnost následné péče** o vysazené dřeviny (mechanická ochrana před poškozením vč chráničky před poškozením sekačkami a zvěří, ruční obsikání sazenic, náhrada uhynulých jedinců, mechanická opora a **zejména zálivka** v teplém a suchém období) **po dobu 5 let** od provedení výsadby;
3. náhradní výsadba bude provedena v souladu s ČSN 83 9021;
4. náhradní výsadba bude zapracována do DSP stavby;
5. provedení náhradní výsadby bude oznámeno orgánu ochrany přírody.

O d ů v o d n ě n í

Orgán ochrany přírody obdržel žádost investora (SMPr zast. primátorem, zast. ing. Pinkasovou zastoupené adresátem na základě plné moci) o vydání povolení ke kácení dřevin rostoucích mimo les podle §8 odst. 1 zák. č. 114/1992Sb. na p.č. 1144, 317/2, 1251, 1253 vše k.ú. Čekyně a p.č. 13 k.ú. Penčice – z důvodu, že stromy rostou bezprostředně v trase stavby „Kanalizace a ČOV Čekyně, Penčice“. Uvědomil o záměru všechny známé možné účastníky řízení.

Žadatel doplnil podání na základě výzvy z 31.3.2017 o požadované podklady pro rozhodnutí dne 5.4.2017.

V termínu stanoveném ust. §70 zákona č. 114/1992Sb. se nepřihlásilo žádné občanské sdružení, čímž mu nebylo podle §70 odst. 3 zákona č. 114/1992Sb. přiznáno postavení účastníka řízení.

K dnešnímu dni orgán ochrany přírody neobdržel žádné další doplňující vyjádření.

Orgán ochrany přírody po seznámení se se záměrem žadatele s přihlédnutím k předloženým podkladům pro rozhodnutí dospěl k následujícímu závěru:

Předmětné stromy rostou dle DÚR stavby bezprostředně v trase stavby „Kanalizace a ČOV Čekyně, Penčice“ a bránily by její realizaci. Kromě výše uvedených dřevin má dojít ke kácení řady dalších dřevin vč. náletových na uvedených pozemcích i jinde v trase stavby „Kanalizace a ČOV Čekyně, Penčice“. Ty však nepodléhají povinnosti vydání povolení k jejich kácení podle vyhl. č. 189/2013Sb.

Proto orgán ochrany přírody rozhodl tak, jak je ve výroku uvedeno, a kácení dřevin povolil.

Protože pokácením dřevin dojde k ekologické újmě, orgán ochrany přírody rozhodl v souladu se zákonem současně o uložení adekvátní náhradní výsadby ke kompenzaci vzniklé újmy tak, jak je ve výroku uvedeno, s cílem nahradit funkci odstraněné zeleně v místě stavby; v rozhodnutí přihlédl i k návrhu žadatele. Náhradní výsadba je uložena na pozemcích p.č. 1144 a 1158 k.ú. Čekyně, vše ve vlastnictví žadatele s přihlédnutím k návrhu žadatele na vhodná místa v areálu ČOV a v zelené ploše podél trasy vyústění kanalizace z ČOV mimo inženýrské sítě - celkem 50 ks habru (*Carpinus betulus*) v podobě keřového živého plotu a 5 ks javoru babyka (*Acer campestre* „Elsrijk“) – úzkokorunný kultivar s ohledem na prostorové podmínky v areálu ČOV a dalších 10 ks javoru babyka (*Acer campestre*) nejlépe v řadě podél trasy vyústění kanalizace z ČOV - jejich konkrétní umístění v ploše pozemku však nechává na žadateli.

Nesplnění podmínek náhradní výsadby včetně velikostí a sortimentu sazenic i kácení nad rámec povolení může být postiženo podle §88 odst. 1 zák. č. 114/1992Sb.

Poučení účastníků

Proti tomuto rozhodnutí lze podat odvolání, a to ve lhůtě 15dnů ode dne oznámení rozhodnutí. O odvolání rozhoduje Krajský úřad Olomouckého kraje, odbor životního prostředí a zemědělství. Odvolání se podává u Magistrátu města Přerova, odboru stavebního úřadu a životního prostředí (§81, §82 a §83 zákona č. 500/2004 Sb.).

RNDr. Tomáš Ehl v.r.
referent oddělení ochrany životního prostředí a
památkové péče

otisk úředního razítka

Za správnost vyhotovení: RNDr. Tomáš Ehl

Obdrží - na doručenkou do vlastních rukou:

- PROJEKTY VODAM s.r.o., Galašova 158, 753 01 Hranice, zast. SMPr zast. primátorem, zast. ing. Pinkasovou ID zdau7fz
- Stat. město Přerov, zast. primátorem, zast. ing. Pinkasovou, Bratrská 34, 750 11 Přerov
- Stat. město Přerov, zast. primátorem, zast. ing. H. Hubáčkovou, Bratrská 34, 750 11 Přerov

Magistrát města Přerova
Odbor stavebního úřadu a životního prostředí
Oddělení ochrany životního prostředí a památkové péče
Bratrská 34, 750 11 Přerov 2

pracoviště: Bratrská 34, telefon: +420 581 268 111 (ústředna), fax: +420 581 268 279

Spis.zn.: MMPř/047609/2017/STAV/ZP/Eh

V Přerově dne 20.4.2017

č.j.: MMPř/052884/2017/STAV/ZP/Eh

Sp. sk.zn.: 246.10. A5

Vyřizuje: RNDr. Tomáš Ehl

tel.: 581268220

e-mail: tomas.ehl@prerov.eu

PROJEKTY VODAM s.r.o.

ID zdau7fz

Galašova 158

753 01 Hranice

ROZHODNUTÍ

o povolení kácení dřevin podle §8 odst. 1 zákona č. 114/1992Sb. – kácení dřevin – „Kanalizace a ČOV Čekyně, Penčice“

Magistrát města Přerova, odbor stavebního úřadu a životního prostředí zahájil na žádost investora (SMPr zast. primátorem, zast. ing. Pinkasovou zastoupené adresátem na základě plné moci) řízení o vydání povolení ke kácení dřevin rostoucích mimo les podle ust. §8 odst. 1 zákona č. 114/1992Sb. v souvislosti s kácením dřevin na p.č. 1245 k.ú. Čekyně ve vlastnictví Olomouckého kraje – Správa silnic Olomouckého kraje, p.o. – se souhlasem vlastníka; „Kanalizace a ČOV Čekyně, Penčice“.

Káceno má být:

- p.č. 1245 k.ú. Čekyně, ve vlastnictví Olomouckého kraje – Správa silnic Olomouckého kraje, p.o. se souhlasem vlastníka – kácení 1 ks dub (143 cm) podléhající povinnosti vydání povolení k jejich kácení podle vyhl. č. 189/2013Sb.; dřevina roste v místě plánované výstavby kanalizační stoky VB-1;

Po prostudování celé problematiky a po shromáždění nezbytných podkladů vydává orgán ochrany přírody toto rozhodnutí:

Účastníci řízení podle §27 odst.1 správního řádu:

- PROJEKTY VODAM s.r.o., Galašova 158, 753 01 Hranice, zast. SMPr zast. primátorem, zast. ing. Pinkasovou ID zdau7fz
- Správa silnic Olomouckého kraje, p.o., Středisko údržby Jih, Kostelecká 912/55, 796 56 Prostějov ID ur4k8nn
- Stat. město Přerov, zast. primátorem, zast. ing. Pinkasovou, Bratrská 34, 750 11 Přerov
- Stat. město Přerov, zast. primátorem, zast. ing. H. Hubáčkovou, Bratrská 34, 750 11 Přerov

Magistrát města Přerova, odbor stavebního úřadu a životního prostředí jako orgán ochrany přírody příslušný podle §7 odst.2, §61 odst.1 písm. a) a §102 zákona č. 128/2000Sb., o obcích, ve znění pozdějších právních předpisů, a podle ust. §76 odst 1 písm a) zákona ČNR č. 114/1992Sb., o ochraně přírody a krajiny, ve znění pozdějších právních předpisů (dále jen zákon č. 114/1992Sb.), v souladu s ust. §67 zákona č. 500/2004., správního řádu, ve znění pozdějších právních předpisů, **v y d á v á** podle ust. §8 odst. 1 zákona č. 114/1992Sb. **r o z h o d n u t í** s tím, že

p o v o l u j e

žadateli kácení následujících dřevin v trase stavby „Kanalizace a ČOV Čekyně, Penčice“:

- p.č. 1245 k.ú. Čekyně, ve vlastnictví Olomouckého kraje – Správa silnic Olomouckého kraje, p.o. se souhlasem vlastníka – kácení 1 ks dub (143 cm) **podléhající** povinnosti vydání povolení k jejich kácení podle vyhl. č. 189/2013Sb.; dřevina roste v místě plánované výstavby kanalizační stoky VB-1;

a to za následujících podmínek:

- kácení bude realizováno po vydání pravomocného stavebního povolení stavby, zásadně **mimo vegetační období** (nejpozději **do listopadu 2018**).

Dále podle ust. §9 odst. 1 zákona č. 114/1992Sb. žadateli

u k l á d á

1. ke kompenzaci vzniklé ekologické újmy vzniklé pokácením výše uvedených dřevin **provedení adekvátní náhradní výsadby** za následujících podmínek:
 - náhradní výsadba bude provedena nahrazením stávajících stromů výsadbou **na pozemku p.č. 1158 k.ú. Čekyně**, ve vlastnictví žadatele v zelené ploše podél břehu Olešnice následovně:
 - na p.č. 1158 k.ú. Čekyně v zelené ploše podél břehu Olešnice výsadba **4 ks dub letní** (*Quercus robur*), sazenice min. 12-14 cm ve sponu min. 6 m, ve 2 řadách po obou stranách od trasy vyústění kanalizace z ČOV;
 - náhradní výsadba bude provedena zásadně mimo vegetační období, nejpozději **do listopadu 2018**;
2. **povinnost následné péče** o vysazené dřeviny (mechanická ochrana před poškozením vč chráničky před poškozením sekačkami a zvěří, ruční obsíkání sazenic, náhrada uhynulých jedinců, mechanická opora **a zejména zálivka** v teplém a suchém období) **po dobu 5 let** od provedení výsadby;
3. náhradní výsadba bude provedena v souladu s ČSN 83 9021;
4. náhradní výsadba bude zapracována do DSP stavby;
5. provedení náhradní výsadby bude oznámeno orgánu ochrany přírody.

O d ů v o d n ě n í

Orgán ochrany přírody obdržel žádost investora (SMPr zast. primátorem, zast. ing. Pinkasovou zastoupené adresátem na základě plné moci) o vydání povolení ke kácení dřevin rostoucích mimo les podle §8 odst. 1 zák. č. 114/1992Sb. na p.č. 1245 k.ú. Čekyně ve vlastnictví Olomouckého kraje – Správa silnic Olomouckého kraje, p.o. se souhlasem vlastníka – z důvodu, že strom roste

bezprostředně v trase stavby „Kanalizace a ČOV Čekyně, Penčice“. Uvědomil o záměru všechny známé možné účastníky řízení.

K dnešnímu dni orgán ochrany přírody neobdržel žádné další doplňující vyjádření.

Orgán ochrany přírody po seznámení se se záměrem žadatele s přihlédnutím k předloženým podkladům pro rozhodnutí dospěl k následujícímu závěru:

Předmětný strom roste dle DÚR stavby bezprostředně v trase stavby „Kanalizace a ČOV Čekyně, Penčice“ a bránil by její realizaci.

Proto orgán ochrany přírody rozhodl tak, jak je ve výroku uvedeno, a kácení dřevin povolil.

Protože pokácením dřeviny dojde k ekologické újmě, orgán ochrany přírody rozhodl v souladu se zákonem současně o uložení adekvátní náhradní výsadby ke kompenzaci vzniklé újmy tak, jak je ve výroku uvedeno, s cílem nahradit funkci odstraněné zeleně v místě stavby. Náhradní výsadba je uložena na pozemku p.č. 1158 k.ú. Čekyně, ve vlastnictví žadatele v zelené ploše podél břehu Olešnice po obou stranách trasy vyústění kanalizace z ČOV mimo inženýrské sítě - celkem 4 ks dub letní (*Quercus robur*) - jejich konkrétní umístění v ploše pozemku podél břehu však nechává na žadateli.

Nesplnění podmínek náhradní výsadby včetně velikosti a sortimentu sazenic i kácení nad rámec povolení může být postiženo podle §88 odst. 1 zák. č. 114/1992Sb.

P o u č e n í ú č a s t n í k ů

Proti tomuto rozhodnutí lze podat odvolání, a to ve lhůtě 15dnů ode dne oznámení rozhodnutí. O odvolání rozhoduje Krajský úřad Olomouckého kraje, odbor životního prostředí a zemědělství. Odvolání se podává u Magistrátu města Přerova, odboru stavebního úřadu a životního prostředí (§81, §82 a §83 zákona č. 500/2004 Sb.).

RNDr. Tomáš Ehl v.r.
referent oddělení ochrany životního prostředí a
památkové péče

otisk úředního razítka

Za správnost vyhotovení: RNDr. Tomáš Ehl

Obdrží - na doručenkou do vlastních rukou:

- PROJEKTY VODAM s.r.o., Galašova 158, 753 01 Hranice, zast. SMPr zast. primátorem,
zast. ing. Pinkasovou ID zdau7fz
- Správa silnic Olomouckého kraje, p.o., Středisko údržby Jih, Kostelecká 912/55, 796 56
Prostějov ID ur4k8nn
- SMPr – PRI, zde
- SMPr – MAJ, zde

Magistrát města Přerova
Odbor stavebního úřadu a životního prostředí
ODDĚLENÍ STAVEBNÍ ÚŘAD
Bratrská 34, 750 11 Přerov 2

Spis zn.: 2017/047105/STAV/SU/Sko
Č.j.: MMPř/055756/2017/Sko
Oprávněná úřední osoba: Bc. Kateřina Skoková
Telefon: 581 268 450
E-mail: katerina.skokova@prerov.eu

Přerov, dne 26.04.2017

Navrhovatel:

Statutární město Přerov, zastoupené Ing. Petrem Měřínským, náměstkem primátora, IČO 00301825, Bratrská 709/34, Přerov I-Město, 750 02 Přerov 2, které zastupuje PROJEKTY VODAM s.r.o., zastoupena Ing. Petrem Matuškou, jednatelem společnosti, IČO 26821443, Galašova 158, Hranice I-Město, 753 01 Hranice 1

Vyjádření ke kácení dřevin na silničním pozemku

Magistrát města Přerova, Odbor stavebního úřadu a životního prostředí, oddělení stavební úřad obdržel dne 07.04.2017 Vaši žádost o vyjádření ke kácení dřeviny na pozemku parc. č. 1245 v k. ú. Čekyně v rámci připravované stavby "*Kanalizace a ČOV Čekyně, Penčice*".

Z předloženého situačního nákresu je zřejmé, že se jedná o pokácení **1 ks dubu letního** o průměru kmene 143 cm měřeném 1,3 m nad zemí, nacházející se na silničním pozemku krajské silnice II/436 parc.č. 1245 v k. ú. Čekyně, jejímž vlastníkem je Olomoucký kraj. Souhlas Správy silnic Olomouckého kraje jako majetkového správce dotyčné krajské silnice byl vydán dne 05.04.2017 pod zn SSOK JH-7443/2017.

Magistrát města Přerova, Odbor stavebního úřadu a životního prostředí, oddělení stavební úřad, jako silniční správní úřad příslušný podle § 40 odst. 4 zákona č. 13/1997 Sb., o pozemních komunikacích, ve znění pozdějších předpisů (dále jen "zákon o pozemních komunikacích"), posoudil Vámi předloženou žádost, k níž byla přiložena situace s vyznačením místa dotčené silnice, na jejímž silničním pozemku se dřevina určená ke kácení nachází.

Vzhledem k výše uvedeným skutečnostem, silniční správní úřad v souladu s § 15 zákona o pozemních komunikacích a § 8 zákona č. 114/1992 Sb., o ochraně přírody a krajiny, ve znění pozdějších předpisů, **nemá námitek** proti pokácení výše uvedených dřevin. O povolení ke kácení dřevin je nutno požádat příslušný orgán ochrany přírody.

"otisk úředního razítka"

Bc. Kateřina Skoková
referentka oddělení stavebního úřadu

Obdrží:

PROJEKTY VODAM s.r.o., IDDS: zdau7fz

zastoupení pro: Statutární město Přerov, Bratrská 709/34, Přerov I-Město, 750 02 Přerov 2
Správa silnic Olomouckého kraje, p.o., Středisko údržby Jih, IDDS: ur4k8nn

Spis

Magistrát města Přerova
Odbor stavebního úřadu a životního prostředí
Oddělení ochrany životního prostředí a památkové péče
Bratrská 34, 750 11 Přerov 2

pracoviště: Bratrská 34, telefon: +420 581 268 111 (ústředna), fax: +420 581 268 279

Spis.zn.: MMPr/053130/2017/STAV/ZP/Eh

V Přerově dne 11.5.2017

č.j.: MMPr/062176/2017/STAV/ZP/Eh

Sp. sk.zn.: 246.10. A5

Vyřizuje: RNDr. Tomáš Ehl

tel.: 581268220

e-mail: tomas.ehl@prerov.eu

**Úřad pro zastupování státu ve věcech
majetkových**

ID c4nfs5n

úz. prac. Ostrava, odl. prac. Přerov

Bajákova 831/16

750 02 Přerov

ROZHODNUTÍ

o povolení kácení dřevin podle §8 odst. 1 zákona č. 114/1992Sb. – kácení dřevin – „Kanalizace a ČOV Čekyně, Penčice“

Magistrát města Přerova, odbor stavebního úřadu a životního prostředí zahájil na žádost vlastníka (ÚZSVM) řízení o vydání povolení ke kácení dřevin rostoucích mimo les podle ust. §8 odst. 1 zákona č. 114/1992Sb. v souvislosti s kácením dřevin na p.č. 708 k.ú. Penčičky – „Kanalizace a ČOV Čekyně, Penčice“.

Káceno má být:

- p.č. 708 k.ú. Penčičky, ve vlastnictví ÚZSVM – kácení 1 ks olše (trojkmen 78,92,96 cm) a 1 ks třešeň pt. (trojkmen 43,77,109 cm) podléhající povinnosti vydání povolení k jejich kácení podle vyhl. č. 189/2013Sb.; dřeviny rostou v místě plánované výstavby kanalizační stoky V-1;

Po prostudování celé problematiky a po shromáždění nezbytných podkladů vydává orgán ochrany přírody toto rozhodnutí:

Účastníci řízení podle §27 odst.1 správního řádu:

- Úřad pro zast. státu ve věcech majetk., úz. prac. Ostrava, odl. prac. Přerov, Bajákova 831/16, 750 02 Přerov
ID c4nfs5n
- Úřad pro zast. státu ve věcech majetk., Rašínovo nábřeží 390/42, Nové Město, 12800 Praha 2
ID 96vaa2e
- Stat. město Přerov, zast. primátorem, zast. ing. Pinkasovou, Bratrská 34, 750 11 Přerov
- Stat. město Přerov, zast. primátorem, zast. ing. H. Hubáčkovou, Bratrská 34, 750 11 Přerov

Magistrát města Přerova, odbor stavebního úřadu a životního prostředí jako orgán ochrany přírody příslušný podle §7 odst.2, §61 odst.1 písm. a) a §102 zákona č. 128/2000Sb., o obcích, ve znění pozdějších právních předpisů, a podle ust. §76 odst 1 písm a) zákona ČNR č. 114/1992Sb., o ochraně přírody a krajiny, ve znění pozdějších právních předpisů (dále jen zákon č. 114/1992Sb.), v souladu s ust. §67 zákona č. 500/2004., správního řádu, ve znění pozdějších právních předpisů, **v y d á v á** podle ust. §8 odst. 1 zákona č. 114/1992Sb. **r o z h o d n u t í** s tím, že

p o v o l u j e

žadateli kácení následujících dřevin v trase stavby „Kanalizace a ČOV Čekyně, Penčice“:

- p.č. 708 k.ú. Penčičky, ve vlastnictví ÚZSVM – kácení 1 ks olše (trojkmen 78,92,96 cm) a 1 ks třešeň pt. (trojkmen 43,77,109 cm) podléhající povinnosti vydání povolení k jejich kácení podle vyhl. č. 189/2013Sb.; dřeviny rostou v místě plánované výstavby kanalizační stoky V-1;

a to za následujících podmínek:

- kácení bude realizováno po vydání pravomocného stavebního povolení stavby, zásadně **mimo vegetační období (nejpozději do listopadu 2018)**.

Dále podle ust. §9 odst. 1 zákona č. 114/1992Sb. žadateli

u k l á d á

1. ke kompenzaci vzniklé ekologické újmy vzniklé pokácením výše uvedených dřevin **provedení adekvátní náhradní výsadby** za následujících podmínek:
 - náhradní výsadba bude provedena nahrazením stávajících stromů výsadbou **na pozemku p.č. 1158 k.ú. Čekyně**, ve vlastnictví žadatele v zelené ploše podél břehu Olešnice následovně:
 - na p.č. 1158 k.ú. Čekyně v zelené ploše při břehu Olešnice výsadba **4 ks dub letní** (*Quercus robur*), sazenice min. 12-14 cm ve sponu min. 6 m, po obou stranách od trasy vyústění kanalizace z ČOV mimo inženýrské sítě; výsadba doplní výsadbu již uloženou k realizaci na této ploše v rámci stavby „Kanalizace a ČOV Čekyně, Penčice“;
 - náhradní výsadba bude provedena zásadně mimo vegetační období, nejpozději **do listopadu 2018**;
2. **povinnost následné péče** o vysazené dřeviny (mechanická ochrana před poškozením vč chráničky před poškozením sekačkami a zvěří, ruční obsíkání sazenic, náhrada uhynulých jedinců, mechanická opora **a zejména zálivka** v teplém a suchém období) **po dobu 5 let** od provedení výsadby;
3. náhradní výsadba bude provedena v souladu s ČSN 83 9021;
4. náhradní výsadba bude zapracována do DSP stavby;
5. provedení náhradní výsadby bude oznámeno orgánu ochrany přírody.

O d ů v o d n ě n í

Orgán ochrany přírody obdržel žádost vlastníka (ÚZSVM) o vydání povolení ke kácení dřevin rostoucích mimo les podle §8 odst. 1 zák. č. 114/1992Sb. na p.č. 708 k.ú. Penčičky ve vlastnictví ÚZSVM – z důvodu, že strom roste bezprostředně v trase stavby „Kanalizace a ČOV Čekyně,

Penčice“. Uvědomil o záměru všechny známé možné účastníky řízení.

K dnešnímu dni orgán ochrany přírody neobdržel žádné další doplňující vyjádření.

Orgán ochrany přírody po seznámení se se záměrem žadatele s přihlédnutím k předloženým podkladům pro rozhodnutí dospěl k následujícímu závěru:

Předmětné stromy rostou dle DÚR stavby bezprostředně v trase stavby „Kanalizace a ČOV Čekyně, Penčice“ a bránily by její realizaci.

Proto orgán ochrany přírody rozhodl tak, jak je ve výroku uvedeno, a kácení dřevin povolil.

Protože pokácením dřeviny dojde k ekologické újmě, orgán ochrany přírody rozhodl v souladu se zákonem současně o uložení adekvátní náhradní výsadby ke kompenzaci vzniklé újmy tak, jak je ve výroku uvedeno, s cílem nahradit funkci odstraněné zeleně v místě stavby. Náhradní výsadba je uložena na pozemku p.č. 1158 k.ú. Čekyně, ve vlastnictví žadatele v zelené ploše při břehu Olešnice po obou stranách trasy vyústění kanalizace z ČOV mimo inženýrské sítě - celkem 4 ks dub letní (*Quercus robur*) - jejich konkrétní umístění v ploše pozemku podél břehu však nechává na žadateli, resp. investorovi, který ji zapracuje do DSP stavby.

Nesplnění podmínek náhradní výsadby včetně velikosti a sortimentu sazenic i kácení nad rámec povolení může být postiženo podle §88 odst. 1 zák. č. 114/1992Sb.

P o u č e n í ú č a s t n í k ů

Proti tomuto rozhodnutí lze podat odvolání, a to ve lhůtě 15dnů ode dne oznámení rozhodnutí. O odvolání rozhoduje Krajský úřad Olomouckého kraje, odbor životního prostředí a zemědělství. Odvolání se podává u Magistrátu města Přerova, odboru stavebního úřadu a životního prostředí (§81, §82 a §83 zákona č. 500/2004 Sb.).

RNDr. Tomáš Ehl v.r.
referent oddělení ochrany životního prostředí a
památkové péče

otisk úředního razítka

Za správnost vyhotovení: RNDr. Tomáš Ehl

Obdrží - na doručenkou do vlastních rukou:

- Úřad pro zast. státu ve věcech majetk., úz. prac. Ostrava, odl. prac. Přerov, Bajákova 831/16,
750 02 Přerov ID c4nfs5n
- Úřad pro zast. státu ve věcech majetk., Rašínovo nábřeží 390/42, Nové Město, 12800 Praha 2
ID 96vaa2e
- Stat. město Přerov, zast. primátorem, zast. ing. Pinkasovou, Bratrská 34, 750 11 Přerov
- Stat. město Přerov, zast. primátorem, zast. ing. H. Hubáčkovou, Bratrská 34, 750 11 Přerov

Na vědomí:

- PROJEKTY VODAM s.r.o., Galašova 158, 753 01 Hranice, zast. SMPr zast. primátorem,
zast. ing. Pinkasovou ID zdau7fz

Magistrát města Přerova
Odbor stavebního úřadu a životního prostředí
Oddělení ochrany životního prostředí a památkové péče
RNDr. Pavel Juliš - vedoucí odboru
Bratrská 34
750 11 Přerov 2

pracoviště: Bratrská 34
tel.: +420 581 268 111 – ústředna
fax: +420 581 268 279
www.prerov.eu

PROJEKTY VODAM s.r.o.
Galašova 158
753 01 Hranice

Váš dopis č.j./Ze dne Sp.zn.: MMPr/036490/2017/STAV/ZP/Eh Vyřizuje: RNDr. Tomáš Ehl Přerov 30.3.2017
č.j.: MMPr/036490/2017/STAV/ZP/Eh Tel.: 581 268 220
Sp. sk. zn.: 246.4 V5 E-mail: tomas.ehl@prerov.eu

Věc: Závazné stanovisko orgánu ochrany přírody podle §4 odst. 2 zákona č.114/1992Sb. – „Kanalizace a ČOV Čekyně, Penčice“

Magistrát města Přerova, odbor stavebního úřadu a životního prostředí obdržel žádost investora (SMPr zast. primátorem, zast. ing. Pinkasovou zastoupené adresátem na základě plné moci) o vydání závazného stanoviska podle ust. §4 odst. 2 zákona ČNR č. 114/1992Sb. v souvislosti se záměrem realizace stavby „Kanalizace a ČOV Čekyně, Penčice“.

Stavbou mají být dotčeny vodoteče Olešnice a Čekyňský pot. vč. přítoků - recipient, jejich břehové a doprovodné porosty, a dále okrajové části lesních pozemků, tj. významné krajinné prvky podle §3 písm. b) zákona ČNR č. 114/1992Sb., které všechny jsou současně prvky ÚSES dle platného územního plánu; v prostoru pod ČOV bude koryto vodoteče Olešnice dotčeno pouze výpustným objektem.

Magistrát města Přerova, odbor stavebního úřadu a životního prostředí jako orgán ochrany přírody příslušný podle §7 odst.2, §61 odst.1 písm. c), §66 a §102 zákona č. 128/2000Sb., o obcích, ve znění pozdějších právních předpisů, podle §2 zákona č.314/2002Sb., o stanovení obcí s pověřeným úřadem a stanovení obcí s rozšířenou působností a §20 vyhl. MV č.388/2002Sb., o stanovení správních obvodů obcí s pověřeným obecním úřadem a obcí s rozšířenou působností a podle ust. §77 zákona ČNR č. 114/1992Sb., o ochraně přírody a krajiny, ve znění pozdějších právních předpisů (dále jen zákon č. 114/1992Sb.), v souladu s ust. §149 zákona č. 500/2004 Sb., o správním řízení, ve znění pozdějších právních předpisů, **v y d á v á** žadateli podle ust. §4 odst. 2 zákona ČNR č. 114/1992Sb. **z á v a z n é s t a n o v i s k o** s tím, že

s o u h l a s í

s provedením zásahu do významného krajinného prvku spočívajícího v umístění stavby „Kanalizace a ČOV Čekyně, Penčice“ dle DÚR 02.373 „Kanalizace a ČOV Čekyně, Penčice, PROJEKTY VODAM s.r.o., Hranice 11/2016“.

Souhlasné závazné stanovisko je podmíněno provedením zásahu za předpokladu splnění

následujících podmínek:

- překonání vodoteče Olešnice bude řešeno
 - v místě křížení (1) stokou B-5 v k.ú. Penčice bezvýkopovou technologií (protlakem) bez zásahu do břehů, břehových porostů a koryta s přesahem od břehové hrany min. 6 m; nezbytný zásah do dřevin bude možný pouze v místě zápichové jámy;
 - v místě křížení (3) stokou V-1 v k.ú. Penčičky bezvýkopovou technologií (protlakem) bez zásahu do břehů, břehových porostů a koryta s přesahem od břehové hrany min. 6 m; nezbytný zásah do dřevin bude možný pouze v místě zápichové jámy;
 - v místě křížení (4) tlakovou přípojkou ke koupališti v k.ú. Penčičky bezvýkopovou technologií (protlakem) bez zásahu do břehů, břehových porostů a koryta s přesahem od břehové hrany min. 6 m; nezbytný zásah do dřevin bude možný pouze v místě zápichové jámy;
- překonání 2 bezejmenných přítoků Olešnice bude řešeno
 - v místě křížení (2 a 5) stokou V-1 v k.ú. Penčičky a Čekyně překopem; nezbytný zásah do koryta a dřevin vč. opevnění dna koryta bude možný pouze v místě překopu;
- překonání vodoteče Čekyňský pot. vč. přítoků a zatrubněných částí bude řešeno
 - v místě křížení vodoteče (6,7,8) v k.ú. Čekyně stokou V-1, A-1 překopem; nezbytný zásah do koryta a dřevin vč. opevnění dna koryta bude možný pouze v místě překopu;
 - v místě křížení zatrubněných částí (9-15) v k.ú. Čekyně stokou A, A-2, A-5, A-7 překopem; nezbytný zásah do koryta a dřevin vč. opevnění dna koryta bude možný pouze v místě překopu;
- prostor dotčený protlakem nebo překopem a odstraněním dřevin bude vždy uveden do původního stavu, zatravněn vhodným travním semenem a osázen novými geograficky původními druhy dřevin – řešeno bude v DSP stavby;
- dotčení lesních ploch bude řešeno dočasným záborem
 - na pozemku p.č. 260 k.ú. Čekyně, který je biocentrem v rámci ÚSES dle platné ÚPD, pouze v místě stávajících pojízdných cest bez zásahu do dřevinné vegetace;
 - na pozemcích p.č. 134/1 k.ú. Penčičky, p.č. 1228 k.ú. Čekyně pouze v okrajové části porostu, místo zásahu bude v prostoru dotčeném stavební činností a odstraněním dřevin uvedeno do původního stavu, zatravněno vhodným travním semenem a osázeno novými geograficky původními druhy dřevin - stromy a keři; řešeno bude v DSP stavby;
- vodoteč Olešnice bude v místě umístění odpadu z ČOV v k.ú. Čekyně dotčena výhradně samotným vyústním objektem na LB s jeho opevněním max. 2 m na obě strany od vyústi;
- areál ČOV v nivě Olešnice v k.ú. Čekyně bude oplocený; pro úpravu areálu bude provedena jeho vegetační úprava s použitím výhradně geograficky původních druhů dřevin – stromů i keřů podél oplocení; návrh ozelenění bude projednán s orgánem ochrany přírody; řešeno bude v DSP stavby;

Orgán ochrany přírody po seznámení se se záměrem žadatele a se situací na místě s přihlédnutím k předloženým podkladům pro rozhodnutí vyhověl žadateli a vydává souhlasné stanovisko k zásahu do významného krajinného prvku s tím, že souhlas podmiňuje respektováním ve výroku uvedených

podmínek, které vychází z předložené DÚR a které mají minimalizovat provedený zásah do významného krajinného prvku a současně přispějí k urychlenému zapojení předmětné aktivity do krajiny a k regeneraci ekostabilizujících funkcí významného krajinného prvku. Dotčené území je součástí významného krajinného prvku ve smyslu ust. §3 písm. b) zákona č. 114/1992Sb. a vesměs i součástí ÚSES dle platného územního plánu. Porosty v nivě tvoří spolu s vodotečí jeden celek a refugium spolu s významnou migrační trasou celé řady rostlinných a živočišných druhů.

Orgán ochrany přírody stanovuje podmínky, jejichž dodržení má zajistit, aby vliv zásahu do biologických, migračních a krajinotvorných funkcí břehového porostu byl minimalizován.

Orgán ochrany přírody vydává toto závazné stanovisko v souladu s §149 zák. 500/2004Sb. po prostudování nezbytných podkladů, zejm. projektové dokumentace záměru, jako podklad pro vydání povolení stavebního, resp. vodoprávního úřadu. Příslušný úřad ve svém povolení zařadí obsah souhlasného závazného stanoviska včetně výše uvedených podmínek mezi stanovení podmínek, za kterých se činnost povoluje podle ust. §5 písm.f) vyhl. č. 432/2001Sb., a to pouze v případě, že toto závazné stanovisko povolení činnosti nevylučuje.

Toto rozhodnutí nenahrazuje postup týkající se vlastního kácení dřevin podle ust. §8 zákona č. 114/1992Sb. a posledního znění vyhl. č. 189/2013Sb.

RNDr. Tomáš Ehl v.r.
referent oddělení ochrany životního prostředí a
památkové péče

Za správnost vyhotovení: RNDr. Tomáš Ehl

Na vědomí:

- SMPr – PRI, zde
- SMPr – MAJ, zde
- Povodí Moravy, s.p., Dřevařská 11, 601 75 Brno ID m49t8gw
- Úřad pro zastupování státu ve věcech majetkových, Rašínovo nábřeží 390/42, 128 00, Praha 2 ID 96vaa2e
- Správa silnic Olomouckého kraje, p.o., Lipenská 120, 772 11 Olomouc ID ur4k8nn
- Moravský ornitologický spolek, SM pob. ČSO, Bezručova 10, Přerov ID xb28qw7
- Změna pro život z.s., Na vyhlídce 1556/1, 763 01 Havířov ID 5ydswe6
- Lužňáci, z.s., Nádražní 645, 768 11 Chropyně ID 5hc8mwe
- Westerňáci, z.s., Nádražní 645, 768 11 Chropyně ID 5hc8mwe

Magistrát města Přerova
Odbor stavebního úřadu a životního prostředí
Oddělení ochrany životního prostředí a památkové péče
Bratrská 34
750 11 Přerov 2

pracoviště: Bratrská 34
tel.: +420 581 268 111 – ústředna
fax: +420 581 268 279
www.prerov.eu

FRANCO DE POISD'EAU&CIE
akciová společnost
Trojská 629/116
Troja
171 00 Praha 7
IČ 26432226

Váš dopis č.j./Ze dne	Spis.zn.:	Vyřizuje:	Přerov,
/23.01.2017	MMPř/012539/2017/STAV/ZP/Bř	Tel.: 581 268 248	01.03.2017
	č.j.:	E-mail: josef.brezina@prerov.eu	
	MMPř/028602/2017/STAV/ZP/Bř		
	Sp. sk. zn.: 411.3 A10		

ZÁVAZNÉ STANOVISKO č. 10/2017

k uložení potrubí stoky A-2 DN 250 nově navrhované kanalizace na pozemku parc. č. 261, katastrální území Čekyně

Magistrát města Přerova, Odbor stavebního úřadu a životního prostředí, obdržel dne 26.01.2017 ve smyslu ustanovení §14, odst. 1 zákona č.20/1987 Sb., o státní památkové péči, ve znění pozdějších předpisů (dále jen „zákon o státní památkové péči“) žádost společnosti FRANCO DE POISD'EAU&CIE akciová společnost, IČ 26432226, zastoupené Ing. Františkem Pivodou, předsedou představenstva, Trojská 629/116, Troja, 171 00 Praha 7, o vydání závazného stanoviska k uložení potrubí stoky A-2 DN 250 nově navrhované kanalizace na pozemku parc. č. 261, katastrální území Čekyně, jako součásti celkového nového odkanalizování obce, a to ve smyslu podané žádosti, doplněné projektovou dokumentací pro územní řízení „Kanalizace a ČOV Čekyně, Penčice“, kterou vypracovala firma PROJEKTY VODAM s.r.o., IČ 26821443, zastoupená Ing. Petrem Matuškou, jednatelem firmy, Galašova 158, 753 01 Hranice, 11/2016.

Pozemek parc. č. 261 je součástí areálu nemovité kulturní památky – zámku čp. 1 s areálem parku, náhrobníkem, ohradní zdí a hospodářskou budovou (ovčínem) na pozemcích parc. č. 1/1, 1/2, 2/1, 2/2 a 4/1 (nově 261, 262, 263, 264) v katastrálním území Čekyně. Územní rozhodnutí č. 2/98 bylo vydáno Okresním úřadem Přerov, referátem kultury dne 15.4.1998 pod č.j.: RK 18/98 a je vedeno pod identifikačním číslem 1994014 a číslem rejstříku 3006.

Magistrát města Přerova, Odbor stavebního úřadu a životního prostředí, jako orgán státní památkové péče příslušný podle §10 a § 11 odst.1, písm.b) zákona č. 500/2004, správní řád, §29 odst.2 písm.e) zákona č. 20/1987 Sb., o státní památkové péči, §7 odst.2, §61 odst.1,

písm.c) a §66 zákona č.128/2000 Sb., o obcích (obecní zřízení), ve znění pozdějších předpisů, v souladu s ustanovením §2 zákona č.314/2002 Sb., o stanovení obcí s pověřeným obecním úřadem a stanovení obcí s rozšířenou působností, **vydává** v souladu s §14 odst.3 zákona o státní památkové péči, ve znění pozdějších právních předpisů, dle ust. § 149 odst. 1 zákona č. 500/2004 Sb., správní řád, **toto**

závazné stanovisko:

Magistrát města Přerova, Odbor stavebního úřadu a životního prostředí, rozhodl, že uložení potrubí stoky A-2 DN 250 nově navrhované kanalizace na pozemku parc. č. 261, katastrální území Čekyně, jako součásti celkového nového odkanalizování obce, a to ve smyslu podané žádosti, doplněné projektovou dokumentací pro územní řízení „Kanalizace a ČOV Čekyně, Penčice“, kterou vypracovala firma PROJEKTY VODAM s.r.o., IČ 26821443, zastoupená Ing. Petrem Matušskou, jednatelem firmy, Galašova 158, 753 01 Hranice, 11/2016

je přípustná.

Pro provedení prací správní orgán stanoví dle 14 odst. 3 zákona o státní památkové péči tuto podmínku:

- Navržená trasa přes pozemek parc. č. 261 bude blíže k pozemku parc. č. 443 zalomena aby byla umožněna případná rekonstrukce historického záhonu – viz zakres jako nedílná součást závazného stanoviska.

O d ů v o d n ě n í :

Správní orgán obdržel dne 26.01.2017 žádost společnosti FRANCO DE POISD'EAU&CIE akciová společnost, IČ 26432226, zastoupené Ing. Františkem Pivodou, předsedou představenstva, Trojská 629/116, Troja, 171 00 Praha 7, o vydání závazného stanoviska k uložení potrubí stoky A-2 DN 250 nově navrhované kanalizace na pozemku parc. č. 261, katastrální území Čekyně, jako součásti celkového nového odkanalizování obce, a to ve smyslu podané žádosti, doplněné projektovou dokumentací pro územní řízení „Kanalizace a ČOV Čekyně, Penčice“, kterou vypracovala firma PROJEKTY VODAM s.r.o., IČ 26821443, zastoupená Ing. Petrem Matušskou, jednatelem firmy, Galašova 158, 753 01 Hranice, 11/2016.

Pozemek parc. č. 261 je součástí areálu nemovité kulturní památky – zámku čp. 1 s areálem parku, náhrobníkem, ohradní zdí a hospodářskou budovou (ovčínem) na pozemcích parc. č. 1/1, 1/2, 2/1, 2/2 a 4/1 (nově 261, 262, 263,264) v katastrálním území Čekyně. Územní rozhodnutí č. 2/98 bylo vydáno Okresním úřadem Přerov, referátem kultury dne 15.4.1998 pod č.j.: RK 18/98 a je vedeno pod identifikačním číslem 1994014 a číslem rejstříku 3006.

Ve smyslu podané žádosti, doplněné příslušnou projektovou dokumentací, se jedná o vybudování liniové stavby - kanalizace a ČOV v místní části Přerova VII-Čekyně a místní části Přerova XII-Penčice na čtyřech katastrálních územích – Čekyně, Lhotka u Přerova, Penčičky a Penčice. Stavbou bude dotčen pozemek parc. č. 261, jež je součástí areálu nemovité kulturní. Potrubí stoky navrhované kanalizace bude vedeno při západní straně pozemku parc. č. 261 a svým zalomením bude kopírovat západní hranici parcely.

Správní orgán požádal dne 22.06.2016 v souladu s ustanovením §14 odst.6 zákona o státní památkové péči, o písemné vyjádření Národní památkový ústav, územní odborné pracoviště v Olomouci. Odborná organizace doručila správnímu orgánu v určené lhůtě písemné vyjádření dne 27.07.2016 pod svým č.j. NPÚ-391/50642/2016, ve kterém sdělila:

„Realizací navrhovaných prací budou negativně dotčeny zájmy státní památkové péče.“

Specifikace navrhovaných prací, obsažených v žádosti, písemné vyjádření Národního

památkového ústavu, ú.o.p. v Olomouci, i povědomí správního orgánu o hodnotách památkově chráněného území a dále hodnotách území jako takového, byly dostatečnými podklady, které dovedly orgán státní památkové péče k vydání závazného stanoviska, kterým je provedení navrhovaných prací z hlediska zájmů chráněných památkovou péčí přípustné.

Po prostudování žádosti, na základě podrobné znalosti místa a po posouzení žádosti vlastníka z širšího hlediska ve svém vyhodnocení podané žádosti, doplněné příslušnou projektovou dokumentací, správní orgán provedení prací z výše uvedených důvodů odsouhlasil s tím, že stanovil podmínku pro provedení stavby, a to odklon trasy do mírného zalomení, které umožní případnou potencionální rekonstrukci historického záhonu. Po konzultaci odborné organizace byla trasa akceptována a upravena zpracovatelem projektové dokumentace.

P o u č e n í ž a d a t e l e :

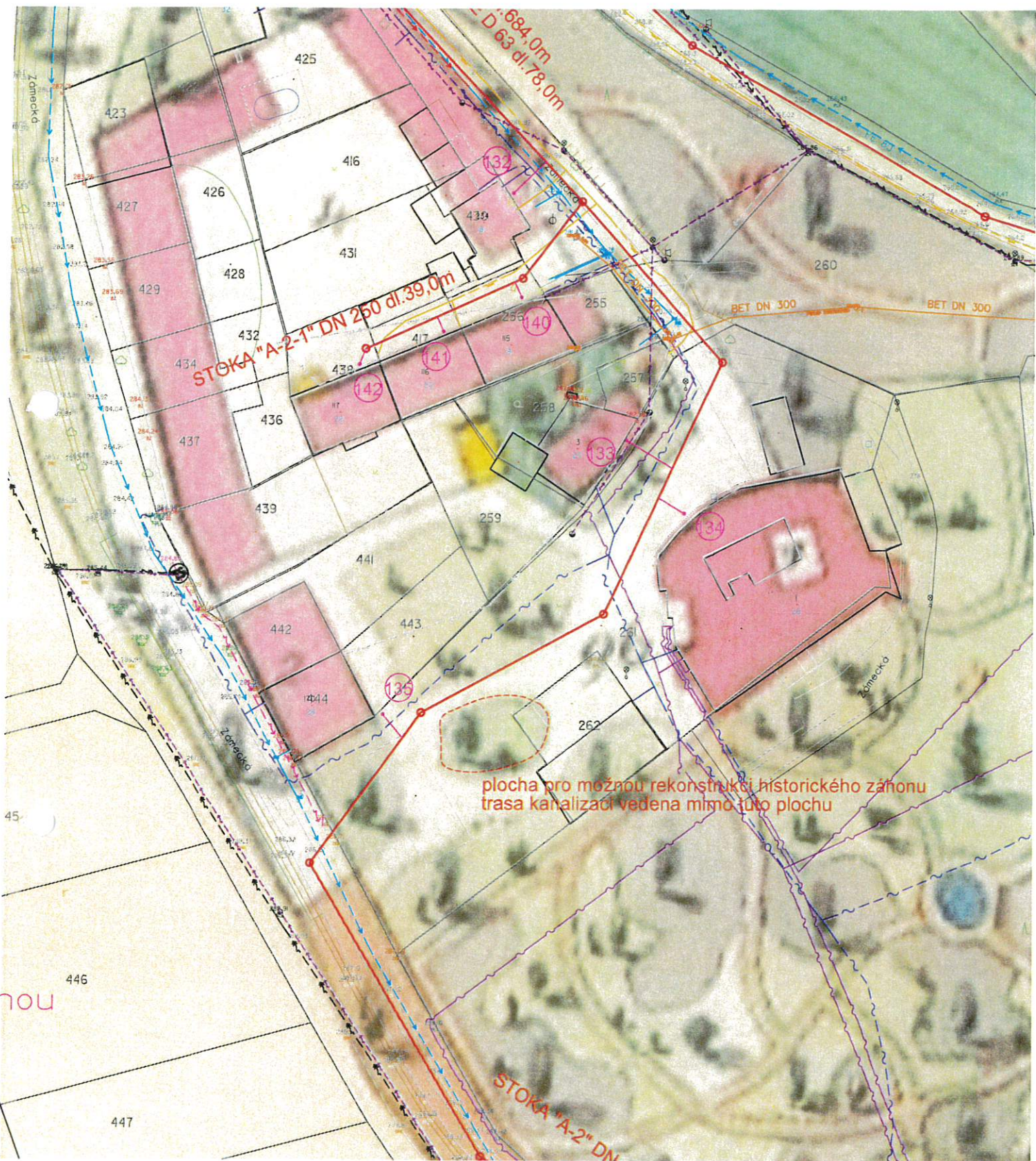
Toto závazné stanovisko je úkon učiněný správním orgánem na základě zákona o státní památkové péči č. 20/1987 Sb., ve znění pozdějších právních předpisů. Není samostatným rozhodnutím ve správním řízení a jeho obsah je závazný pro výrokovou část rozhodnutí správního orgánu (stavebního úřadu).

Ing. Josef Březina
oddělení ochrany životního prostředí
a památkové péče

Přílohy: Upravený zakres trasy

Obdrží: FRANCO DE POISD'EAU&CIE a. s., Trojská 629/116, Troja, 171 00 Praha 7 (DS)

Na vědomí: Národní památkový ústav, ú.o.p. v Olomouci, Horní náměstí 25, Olomouc (DS)
Městský úřad Přerov, SÚ, Bratrská 34, 750 02 Přerov, Ing. J. Wagnerová (zde)



Magistrát města Přerova

Odbor stavebního úřadu a životního prostředí

ODDĚLENÍ VODNÍHO HOSPODÁŘSTVÍ A

ZEMĚDĚLSTVÍ

Bratrská 34

750 11 Přerov 2

tel.: +420 581 268 111 – ústředna

fax: +420 581 268 517

www.prerov.eu

PROJEKTY VODAM s.r.o.

Galašova 158

753 01 Hranice

(DS)

Váš dopis č.j./Ze dne Naše č.j.:

MMPPr/036487/2017/STAV/ZEM/Ha

Vyřizuje: Ing. Havlíčková Jitka

Přerov

Tel.: 581 268 539

28.03.2017

E-mail: jitka.havlickova@prerov.eu

„Kanalizace a ČOV Čekyně, Penčice“ - vyjádření k návrhu trasy liniové stavby dle § 7 odst. 4 zák. č. 334/1992 Sb., ve znění pozdějších předpisů

Magistrát města Přerova, odbor stavebního úřadu a životního prostředí obdržel žádost společnosti PROJEKTY VODAM s.r.o., Galašova 158, 753 01 Hranice o vyjádření k návrhu trasy liniové stavby přes zemědělské pozemky pro výše uvedenou akci. Jedná se o realizaci nové kanalizace a ČOV, pomocí které bude zajištěno odkanalizování místních částí Přerova – Čekyně a Penčice. Vlastní stavba je liniového charakteru a bude realizována v trase dle předloženého zákresu v katastrální mapě, zpracovaného žadatelem. Investorem stavby je: Statutární město Přerov, Bratrská 709/34, 750 11 Přerov, IČ 00301825.

Magistrát města Přerova, odbor stavebního úřadu a životního prostředí, jako orgán státní správy věcně příslušný podle ust. § 66 zákona č. 128/2000 Sb., v platném znění, dle § 20 vyhlášky MV ČR č. 388/2002 Sb., o stanovení správních obvodů obcí s pověřeným obecním úřadem a obcí s rozšířenou působností a podle ust. § 15 písm. i) zákona ČNR č. 334/1992 Sb., o ochraně zemědělského půdního fondu, ve znění pozdějších předpisů (dále jen zákon), vydává v souladu s ustanovením § 154 a násl. zákona č. 500/2004 Sb., o správním řízení (správní řád), ve znění pozdějších právních předpisů a dle ust. § 7 odst. 4 zákona po posouzení žadatelů, kterým je společnost PROJEKTY VODAM s.r.o., Galašova 158, 753 01 Hranice následující vyjádření:

S výše uvedenou stavbou, která bude realizována v trase a způsobem dle předloženého zákresu v katastrální mapě, zpracovaného společností PROJEKTY VODAM s.r.o., Galašova 158, 753 01 Hranice

- v kat. území Penčice, parcelní číslo 215 (zahrada), 214 (zahrada), 13 (trvalý travní porost), 209 (orná půda), 208 (orná půda) a 98 (zahrada), v kat. území Penčičky, parcelní číslo 198 (trvalý travní porost), 645 (trvalý travní porost) a 640 (trvalý travní porost) a v kat. území Čekyně, parcelní číslo 1158 (orná půda), 1144 (orná půda), 601 (trvalý travní porost), 94 (ovocný sad), 197 (zahrada), 656 (zahrada), 634 (trvalý travní porost), 314/1 (zahrada) a 314/2 (zahrada)

souhlasíme při splnění následujících opatření k zajištění ochrany zemědělského půdního fondu:

Investor je povinen:

- a) provádět práce na pozemcích především v době vegetačního klidu a po jejich skončení uvést dotčené plochy do původního stavu
- b) provádět práce tak, aby na zemědělském půdním fondu a jeho vegetačním krytu došlo k co nejmenším škodám
- c) projednat včas zamýšlené provádění prací s vlastníkem dotčené půdy, nebo jinou osobou oprávněnou tuto zemědělskou půdu užívat.

Toto vyjádření nenahrazuje souhlasy a stanoviska vydávaná jinými orgány podle zvláštních předpisů. Je předběžnou informací podle správního řádu k podmínkám pro vydání souhlasu k odnětí zemědělské půdy ze ZPF a je vydáno pouze pro účely citované stavby. Neřeší majetkoprávní ani užívatelské vztahy k dotčeným pozemkům.

Pokud si práce spojené s realizací vedení vyžádají odnětí zemědělského půdního fondu na dobu delší než jeden rok včetně doby potřebné k uvedení dotčených ploch do původního stavu, jsou provozovatelé těchto prací povinni požádat orgán ochrany zemědělského půdního fondu o souhlas k odnětí půdy ze zemědělského půdního fondu podle § 9 zákona č. 334/1992 Sb., o ochraně zemědělského půdního fondu, v platném znění.

(otisk úředního razítka)

Ing. Jitka Havličková
referentka oddělení vodního
hospodářství a zemědělství

Rozdělovník:

- PROJEKTY VODAM s.r.o., Galašova 158, 753 01 Hranice - DS
- MMPr, stavební úřad - elektronicky
- ad/a

Magistrát města Přerova

Odbor stavebního úřadu a životního prostředí
ODDĚLENÍ VODNÍHO HOSPODÁŘSTVÍ A ZEMĚDĚLSTVÍ
Bratrská 34, 750 11 Přerov 2

Č.j. MMPr/004945/2017/STAV/ZEM/Ha

V Přerově dne: 12.01.2017

Sp. sk. zn.: 201.1.1.A/15

Pořadové č. 8/17

Vyřizuje: Ing. Havličková

tel.: 581 268 539

e-mail: jitka.havlickova@prerov.eu

ZÁVAZNÉ STANOVISKO

Magistrát města Přerova, odbor stavebního úřadu a životního prostředí, jako orgán příslušný podle § 61 odst. 1 písm. c) a § 66 zákona č.128/2000 Sb., o obcích (obecní zřízení), ve znění pozdějších právních předpisů, dále dle ust. § 1 a § 2 odst. 1 zákona č. 314/2002 Sb., o stanovení obcí s pověřeným obecním úřadem a stanovení obcí s rozšířenou působností, ve znění pozdějších předpisů, dle § 20 vyhlášky MV ČR č.388/2002 Sb., o stanovení správních obvodů obcí s pověřeným obecním úřadem a obcí s rozšířenou působností a dále dle ust. § 13 odst. 1 písm. a) a § 15 písmeno j) zákona č. 334/1992 Sb., o ochraně zemědělského půdního fondu (dále jen ZPF), ve znění pozdějších právních předpisů a v souladu s ust. § 149 zákona č. 500/2004 Sb., správní řád, ve znění pozdějších předpisů (dále jen správní řád), vydává žadateli

**Statutární město Přerov, zastoupené primátorem, zastoupeným na základě plné moci
Ing. Ivanou Pinkasovou, vedoucí odboru řízení projektů a investic Magistrátu města Přerova,
Bratrská 34,750 11 Přerov 2, IČ:00301825**

V zastoupení na základě plné moci: PROJEKTY VODAM s.r.o., IČ: 268 21 443, Galašova 158,
753 01 Hranice

podle § 9 odst. 8 zákona č. 334/1992 Sb., o ochraně zemědělského půdního fondu, ve znění pozdějších předpisů (dále jen zákon)

s o u h l a s

k trvalému odnětí zemědělské půdy zemědělské výrobě o celkové výměře **1194 m²** pro realizaci stavby „Kanalizace a ČOV Čekyně, Penčice “ na následujících pozemcích v katastrálním území Čekyně:

Katastrální území	Parcela číslo dle KN	Druh pozemku dle KN	Výměra v ha		BPEJ	Vlastník
			celková	k odnětí		
Čekyně	1144	Orná půda	0,0810	0,0810	35800	Statutární město Přerov
Čekyně	1158	Orná půda	0,1247	0,0384	35800	Statutární město Přerov

Podle ust. § 9 odst. 8 písm. b) zákona Magistrát města Přerova, odbor stavebního úřadu a životního prostředí stanovuje k zajištění ochrany ZPF následující podmínky odnětí půdy:

1. Před zahájením prací zajistí investor zřetelné vyznačení hranic odnímaného území, aby nedošlo k neoprávněnému záboru zemědělské půdy.
2. Před zahájením stavebních prací bude na části dotčených pozemků p.č. 1144 a 1158 dle KN v k. ú. Čekyně pod navrhovanou stavbou (0,0350 ha) provedena skrývka humusového horizontu půdy (ornice) a níže uložené zúrodnění schopné vrstvy půdy (podornice) o celkové mocnosti 30 cm. Větší část skryté kubatury bude rozhrnuto na zbývající nezastavěné ploše dotčených pozemků a menší část bude využita pro potřeby Statutárního města Přerova na jeho pozemcích na úpravy zeleně po revitalizacích v souladu s projektovou dokumentací stavby. Při stavební činnosti musí být učiněna taková opatření, aby nemohlo dojít k úniku látek poškozujících ZPF a jeho vegetační kryt, nebo jiné situace poškození ZPF. Investor je povinen vést protokol (pracovní deník) o činnostech souvisejících se skrývkou, přemístěním a rozprostřením ornice pro posouzení správnosti jejího využívání (ust. § 10 odst. 2 vyhlášky MŽP č. 13/1994 Sb., kterou se upravují některé podrobnosti ochrany ZPF).
3. Žadatel zajistí zapsání nového stavu na Katastrálním úřadě pro Olomoucký kraj, katastrálním pracovišti Přerov.
4. Realizací záměru nesmí být znemožněn přístup na sousední zemědělské pozemky, nesmí být nepříznivě změněny hydrologické a odtokové poměry v území a síť zemědělských účelových komunikací. V případě dotčení melioračních zařízení je investor povinen zajistit obnovení jejich funkčnosti. Investor s dostatečným předstihem seznámí uživatele zemědělské půdy s termínem zahájení zemních prací, aby nedošlo ke škodám na porostech.
5. Žadatel učiní opatření k zabránění úniku pevných, kapalných a plyných látek poškozujících ZPF a jeho vegetační kryt.
6. Souhlas pozbývá platnosti uplynutím 3 let ode dne jeho oznámení žadateli, nestal-li se podkladem pro řízení podle zvláštních předpisů.
7. Tímto souhlasem zůstávají nedotčena majetková práva vlastníků pozemků a státem chráněné zájmy uživatelů. Tento souhlas neopravňuje investora k zahájení skrývky kulturních vrstev půdy. Skrývka bude zahájena na základě pravomocného rozhodnutí o povolení stavby.

Orgán ochrany zemědělského půdního fondu může na návrh žadatele změnit podmínky souhlasu a další skutečnosti v něm stanovené při řízení o změně rozhodnutí vydaných podle zvláštních předpisů.

Informace o předepsání odvodu dle ust. § 9 odst. 9 zákona:

Odvody za trvale odnímanou půdu se ve smyslu ust. § 11a odst. (1) písm. f) zákona **n e p ř e d e - p í s u j í**. Jedná se o trvalé odnětí pro stavby čistíren odpadních vod. V souladu s ust. § 11a odst. (3) zákona dojde-li do 5 let ode dne nabytí právní moci rozhodnutí o tomto souhlasu ke změně účelu využití plochy na účel využití, pro který se odvody stanovují, odvody se stanoví podle ust. § 11 zákona. Povinný k platbě odvodů je ten, jemuž svědčí oprávnění ke změně účelu využití. Při rozhodování o odvodech se vychází z právního stavu ke dni právně účinné změny účelu využití.

O d ů v o d n ě n í:

Magistrát města Přerova, odbor stavebního úřadu a životního prostředí (dále jen MMPr) obdržel dne

11.01.2017 žádost o vydání souhlasu k odnětí půdy ze ZPF. Záměrem investora je výstavba objektu ČOV včetně obslužného manipulačního prostoru s uloženými podzemními přívodními a odtokovými stokami. Navrhovaný záměr neovlivní negativně využívání ZPF, jelikož plochy zabírané výstavbou se nachází v lokalitě mimo intenzivní zemědělské využití a navazují na stávající zastavěné území a silnici. Stavba není v rozporu s platnou územně plánovací dokumentací Statutárního města Přerova.

Po posouzení předmětu žádosti MMPr shledal, že půda může být odňata ze ZPF a rozhodl tak, jak je výše uvedeno. V souladu s ust. § 9 odst. 8 zákona vymezil, kterých pozemků nebo jejich částí se souhlas týká, stanovil podmínky k zajištění ochrany ZPF a vymezil, zda a v jaké výši budou předepsány odvody za odnětí půdy ze ZPF.

Souhlas k odnětí půdy ze ZPF neřeší majetkoprávní ani užívatelské vztahy k dotčeným pozemkům. Souhlas k odnětí půdy ze ZPF vydaný podle ust. § 9 odst. 8 zákona pro záměr vyžadující povolení podle zvláštních právních předpisů je závaznou součástí rozhodnutí, která budou ve věci vydána podle zvláštních předpisů. Žadatel je povinen plnit podmínky v něm stanovené ode dne, kdy tato rozhodnutí nabyla právní moci, popřípadě ve lhůtách v nich určených. Platnost vydaného souhlasu je totožná s platností těchto rozhodnutí a prodlužuje se současně s prodloužením jejich platnosti podle zvláštních předpisů.

Tento souhlas nenahrazuje souhlasy a stanoviska vydávaná jinými orgány dle zvláštních předpisů.

Poučení:

Tento souhlas vydávaný jako podklad pro rozhodnutí o umístění stavby nebo územní souhlas a dále pro rozhodnutí o povolení stavby, zařízení nebo terénních úprav anebo jejich ohlášení je závazným stanoviskem podle ust. § 149 odst. 1 správního řádu a není samostatným rozhodnutím ve správním řízení. Proti vydanému závaznému stanovisku se nelze samostatně odvolat. Nezákonné závazné stanovisko lze zrušit nebo změnit v přezkumném řízení, k němuž je příslušný nadřízený správní orgán správního orgánu, který vydal závazné stanovisko a to dle ust. § 149 odst. 5 správního řádu.

Nesplněním některé z podmínek ochrany ZPF stanovené rozhodnutím vydaným na základě souhlasu s odnětím ZPF podle ust. § 10 odst. 1 zákona nebo rozhodnutím o souhlasu s odnětím podle ust. § 21 odst. 1 zákona se dle ust. § 20 a 20a zákona fyzická osoba, právnická osoba nebo podnikající fyzická osoba dopustí přestupku nebo správního deliktu.

Souhlas s odnětím zemědělské půdy ze ZPF pozbývá platnosti uplynutím 3 let ode dne jeho oznámení žadateli, nestal-li se podkladem pro řízení podle zvláštních právních předpisů. Byl-li souhlas vydán formou rozhodnutí, pozbývá platnosti, nebyla-li realizace záměru zahájena do 3 let ode dne nabytí jeho právní moci.

Otisk úředního razítka

Ing. Jitka Havličková
referent oddělení vodního hospodářství
a zemědělství

Obdrží:

Účastníci řízení:

- Statutární město Přerov, zastoupené primátorem, zastoupeným na základě plné moci Ing. Ivanou Pinkasovou, vedoucí odboru řízení projektů a investic Magistrátu města Přerova, Bratrská 34, 750 11 Přerov 2, IČ: 00301825 (v zastoupení: PROJEKTY VODAM s.r.o., IČ: 268 21 443, Galašova 158, 753 01 Hranice) - DS

Dotčené správní úřady:

- MMPr, odbor stavebního úřadu a životního prostředí, oddělení stavebního úřadu
- Ad a)

Magistrát města Přerova

Odbor stavebního úřadu a životního prostředí
 ODDĚLENÍ VODNÍHO HOSPODÁŘSTVÍ A ZEMĚDĚLSTVÍ
 Bratrská 34, 750 11 Přerov 2

Spis zn.: MMPr/043729;049303/2017/STAV/ZEM/He V Přerově dne 02.05.2017
 Č.j.: MMPr/058384/2017/STAV/ZEM/He
 Vyřizuje: Mgr. Marek Herman-oprávněná úřední osoba
 Telefon: 581 268 541
 E-mail: marek.herman@prerov.eu

ROZHODNUTÍ

o odnětí částí lesních pozemků plnění funkcí lesa

Magistrát města Přerova, odbor stavebního úřadu a životního prostředí, jako věcně a místně příslušný orgán státní správy lesů podle ust. § 66 odst. 1 zákona č. 128/2000 Sb., o obcích (obecní zřízení), ve znění pozdějších předpisů a dále dle ust. §§ 1 a 2 zákona č. 314/2002 Sb., o stanovení obcí s pověřeným obecním úřadem a stanovení obcí s rozšířenou působností ve vztahu na vyhlášku MV ČR č. 388/2002 Sb., o stanovení správních obvodů obcí s pověřeným obecním úřadem a správních obvodů obcí s rozšířenou působností příslušný podle ust. § 47 odst.1 písm. a) a dále příslušný dle ust. § 48 odst.1 písm. d) zákona č. 289/1995 Sb., o lesích a o změně a doplnění některých zákonů (lesní zákon), ve znění pozdějších předpisů (dále „MMPr“)

I. p o v o l u j e

podle ust. § 17 odst. 1 zákona č. 289/1995 Sb., o lesích a o změně a doplnění některých zákonů (lesní zákon), ve znění pozdějších předpisů (dále „lesní zákon“) na základě žádosti Statutárního města Přerov, IČ 00301825, Bratrská 709/34, Přerov I – Město, zastoupeného plnou mocí ze dne 12.9.2016 firmou: PROJEKTY VODAM s.r.o., IČ 268221443, Galašova 158, Hranice (dále „navrhovatel“) dočasné odnětí částí lesních pozemků z důvodu provedení stavby „Kanalizace a ČOV Čekyně, Penčice“ :

p.č. dle KN	celková výměra (v ha)	plocha dočasného o odnětí (v ha)	OLP- poplatek za odnětí v Kč	dobu dočasného odnětí (od-do)	k.ú.
134/1	0,1118	0,0144	11,-	1.9.2019 – 30.9.2019	Penčičky
1228	123,1912	0,0346	26,-	1.10.2019 – 30.10.2019	Čekyně
260	0,1516	0,0048	1,-	1.4.2020 – 8.4.2020	Čekyně

Pro určení částí dočasné odnímaných ploch je směrodatný zakres na podkladu mapových listů č. 25-13-02 a 25-13-07 v měřítku 1:500 v rámci předložené projektové dokumentace stavby.

Účastník řízení, na něhož se vztahuje rozhodnutí správního orgánu (ust. § 27 odst.1 zák. č. 500/2004 Sb., správní řád, ve znění pozd. předpisů):

- PROJEKTY VODAM s.r.o., IČ 268221443, se sídl.: Galašova 158, 753 01 Hranice

II. ukládá

při realizaci výše uvedené stavby podle ust. § 16 odst.2 písm. d) a f) lesního zákona toto opatření v zájmu ochrany záměrem dotčených pozemků určených k plnění funkcí lesa:

- dodržovat základní povinnosti ochrany pozemků určených k plnění funkcí lesa uvedené v ust. § 13 lesního zákona v částech, které nejsou předmětem dočasného odnětí v rozsahu daném tímto rozhodnutím, zejména ochranu lesních porostů v blízkosti stavby, zejména při provádění výkopových prací
- před zahájením realizace umístění objektu stavby a terénních úprav řádně vytyčit a vyznačit hranice částí odňaté plochy tímto rozhodnutím
- dočasně odňatá plocha bude v době před uplynutím stanovené doby tímto rozhodnutím v případě, že nebude pravomocně rozhodnuto o prodloužení dočasného odnětí nebo o trvalém odnětí, zbavena veškerých prvků, kterými byla stavba realizována a odňatá plocha bude následně upravena pro stanovenou rekultivaci.

III. schvaluje

podle ust. § 16 odst. 2 písm. c) lesního zákona **p l á n r e k u l t i v a c e**, uveden v doplnění podání, kdy bude:

- po uplynutí doby nebo důvodu odnětí budou odňaté plochy výše uvedených pozemků (v případě, že nebude pravomocně rozhodnuto o jejich trvalém odnětí nebo trvalém omezení) po výkopu rýhy a položení a obsypu kanalizačního potrubí zasypán vytríděnou zemínou a na povrch rýhy bude rozprostřena ornice a oseta travním semenem.

IV. stanovuje

podle ust. § 17 odst. 1 a 4 lesního zákona **p o p l a t e k z a d o č a s n é o d n ě t í**, který je investor stavby povinen zaplatit ve výši: **38,- Kč**. Poplatek za dočasné odnětí bude zaplacen na účet Celního úřadu pro Olomoucký kraj na číslo účtu: **8758-27729651/0710**. Z celkové částky případně dle ust. § 17 odst. 4 lesního zákona 60 % Státnímu fondu životního prostředí a 40 % Statutárnímu městu Přerov. Celní úřad provede přerozdělení.

O d ů v o d n ě n í:

Statutární město Přerov, IČ 00301825, Bratrská 709/34, Přerov I – Město, zastoupené plnou mocí ze dne 12.9.2016 firmou: PROJEKTY VODAM s.r.o., IČ 268221443, Galašova 158, Hranice (dále „navrhovatel“) podalo dne 3.4.2017 žádost o trvalé odnětí a současně i dočasné omezení z částí lesních pozemků: p.č. 134/1 v k.ú. Penčičky (plocha odnětí - 0,0144 ha), p.č. 1228 v k.ú. Čekyně (plocha odnětí - 0,0346 ha) a p.č. 260 (plocha odnětí - 0,0048 ha) v k.ú. Čekyně. Důvodem k podání žádosti je provedení stavby: „Kanalizace a ČOV Čekyně, Penčice“. Předpokládaný termín zahájení stavby je v září 2018 a dokončení se předpokládá v říjnu 2020.

Dnem podání žádosti o odnětí částí výše uvedených lesních pozemků bylo zahájeno správní řízení. V žádosti nedošlo ze strany navrhovatele k doložení všech požadavků vyplývajících z ust. § 1 vyhlášky č. 77/1996 Sb., o náležitostech žádosti o odnětí nebo omezení a podrobnostech o ochraně pozemků určených k plnění funkcí lesa. Navrhovatel byl

výzvou ze dne 7.4.2017 vyzván k doplnění příp. upřesnění předmětu návrhu o výslovné uvedení, zda je navrhováno trvalé odnětí a současně dočasné omezení z výše uvedených lesních pozemků z důvodu, že v přiloženém znaleckém posudku č. 19/138/2017 je současně výpočet jak z trvalého, tak i z dočasného odnětí. V případě požadavku na dočasné odnětí z lesních pozemků, dále o specifikaci požadované doby odnětí a plán rekultivace, pokud bude nezbytný. Podání bylo navrhovatelem upřesněno pouze na dočasné odnětí částí lesních pozemků plnění funkcí lesa. V případě požadovaného dočasného odnětí byla upřesněna jejich požadovaná doba dočasného odnětí v případě p.č. 134/1 v k.ú. Penčičky na měsíc září roku 2019, p.č. 1228 v k.ú. Čekyně na měsíc říjen roku 2019 na 30 dnů a p.č. 260 v k.ú. Čekyně na 7 dnů v dubnu roku 2020.

V případě dříve provedeného výpočtu poplatku za dočasné odnětí v kratším požadovaném časovém období (23 dnů) dle ust. § 1 písm. g) výše uvedené vyhlášky, byla MMPr zjištěna odchylka ve výpočtu částky na nově požadované delší dočasné odnětí. Výše platby za dočasné odnětí v požadovaném časovém období je stanovena ve výroku pod bodem IV. tohoto rozhodnutí.

Dle ust. § 18 odst. 3 lesního zákona, nebude-li poplatek zaplacen v plné výši nejpozději v den splatnosti, je žadatel povinen zaplatit za každý den prodlení penále ve výši 0,1 % z nezaplacené částky, a to počínaje dnem následujícím po dni splatnosti až do dne zaplacení včetně. Dle ust. § 17 odst. 4 lesního zákona poplatek, který je příjmem obce, může být použit jen pro zlepšení životního prostředí v obci nebo pro zachování lesa.

Rozhodnutí o odnětí je výjimkou ze zákazu využívat části těchto lesních pozemků k jiným účelům dle ust. § 13 odst. 1 lesního zákona. Po dokončení stavby a platnosti dočasného odnětí částí předmětných lesních pozemků bude nutné požádat o trvalé odnětí nebo omezení. MMPr posoudil všechny výše uvedené podklady a skutečnosti, společenské zdůvodnění požadavku a důsledky dočasného odnětí a rozhodl, jak je uvedeno ve výroku tohoto rozhodnutí.

P o u č e n í:

Proti tomuto rozhodnutí se lze do 15 dnů ode dne jeho doručení odvolat ke Krajskému úřadu Olomouckého kraje, podáním učiněným u Magistrátu města Přerova v souladu s ust. § 81 a násl. zák. č. 500/2004 Sb., správní řád, ve znění pozd. předpisů.

Odvolací lhůta činí 15 dnů ode dne oznámení rozhodnutí (§ 83 odst. 1 správního řádu), přičemž počátek lhůty začíná dnem následujícím po dni oznámení rozhodnutí. Včas podané a přípustné odvolání má odkladný účinek (§ 85 odst. 1 správního řádu).

Odvolání se podává s potřebným počtem stejnopisů tak, aby jeden stejnopis zůstal správnímu orgánu a aby každý účastník dostal jeden stejnopis. Nepodá-li účastník potřebný počet stejnopisů, vyhotoví je správní orgán na náklady tohoto účastníka.

Odvoláním lze napadnout výrokovou část rozhodnutí, jednotlivý výrok nebo jeho vedlejší ustanovení. Odvolání jen proti odůvodnění rozhodnutí je nepřipustné.



Mgr. Marek Herman
referent oddělení vodního
hospodářství a zemědělství

Obdrží - účastník řízení dle ustanovení § 27 odst. 1 správního řádu (doporučeně do vlastních rukou):

- PROJEKTY VODAM s.r.o., IČ 268221443, Galašova 158, 753 01 Hranice

Dále obdrží:

- Lesy České republiky s.p., IČ 42196451, se sídlem Přemyslova 1106, Hradec Králové v zastoupení Lesní správou Prostějov, Riegrova 24, 796 01 Prostějov - ID: e8jcfns
- Technické služby města Přerova s.r.o., Na hrázi 3165/17 Přerov, IDDS: qha6je4 (k rukám odborného lesního hospodáře pro vlastníka lesa)

Ostatní (po nabytí právní moci rozhodnutí):

- Celní úřad pro Olomoucký kraj, detašované pracoviště Sladkovského 37, 772 11 Olomouc (IDDS: utenz4d)

Magistrát města Přerova
Odbor stavebního úřadu a životního prostředí
ODDĚLENÍ STAVEBNÍ ÚŘAD
Bratrská 34, 750 11 Přerov 2

Spis zn.: 2017/047109/STAV/SU/Sko
Č.j.: MMPr/067347/2017/Sko
Oprávněná úřední osoba: Bc. Kateřina Skoková
Telefon: 581 268 450
E-mail: katerina.skokova@prerov.eu

Přerov, dne 23.05.2017

Navrhovatel:

Statutární město Přerov, Bratrská 709/34, Přerov I-Město, 750 02 Přerov 2

ROZHODNUTÍ
POVOLENÍ PŘIPOJENÍ SOUSEDNÍ NEMOVITOSTI č. 16/2017

Výroková část:

Magistrát města Přerova, Odbor stavebního úřadu a životního prostředí, oddělení stavební úřad, jako silniční správní úřad příslušný podle § 40 odst. 4 zákona č. 13/1997 Sb., o pozemních komunikacích, ve znění pozdějších předpisů (dále jen "zákon o pozemních komunikacích"), ve správním řízení přezkoumal žádost o povolení připojení sousední nemovitosti k silnici podle § 10 zákona o pozemních komunikacích, kterou dne 07.04.2017 podalo

Statutární město Přerov, zastoupené Ing. Petrem Měřínským, náměstkem primátora, IČO 00301825, Bratrská 709/34, Přerov I-Město, 750 02 Přerov 2, které zastupuje PROJEKTY VODAM s.r.o., zastoupena Ing. Petrem Matuškou, jednatelem společnosti, IČO 26821443, Galašova 158, Hranice I-Město, 753 01 Hranice 1

(dále jen "žadatel"), a na základě tohoto přezkoumání, závazného stanoviska Policie ČR, Krajské ředitelství policie Olomouckého kraje, Dopravní inspektorát Přerov a stanoviska Správy silnic Olomouckého kraje jako pověřeného správce dotčené krajské silnice, podle § 10 odst. 1 a 4 písm. b) zákona o pozemních komunikacích

povoluje

připojení sjezdu k objektu ČOV v rámci stavby "Kanalizace a ČOV Čekyně, Penčice" na krajskou silnici III/4361 na pozemku parc. č. 1144, 1158, 1159 v katastrálním území Čekyně v Přerově, části Přerov VII-Čekyně (pozemní komunikace na pozemku parc. č. 1216 v katastrálním území Čekyně) v km 1,189 silničního staničení vpravo.

Pro provedení prací se stanoví tyto podmínky:

1. Tento sjezd bude vybudován výhradně pro účely připojení nemovitosti na pozemní komunikaci – krajská silnice III/4361 v km 1,189 silničního staničení vpravo v Přerově, části Přerov VIII – Čekyně.
2. Při realizaci připojení budou dodrženy technické podmínky dle ustanovení §§ 11, 12 a 13 vyhlášky č. 104/1997 Sb., kterou se provádí zákon o pozemních komunikacích, ve znění pozdějších předpisů.
3. Při realizaci připojení budou dodrženy ČSN 736101, ČSN 736110 a pro parametry odbočovacích oblouků ČSN 736102, v platném znění.
4. Provedení připojení bude realizováno v parametrech uvedených v projektové dokumentaci, kterou žadatel předložil s žádostí o povolení tohoto připojení a dle podmínek stanovených Správou silnic Olomouckého kraje dne 7.2.2017 pod č.j. SSOK JH-2011/2017, zejména:
 - a) Napojení sjezdu bude realizováno na silnici v km 1,189 vpravo. Sjezd bude proveden v konstrukčních vrstvách odpovídajících předpokládanému dopravnímu zatížení v bezprašné, dobře čistitelné povrchové úpravě - dle PD asfaltobeton. Napojení sjezdu bude na okraj silnice řešeno zařezáním a zalitím vzniklé spáry pružnou asfaltovou zálivkou. Stavební uspořádání sjezdu k ČOV bude navrženo tak, aby povrchové vody (dle výškových poměrů dané lokality) nestékaly na silnici III/4361, dle §12

- vyhl.č.104/97Sb., kterou se provádí zákon o pozemních komunikacích. Konstrukce sjezdu nebude převyšovat okolní niveletu terénu.
- b) Vlastník sjezdu bude zajišťovat řádnou údržbu celého připojení, včetně svahu 1 m před a 1 m za sjezdem a toto připojení nebude nikdy součástí silnice 111/4361.
 - c) Stavebními pracemi nedojde k poškození či zrušení silničního příslušenství (dopr. značky apod), sil. odvodňovacího zařízení v opačném případě provede investor (zhotovitel) znovuoobnovení na vlastní náklady tak, aby bylo plně funkční.
 - d) Termín zahájení prací na sjezdu nám bude sdělen na e-mail: kolarova@ssok.cz.
 - e) Po zrealizování sjezdu požadujeme být přizváni k jeho kontrole dle našich podmínek a k sepsání protokolu.
5. V rozhledových trojúhelnících nesmí být umístovány žádné předměty, které by bránily bezpečnému rozhledu při vyjíždění vozidel z připojovaného pozemku a rovněž v tomto prostoru nesmí být prováděna žádná činnost, která by omezovala plynulost a bezpečnost silničního provozu, a to po celou dobu užívání připojení. Tzn. že v plochách rozhledových trojúhelníků se nebudou nacházet překážky vyšší než 0,75 m nad úrovní jízdního pruhu/pásu i sjezdu. Příпустné jsou ojedinělé překážky o šířce $\leq 0,15$ m a ve vzájemné vzdálenosti > 10 m (např. veřejné osvětlení, dopravní značení, strom).
6. Stavebními pracemi nesmí dojít k poškození součástí ani příslušenství pozemní komunikace či k nepovolenému zásahu do silničního pozemku a tělesa pozemní komunikace. Jakékoliv znečištění komunikace způsobené stavbou připojení musí být stavebníkem ihned odstraněno.
7. Zřízením a užíváním připojení nesmí být narušeny odtokové poměry dotčené komunikace a připojovaná plocha musí být odvodněna.
8. Povrch připojení bude vlastníkem udržován tak, aby nedocházelo ke znečišťování dotčené komunikace. Za průběžné čištění a údržbu plochy připojení zodpovídá její vlastník.
9. Jestliže je v daném úseku plánovaného připojení stávající svislé dopravní značení, musí být toto zachováno. V případě přemístění DZ (z důvodu připojení) musí být takováto změna umístění odsouhlasena Policií ČR DI Přerov a provedena stavebníkem na jeho náklady.
10. Vlastník připojení, resp. připojované nemovitosti, bude zajišťovat řádnou údržbu celého připojení. Při jakékoliv úpravě povrchu silnice provede vlastník připojení na vlastní náklady jeho úpravu tak, aby odpovídala jeho potřebám, neohrožoval provoz na silnici a nebránil běžné silniční údržbě (letní i zimní).
11. Pokud si stavební práce vyžádají omezení silnič. provozu (i jen částečné) musí být dopravní značení odsouhlaseno Policií ČR DI Přerov a stanoveno příslušným správním orgánem.
12. Dokončení celého připojení žadatel oznámí (písemně, e-mailem) zdejšímu silničnímu správnímu úřadu pro provedení kontroly splnění podmínek tohoto rozhodnutí.
13. Pokud do 3 let ode dne nabytí právní moci tohoto rozhodnutí nebude obecným stavebním úřadem vydáno pravomocné rozhodnutí či jiné opatření pro umístění připojované nemovitosti, nebo pokud obecným stavebním úřadem vydané rozhodnutí či jiné opatření pro umístění připojované nemovitosti, pozbyde platnosti, pozbývá toto rozhodnutí o povolení připojení sousední nemovitosti platnosti.

Účastníci řízení na něž se vztahuje rozhodnutí správního orgánu (§ 27 odst. 1 správního řádu):

Statutární město Přerov, Bratrská 709/34, Přerov I-Město, 750 02 Přerov 2

Odůvodnění:

Dne 07.04.2017 podal stavebník žádost o povolení připojení sousední nemovitosti k silnici, uvedeným dnem bylo zahájeno správní řízení.

Silniční správní úřad dne 25.04.2017 oznámil zahájení správního řízení známým účastníkům řízení a dotčeným orgánům. Silniční správní úřad upustil od ohledání na místě a ústního jednání, protože mu poměry v místě připojení byly dobře známy a žádost poskytovala dostatečné podklady pro posouzení tohoto připojení, a stanovil, že ve lhůtě do 5 dnů od doručení tohoto oznámení mohou účastníci řízení uplatnit své námítky a dotčené orgány svá stanoviska.

Silniční správní úřad přezkoumal předloženou žádost z hledisek uvedených v ustanoveních § 10 zákona o pozemních komunikacích a §§ 11, 12 a 13 vyhlášky č. 104/1997 Sb., kterou se provádí zákon o pozemních

komunikacích, ve znění pozdějších předpisů, a zjistil, že připojením sousední nemovitosti k silnici nejsou ohroženy zájmy chráněné tímto zákonem a zvláštními předpisy a na základě shromážděných právně významných skutečností nebyly shledány důvody bránící vydání souhlasu s připojením.

Silniční správní úřad dále vycházel z následujících podkladů rozhodnutí doložených pro jeho vydání:

- plná moc k zastupování,
- dílčí projektová dokumentace (situace připojení),
- stanovisko SSOK Střediska údržby Jih jako pověřeného správce dotčené komunikace bylo vydáno dne 7.2.2017 pod č.j. SSOK JH-2011/2017,
- závazné stanovisko Policie ČR, Krajské ředitelství policie Olomouckého kraje, Dopravní inspektorát Přerov bylo vydáno dne 14.03.2017 pod č.j. KRPM-26991-yy1ČJ-rrrr2017140806.

Po vypršení lhůty pro vyjádření . byly 3 dny připraveny všechny podklady pro rozhodnutí a účastníci řízení měli možnost se s nimi seznámit před vydáním rozhodnutí.

Podmínky majetkových správců, vlastníků či uživatelů pozemků nebo staveb, dotčených předmětným připojením, které se týkají finančních poplatků či jiných finančních požadavků, nejsou součástí podmínek předepsaných tímto povolením. Tyto požadavky jsou řešeny mezi žadatelem a těmito majetkovými správci, vlastníky či uživateli pozemků nebo staveb případným uzavřením smluv či dohod dle příslušných právních předpisů.

Účastníci řízení - další dotčené osoby (§ 27 odst. 2 správního řádu):

Správa silnic Olomouckého kraje, p.o., Středisko údržby Jih

Námítky účastníků nebyly v řízení uplatněny.

Poučení o odvolání:

Proti tomuto rozhodnutí lze podat odvolání. Odvolat se může účastník řízení ve lhůtě do 15 dnů ode dne, kdy mu toto bylo oznámeno. O odvolání rozhoduje Odbor dopravy a silničního hospodářství Krajského úřadu Olomouckého kraje. Odvolání se podává u Magistrátu města Přerova, odboru stavebního úřadu a životního prostředí.

"otisk úředního razítka"

Bc. Kateřina Skoková
referentka oddělení stavebního úřadu

Poznámka:

Odvolání se podává s potřebným počtem stejnopisů tak, aby jeden stejnopis zůstal správnímu orgánu a aby každý účastník dostal jeden stejnopis. Nepodá-li účastník potřebný počet stejnopisů, vyhotoví je správní orgán na náklady účastníka.

Odvoláním lze napadnout výrokovou část rozhodnutí, jednotlivý výrok nebo jeho vedlejší ustanovení. Odvolání jen proti odůvodnění rozhodnutí je nepřípustné.

Nedodržení termínů nebo dalších podmínek uvedených v rozhodnutí bude posuzováno jako přestupek podle § 42a odst. 1 pro fyzické osoby, nebo jako správní delikt podle § 42b odst. 1 zákona o pozemních komunikacích pro právnické osoby a podnikající fyzické osoby, s možností sankce až do výše 300.000,- Kč.

Toto rozhodnutí nenahrazuje stanovení dopravního značení, územní souhlas, územní rozhodnutí, souhlas s ohlášením stavby ani stavební povolení. Stejně tak nenahrazuje smlouvy uzavírané s vlastníky či majetkovými správci pozemních komunikací nebo pozemků dle příslušných právních předpisů.

Upozorňujeme, že ve věcech zvláštního užívání pozemních komunikací, jejich uzavírek a dopravního značení je příslušný Magistrát města Přerova, Odbor evidenčních správních služeb a obecného živnostenského úřadu, oddělení dopravně správních agend.

Poplatek:

Žadatel je dle ustanovení § 8 odst. 1 písm. c) zákona č. 634/2004 Sb., o správních poplatcích, ve znění pozdějších předpisů, od správního poplatku osvobozen.

Obdrží:

Účastníci řízení (dodejky)

PROJEKTY VODAM s.r.o., IDDS: zdau7fz

zastoupení pro: Statutární město Přerov, Bratrská 709/34, Přerov I-Město, 750 02 Přerov 2
Správa silnic Olomouckého kraje, p.o., Středisko údržby Jih, IDDS: ur4k8nn

Dotčené správní úřady

Policie ČR, Krajské ředitelství policie Olomouckého kraje, Dopravní inspektorát Přerov, IDDS: 6jwhpv6

Ostatní

Magistrát města Přerova, Odbor stavebního úřadu a životního prostředí, obecný stavební úřad, Bratrská č.p. 709/34, 750 11 Přerov

Spis

Magistrát města Přerova
Odbor stavebního úřadu a životního prostředí
ODDĚLENÍ STAVEBNÍ ÚŘAD
Bratrská 34, 750 11 Přerov 2

Spis zn.: 2017/047104/STAV/SU/Sko
Č.j.: MMPř/056046/2017/Sko
Oprávněná úřední osoba: Bc. Kateřina Skoková
Telefon: 581 268 450
E-mail: katerina.skokova@prerov.eu

Přerov, dne 02.05.2017

Navrhovatel:

Statutární město Přerov, Bratrská 709/34, Přerov I-Město, 750 02 Přerov 2

ROZHODNUTÍ
POVOLENÍ PROVEDENÍ STAVBY V SILNIČNÍM OCHRANNÉM PÁSMU

Výroková část:

Magistrát města Přerova, Odbor stavebního úřadu a životního prostředí, oddělení stavební úřad, jako silniční správní úřad příslušný podle § 40 odst. 4 písm. a) zákona č. 13/1997 Sb., o pozemních komunikacích, ve znění pozdějších předpisů (dále jen "zákon o pozemních komunikacích"), ve správním řízení přezkoumal žádost o povolení provedení stavby v silničním ochranném pásmu podle § 32 zákona o pozemních komunikacích, kterou dne 07.04.2017 podalo

Statutární město Přerov, zastoupené Ing. Petrem Měřinským, náměstkem primátora, IČO 00301825, Bratrská 709/34, Přerov I-Město, 750 02 Přerov 2, které zastupuje PROJEKTY VODAM s.r.o., zastoupena Ing. Petrem Matuškou, jednatelem společnosti, IČO 26821443, Galašova 158, Hranice I-Město, 753 01 Hranice 1

(dále jen "žadatel"). K žádosti byla přiložena situace stavby. Magistrát města Přerova, Odbor stavebního úřadu a životního prostředí, oddělení stavební úřad, jako příslušný silniční správní úřad na základě tohoto přezkoumání a vyjádření Správy silnic Olomouckého kraje, Střediska údržby Jih jako pověřeného majetkového správce krajských komunikací zn. SSOK JH-2211/2017 ze dne 7.2.2017, podle § 32 odst. 1 zákona o pozemních komunikacích

povoluje

provedení stavby v silničním ochranném pásmu

Na úseku silnice II/436 Čekyně po začátek Penčic:

výtlač V-1 24,678 -24,831 podélně vlevo mimo silnici,
výtlač V-1 24,831-25,475 podélně vpravo mimo silnici,
výtlač V-1 25,475 -25,957 podélně vlevo mimo silnici,
výtlač V-1 25,957 - 25,980 podélně vpravo mimo silnici.
Výtlač V-1 26,191 -26,399 podélně vpravo mimo silnici.

Na úseku silnice III/4361 Čekyně směr Žeravice :

výtlač V-1 0,005-0,045 podélně mimo silnici,
stoka „A“ 0,093- 0,183 podélně mimo silnici,
přípojka vody 0,175-0,182 podélně vpravo mimo silnici,
SO 01 (areál ČOV) 0,175 - 0,203 podélně vpravo silničního staničení.

Na úseku silnice II/436 Penčice : s

stoka B-1 část 26,399 - 26,534 podélně vpravo mimo silnici,
výtlač V-2 26,921- 27,004 podélně vpravo mimo silnici,
stoka B-5 27,605- 27,631 vlevo mimo silnici.

Stavba:**"Kanalizace a ČOV Čekyně, Penčice"**

(dotčené pozemky parc. č. 1216, 1245 v katastrálním území Čekyně, 709, 664, 708, 699 v katastrálním území Penčičky)

Pro provedení stavby v silničním ochranném pásmu se stanoví tyto podmínky:

1. Provedení stavby nesmí nijak narušit bezpečnost a plynulost provozu na pozemních komunikacích.
2. Provedením stavby v silničním ochranném pásmu nesmí dojít k poškození komunikace a jejích součástí a příslušenství vč. sil. odvodňovacího zařízení. V opačném případě provede investor znovuobnovení na vlastní náklady.
3. Stavební materiál nebude ukládán na vozovku krajské silnice. Jakékoliv případné znečištění bude zhotovitelem neprodleně odstraněno.
4. V případě, že si provádění stavebních prací vyžádá zvláštní užívání pozemní komunikace dle § 25 odst. 6 písm. c) bod 2. / bod 3. / písm. d) zákona o pozemních komunikacích, požádá stavebník (zhotovitel) příslušný silniční správní úřad o vydání povolení ke zvláštnímu užívání pozemních komunikací.
5. V případě, že si provádění stavebních prací vyžádá omezení silničního provozu (částečnou, úplnou uzavírku), požádá stavebník (zhotovitel), v souladu s ustanovením § 24 zákona o pozemních komunikacích, nejméně 30 dnů předem o povolení uzavírky pozemní komunikace. Rozhodnutí o povolení uzavírky vydává příslušný silniční správní úřad.
6. Pokud se v daném úseku plánované stavby nachází stávající svislé dopravní značení, musí být toto zachováno. V případě přemístění DZ z důvodu stavby, musí být takováto změna umístění odsouhlasena Policií ČR, DI Přerov a stanovena Magistrátem města Přerova, Odborem evidenčních správních služeb a obecního živnostenského úřadu, oddělení dopravně správních agend.
7. Pokud **do 3 let** ode dne nabytí právní moci tohoto rozhodnutí nebude obecným stavebním úřadem vydáno pravomocné rozhodnutí či jiné opatření pro umístění stavby, nebo pokud obecným stavebním úřadem vydané rozhodnutí či jiné opatření pro umístění stavby, pozbyde platnosti, pozbývá toto rozhodnutí o povolení provedení stavby v silničním ochranném pásmu platnosti.

Účastníci řízení na něž se vztahuje rozhodnutí správního orgánu (§ 27 odst. 1 správního řádu):

Statutární město Přerov, Bratrská 709/34, Přerov I-Město, 750 02 Přerov 2

Odůvodnění:

Od odůvodnění se upouští, neboť žádosti se vyhovuje v plném rozsahu.

Poučení o odvolání:

Proti tomuto rozhodnutí lze podat odvolání. Odvolat se může účastník řízení ve lhůtě do 15 dnů ode dne, kdy mu toto bylo oznámeno. O odvolání rozhoduje Odbor dopravy a silničního hospodářství Krajského úřadu Olomouckého kraje. Odvolání se podává u Magistrátu města Přerova, odboru stavebního úřadu a životního prostředí.

"otisk úředního razítka"

Bc. Kateřina Skoková
referentka oddělení stavebního úřadu

Poplatek:

Správní poplatek podle zákona č. 634/2004 Sb., o správních poplatcích se nevyměřuje.

Poznámka:

Žadatel je povinen při provedení povolené stavby dodržovat podmínky platných obecně závazných nařízení.

Odvolání se podává s potřebným počtem stejnopisů tak, aby jeden stejnopis zůstal správnímu orgánu a aby každý účastník dostal jeden stejnopis. Nepodá-li účastník potřebný počet stejnopisů, vyhotoví je správní orgán na náklady účastníka. Odvolání jen proti odůvodnění rozhodnutí je nepřipustné.

Nedodržení termínů nebo dalších podmínek uvedených v rozhodnutí bude posuzováno jako přestupek podle § 42a odst. 1 pro fyzické osoby, nebo jako správní delikt podle § 42b odst. 1 zákona o pozemních komunikacích pro právnické osoby a podnikající fyzické osoby, s možností sankce až do výše 100.000,- Kč.

Upozornění:

- a) toto rozhodnutí nenahrazuje územní souhlas, územní rozhodnutí, souhlas s ohlášením stavby ani stavební povolení,
- b) ve věcech zvláštního užívání pozemních komunikací, jejich uzavírek a dopravního značení je příslušný Magistrát města Přerova, Odbor evidenčních správních služeb a obecného živnostenského úřadu, oddělení dopravně správních agend,
- c) povolení stavby v ochranném pásmu silnice se nevyžaduje pro stavby čekáren linkové osobní dopravy, telekomunikačních a energetických vedení a pro stavby související s úpravou odtokových poměrů,
- d) v případě zřízení nového, nebo úpravy stávajícího připojení (sjezdu), je nutno požádat o **povolení připojení (povolení úpravy připojení)** sousední nemovitosti na pozemní komunikaci podle § 10 zákona o pozemních komunikacích Odbor stavebního úřadu a životního prostředí, odd. stavební úřad, jako příslušný silniční správní úřad. Žadatel musí dodržet podmínky pro připojování sousedních nemovitostí k silnicím a místním komunikacím v souladu s § 12 vyhlášky č. 104/1997 Sb., kterou se provádí zákon o pozemních komunikacích, ve znění pozdějších předpisů. Nedílnou součástí žádosti je předchozí souhlas Policie ČR, Krajské ředitelství policie Olomouckého kraje, Dopravní inspektorát Přerov.

Obdrží:

Účastníci řízení (dodejky)

PROJEKTY VODAM s.r.o., IDDS: zdau7fz

zastoupení pro: Statutární město Přerov, Bratrská 709/34, Přerov I-Město, 750 02 Přerov 2

Ostatní

Magistrát města Přerova, Odbor stavebního úřadu a životního prostředí, obecný stavební úřad, Bratrská č.p. 709/34, 750 11 Přerov

Správa silnic Olomouckého kraje, p.o., Středisko údržby Jih, IDDS: ur4k8nn

Spis

Magistrát města Přerova
Odbor stavebního úřadu a životního prostředí
RNDr. Pavel Juliš -vedoucí odboru
Bratrská 34
750 11 Přerov 2

PROJEKTY VODAM s.r.o.
Galašova 158
753 01 Hranice

pracoviště: Bratrská 34
tel.: +420 581 268 111 – ústředna
fax: +420 581 268 279
www.prerov.eu

Vaše podání
ze dne 22.03.2017

Sp.značka:MMPř/036406/2017
/STAV/ZP/Tes
Č.j.: MMPř/036406/2017
/STAV/ZP/Tes
Sp. sk. znak: 184 V/5

Vyřizuje: Ing. Hana Tesařová
Tel.: +420 581 268 228

Přerov
29.03.2017

E-mail: hana.tesarova@prerov.eu

Souhrnné vyjádření

k dokumentaci pro územní řízení

„Kanalizace a ČOV Penčice vyjádření ke sjezdu pro ČOV“

Magistrát města Přerova obdržel dne 22.03.2017 Vaši žádost o vyjádření k dokumentaci pro územní řízení „Kanalizace a ČOV Penčice vyjádření ke sjezdu pro ČOV“ (odkanalizování místních částí Přerova). Dokumentaci zpracoval Ing. Jarmila Kitzbergová pod č. zak. nevyplněno, nevyplněno. Investor stavby (stavebník): Statutární Město Přerov, Místo stavby: Čekyně, Penčice, Lhotka u Přerov, Penčičky, Penčice, parcela(y) č. dle situačního výkresu, kat.území: čekyně, Lhotka u Přerova, Penčičky, Penčice. Vzhledem k tomu, že dotčené orgány státní správy příslušné dle jednotlivých zákonů nevydávají v rámci podané žádosti závazná stanoviska, nevydává se koordinované závazné stanovisko dle § 4 odst. 7 zákona č. 183/2006 Sb., o územním plánování a stavebním řádu, ve znění pozdějších předpisů, ale souhrnné vyjádření.

Na základě výše uvedeného jako dotčený správní orgán dle § 154 a 155 zákona č. 500/2004 Sb., správní řád, ve znění pozdějších předpisů, § 7 odst. 2, § 61, 64 a 66 zákona č. 128/2000 Sb., o obcích (obecní zřízení), ve znění pozdějších předpisů, a dále dle níže uvedených předpisů, vydává Magistrát města Přerova k uvedené žádosti toto souhrnné vyjádření:

Odbor stavebního úřadu a životního prostředí:

1. jako příslušný orgán dle § 76 a 77 zákona č. 114/1992 Sb., o ochraně přírody a krajiny, ve znění pozdějších právních předpisů (oprávněná úřední osoba: RNDr. Tomáš Ehl): Vyjádření není předmětem žádosti. Platí koordinované závazné stanovisko č.j. MMPř/150680/2016/STAV/ZP/Tes.
2. jako příslušný orgán dle § 79 odst. 4 písm. b) zákona č. 185/2001 Sb., o odpadech a o změně některých dalších zákonů, ve znění pozdějších předpisů (oprávněná úřední osoba: Bea Kotíková) dává vyjádření: Vyjádření není předmětem žádosti. Platí koordinované závazné stanovisko č.j. MMPř/150680/2016/STAV/ZP/Tes.
3. jako příslušný orgán dle § 27 odst. 1 písm. f) a podle ustanovení § 11 odst. 3 zákona č. 201/2012 Sb., o ochraně ovzduší (oprávněná úřední osoba: Ing. Jaroslav Čagánek): Vyjádření není předmětem žádosti. Platí koordinované závazné stanovisko č.j. MMPř/150680/2016/STAV/ZP/Tes.

4. jako příslušný orgán dle § 29 zákona č. 20/1987 Sb., **o státní památkové péči**, ve znění pozdějších předpisů (oprávněná úřední osoba: Mgr. Miroslava Švástová): Vyjádření není předmětem žádosti. Platí koordinované závazné stanovisko č.j. MMRP/150680/2016/STAV/ZP/Tes.
5. jako příslušný vodoprávní úřad dle § 104 odst. 2 písm. c) a ustanovení § 106 odst. 1 zákona č. 254/2001 Sb., **o vodách** a o změně některých zákonů (vodní zákon), ve znění pozdějších právních předpisů (oprávněná úřední osoba: Ing. Ivana Hřibová): Vyjádření není předmětem žádosti. Platí koordinované závazné stanovisko č.j. MMRP/150680/2016/STAV/ZP/Tes.
6. jako příslušný orgán dle § 15 zákona č. 334/1992 Sb., **o ochraně zemědělského půdního fondu**, ve znění pozdějších předpisů (oprávněná úřední osoba: Ing. Jitka Havličková): Vyjádření není předmětem žádosti. Platí koordinované závazné stanovisko č.j. MMRP/150680/2016/STAV/ZP/Tes.
7. jako příslušný orgán státní správy lesů dle § 47 odst. 1, písm. a) zákona č. 289/1995 Sb., **o lesích** a změně a doplnění některých zákonů (lesní zákon), ve znění pozdějších předpisů (oprávněná úřední osoba: Mgr. Marek Herman) : Vyjádření není předmětem žádosti. Platí koordinované závazné stanovisko č.j. MMRP/150680/2016/STAV/ZP/Tes. .
8. jako příslušný silniční správní úřad dle § 40 odst. 4 a odst. 5 zákona č. 13/1997 Sb., **o pozemních komunikacích**, ve znění pozdějších předpisů vyjma § 24 a § 25 zákona o pozemních komunikacích a jako příslušný speciální stavební úřad dle § 16 odst. 1 a § 40 odst. 4 písm. a) zákona č. 13/1997 Sb., **o pozemních komunikacích**, ve znění pozdějších předpisů a § 15 odst. 1 zákona č. 183/2006 Sb., **o územním plánování a stavebním řádu**, ve znění pozdějších předpisů (oprávněná úřední osoba: Bc. Kateřina Skoková):
O povolení provádět stavby v silničním ochranném pásmu podle § 32 odst. 1 zákona o pozemních komunikacích je nutno požádat Odbor stavebního úřadu a životního prostředí, odd. stavební úřad, jako příslušný silniční správní úřad. Žadatel doloží situaci s vyznačením polohy požadované stavby a s vyznačením ochranného pásma komunikace, a vyjádření vlastníka pozemní komunikace (zejména kvůli určení kilometráže).
O povolení připojení sousední nemovitosti k silnici / místní komunikaci podle § 10 zákona o pozemních komunikacích je nutno požádat Odbor stavebního úřadu a životního prostředí, odd. stavební úřad, jako příslušný silniční správní úřad. Žadatel musí dodržet podmínky pro připojování sousedních nemovitostí k silnicím a místním komunikacím v souladu s § 12 a § 13 vyhlášky č. 104/1997 Sb., kterou se provádí zákon o, kterou se provádí zákon o pozemních komunikacích, ve znění pozdějších předpisů.

Upozornění pro projektanta:

V textové části PD (B - souhrnná textová zpráva) v bodě B.4.2. je chybně uvedeno, že stavba se nenapojuje na dopravní infrastrukturu, přičemž bude napojena krajskou silnicí. Z PD není zřejmé, zda je splněna podmínka SSOK, aby povrchové vody ze sjezdu nestékaly na krajskou silnici, dále není doložen příčný řez sjezdem.

Odbor evidenčních správních služeb a obecního živnostenského úřadu, oddělení dopravně správních agend:

9. Jako příslušný správní úřad dle §40 zákona č. 13/197 Sb., o **pozemních komunikacích**, ve znění pozdějších předpisů (oprávněná úřední osoba: Iva Ratiborská): Vyjádření není předmětem žádosti. Platí koordinované závazné stanovisko č.j. MMPR/150680/2016/STAV/ZP/Tes.

Magistrát města
Přerov 2



Ing. Hana Tesařová
referent Odboru stavebního úřadu
a životního prostředí

Příloha: Dokumentace v rozsahu přílohy žádosti mimo výkres C2

Magistrát města Přerova
Odbor koncepce a strategického rozvoje
Oddělení územního plánování
Bratrská 34
750 11 Přerov 2

pracoviště: Bratrská 34
tel.: +420 581 268 111 – ústředna
www.prerov.eu

Obdrží dle rozdělovníku

Spis. zn.: MMPr/043516/2016/32
Naše č.j.: MMPr/047903/2017
Sp. sk. zn.: A 10 (326.1)
Vyřizuje: Škubalová
Datum: 10.4.2017

Oznámení dotčeným orgánům o vydání opatření obecné povahy č. 1/2017 – Změna č. 4B Územního plánu města Přerova.

Magistrát města Přerova, jako úřad územního plánování, příslušný podle ustanovení § 6 odst. 1 písm. c) zákona č. 183/2006 Sb., o územním plánování a stavebním řádu (stavební zákon), ve znění pozdějších právních předpisů, oznamuje v souladu s ustanovením § 165 odst. 3 zákona č. 183/2006 Sb., o územním plánování a stavebním řádu (stavební zákon), ve znění pozdějších právních předpisů, že Změna č. 4B Územního plánu města Přerova byla vydána Zastupitelstvem města Přerova dne 20.3.2017 formou opatření obecné povahy, které nabylo účinnosti dne 8.4.2017.


Dokumentace v listinné podobě včetně dokladů o jeho pořizování je uložena a lze do ní nahlížet na Magistrátu města Přerova, Odboru koncepce a strategického rozvoje.

Současně je dokumentace změny územního plánu uložena k nahlédnutí na Magistrátu města Přerova, Odboru stavebního úřadu a životního prostředí a na Krajském úřadu Olomouckého kraje, Odboru strategického rozvoje kraje.

Údaje o vydané změně územního plánu jsou trvale zveřejněny způsobem umožňující dálkový přístup na internetové adrese www.prerov.eu.

Tímto je proces pořizení Změny č. 4B Územního plánu města Přerova ukončen.

S pozdravem


Ing. Lenka Škubalová
oddělení územního plánování

Magistrát města Přerova
Odbor evidenčních správních služeb a obecního živnostenského úřadu
Oddělení dopravně správních agend
Bratrská 34, 750 11 Přerov 2

pracoviště: nám. T.G. Masaryka 16, telefon: +420 581 268 111 (ústředna), fax: 420 581 268 697

Spis zn.: MMPř/036393/2017/DS/RA

Přerov, dne 22.3.2017

Č.j.: MMPř/038497/2017/RA

Vyřizuje: Iva Ratiborská

Telefon: 581 268 448

E-mail: iva.ratiborska@prerov.eu

Statutární město Přerov, zastoupené primátorem, zastoupený ing. Ivanou Pinkasovou, IČO 00301825, Bratrská 709/34, Přerov I-Město, 750 02 Přerov 2

ROZHODNUTÍ č. 82/2017

Zvláštní užívání pozemních komunikací – umístění inženýrských sítí a jiných nadzemních nebo podzemních vedení všeho druhu (umístění stavby)

Magistrát města Přerova, Odbor evidenčních správních služeb a obecního živnostenského úřadu, jako silniční správní úřad příslušný podle § 40 odst. 4 písm. a) a odst. 5 písm. b) zákona č. 13/1997 Sb., o pozemních komunikacích, ve znění pozdějších předpisů (dále jen "zákon o pozemních komunikacích"), na základě žádosti o zvláštní užívání pozemní komunikace způsobem podle § 25 odst. 6 písm. d) zákona o pozemních komunikacích, kterou dne 17.3.2017 podalo

Statutární město Přerov, zastoupené primátorem, zastoupený ing. Ivanou Pinkasovou, IČO 00301825, Bratrská 709/34, Přerov I-Město, 750 02 Přerov 2, které zastupuje společnost PROJEKTY VODAM s.r.o., IČO 26821443, Galašova 158, Hranice I-Město, 753 01 Hranice 1

(dále jen "žadatel"), a po předchozím souhlasu Statutárního města Přerova jako vlastníka místních komunikací ze dne 13.2.2017, Správy silnic Olomouckého kraje jako pověřeného správce krajských silnic ze dne 7.2.2017 pod zn. SSOK JH-2011/2017, souhlasu Dopravního inspektorátu Přerov, PČR KŘ Ol. kraje č.j. KRPM-2246-623/ČJ-2016-140806 ze dne 15.12.2016 podle § 25 odst. 1 zákona o pozemních komunikacích

povoluje podle § 25 odst. 2 zákona o pozemních komunikacích

zvláštní užívání pozemních komunikací za účelem umístění stavby

Komunikace:

**krajská sil. II/436, III/4361 Přerov VII - Čekyně
krajská sil. II/436III/4365, III/4364 Přerov XIII - Penčice
/poz.parc.č. 1245 a 1216 v k.ú. Čekyně, pozemek parc.č. 708, 709,
699, 684/3 a 682/1 v k.ú.Penčičky, pozemek parc.č. 497/1, 518
a 503/1 v k.ú. Penčice/**

místní komunikace Přerov XIII – Penčice

k.ú.Penčice

- **K Lesu parc.č. 530**
- **V Kótě parc.č. 527**
- **Ves Svahu parc.č. 493**
- **U Kostela parc.č. 504**

- Lipňanská parc.č. 499
- Rohová parc. č. 502, 208, 209 a 211
- k.ú. Penčičky
- Ke Koupališti parc.č. 671 a 681
- Na Vrchu 684/1 a 684/2
- U Potoka parc.č. 191/1 a 724

místní komunikace Přerov VII – Čekyně

- Jabloňová parc. č. 826 a 913
- ul. vedoucí ke hřišti parc.č. 91
- Písečky parc.č. 695
- Ul. mezi Jabloňovou a Slunečnou parc.č. 388
- Zámecká parc.č. 13, 1036, 420 a 419
- Na Červenici parc. 195 a 1062
- Selská parc.č. 195, 198 a 197
- Pod Lipami parc.č. 118 a 125
- Na Podlesí parc.č. 152, 154, 196 a 520
- K Rybníčku 152 a 318 1261
- Vinohrádky parc.č. 155 a 634 1261

Důvod:**"Kanalizace a ČOV Čekyně, Penčice"****Termín:****na dobu životnosti stavby – cca 50 let****Způsob:****překopy, protlaky****Odpovědná osoba za žadatele:****Jiří Raba, Statutární město Přerov, Odbor řízení projektů a investic, IČO 00301825, Bratrská č.p. 709/34, Přerov I-Město, 750 02 Přerov 2, tel. 581 268 603****Pro zvláštní užívání komunikace se stanoví tyto podmínky:**

1. Stavbou nesmí být ohrožena stabilita silničního tělesa, jeho odvodňovací zařízení a silniční vybavení. V jejím důsledku nesmí majetkovému správci dotčené komunikace, tj. SSOK SÚ JIH vzniknout žádné závazky a výdaje. V jejím důsledku nesmí vlastníkově dotčené komunikace, tj. Statutárnímu městu Přerov vzniknout žádné závazky a výdaje.
2. Ukládání inženýrských sítí do silničního pozemku bude prováděno v souladu s platnými ČSN.
3. Hloubka uložení kanalizačního potrubí pod niveletou místních komunikací bude dle dispozic vlastníka místní komunikace, resp. zástupce Technických služeb města Přerova s.r.o.
4. Po provedení akce bude přizván investorem (příp. zhotovitelem) zástupce vlastníka místní komunikace, resp. zástupce Technických služeb města Přerova s.r.o. ke kontrole krytí vedení inženýrské sítě.
5. Uložení vedení bude provedeno za dodržení podmínek stanovených ve vyjádření SSOK SÚ JIH ze dne 7.2.2017 pod č.j. SSOK JH – 2011/2017, zejména:
 - a) Silnice II/436 Čekyně po začátek Penčic: Stoka „A“ 23,476-23,799 podélně v silnici; A-7 23,636 příčně; A-6 23,656 příčně; A-5 23,756 příčně; A-4 23,799 příčně, odbočení 23,826; 23,901, 23,914, 23,927 příčně; A-1 23,979 – 24,499 podélně v silnici, A-1-2-1 24,274 příčně, A-1-1 24,374 příčně, V-1 24,678 – 27,831 podélně vlevo mimo silnici, V-1 24,831 příčně, V-1 24,831-25,475 podélně vpravo mimo silnici, odbočení na V-1 24,969 a 25,475 příčně, V-1 25,475 – 25,957 podélně vlevo mimo silnici, V-1 25,957 příčně, V-1 25,957 – 25,980 podélně vpravo mimo silnici, V-1 26,191-26,399 podélně vpravo mimo silnici + všechny odbočky dle PD v rozmezí uvedených staničení.

- b) Silnice III/4361 Čekyně: Výtlak V-1 0,005 příčně, V-1 0,005 – 0,045 podélně vlevo mimo silnici, A 0,045-0,093 podélně v silnici, A 0,093 příčně, A 0,093-0,183 podélně vpravo mimo silnici+všechny odbočky dle PD v rozmezí uvedených silničních staničení. Přípojka NN 0,086-0,094 podélně mimo silnici, NN 0,094 příčně, NN 0,094 – 0,183 vpravo podélně mimo silnici, přípojka vody 0,175-0,182 podélně vpravo mimo silnici.
- c) Silnice II/436 Penčice: stoka B-1.část 26,399- 26,534 podélně vpravo mimo silnici, B-2 26,534 příčně, B-1.částo 26,534-26,921 podélně v silnici, B-3 26,745 příčně, výtlak V-2 26,921 – 27,004 podélně vpravo mimo silnic, V-2 27,006 příčně, B-2.část+V-2 27,006 – 27,367, B-5 27,447 – 27,605 podélně v silnici, B-5 27,595 příčně šikmý propoj, B-5 27,605 – 27,631 vlevo mimo silnici+ všechny odbočky dle PD v rozmezí uvedených silničních staničení.
- d) Silnice III/4365 Penčice: Stoka B-4 0,000 – 0,441 podélně v silnici, B-4-1 0,090- příčně, B-4-2 0,220 příčně+ všechny odbočky dle PD v rozmezí uvedených silničních staničení.
- e) Silnice III/4364 Penčice: Stoka B-2-1 0,045 příčně, B-2-2 0,105 příčně šikmý propoj, B-2 0,105 – 0,359 podélně v silnici, B-2-3 0,231 příčně, B-2 0,359 – 0,457 podélně vlevo mimo silnici + všechny odbočky dle PD v rozmezí uvedených silničních staničení.
- f) Přípojky NN a přípojka vody pro ČOV budou podél silnic umístěny min. 1 m od zpevněného okraje vozovky, v hloubce s krytím chráničků min. 1,3 m. Dojde-li při rekonstrukci komunikace ke kolizi s nově položenými sítěmi, které by neměly dodrženo požadované krytí a oprava silnice by si vyžádala jejich přeložky, provede toto na své náklady investor nebo vlastník předmětné sítě. Hloubky krytí a umístění chráničků přípojek NN v silničním tělese budou zhotovitelem vždy nafoceny a zaslány elektronicky na email:kolarova@ssok.cz.
- g) Povrchy všech dotčených silnic budou celoplošně (nebo poloplošně) opraveny dle situací DÚR zaslané na SSOK s DUR. V případě podélného uložení inženýrských sítí, či v úseku s příčnými přípojkami do vozovky, provede investor po zapravení rýhy výkopu vyfrézování a pokládku nové obrusné vrstvy asfaltobetonu tl. 5 cm na délku výkopu, včetně živичného mezistříku takto:
- při výkopu v obou polovinách vozovky a v obloucích na celou šířku vozovky.
 - při výkopu v jedné polovině vozovky na polovinu vozovky nebo na šířku jednoho jízdního pruhu, vždy však nejméně na šířku 3 m.
 - pokud je investor stavby obec, která v případě zásahu do ½ vozovky provede opravu obrusné vrstvy z asfaltobetonu v tl. 5 cm na celou šířku vozovky včetně živичného mezistříku, nebude finanční náhrada požadována. Bude-li zásah v obou polovinách vozovky, bude finanční náhrada požadována, včetně opravy obrusné vrstvy z asfaltobetonu v tl. 5 cm na celou šířku vozovky včetně živичného mezistříku.
 - při ojedinělých příčných překopech se konečný povrch z „ACO11+“ 5 cm (vyfrézování 5 cm a pokládka nových 5 cm živice) provede s přesahem 1 m na každou stranu od výkopové rýhy.
 - pokud je původní povrch vozovky z penetračního makadamu, stanovuje Metodický pokyn SSOK 14-2014 provedení obnovení povrchu penetračním způsobem (cca 10 cm pen. Makadam a nástřik dvouvrstvého uzavíracího nátěru) na dotčenou polovinu vozovky. Po zkušenostech se jeví technologie opravy penetračním způsobem z hlediska napojení na původní silnici složitější a proto SSOK doporučuje zvážit i v tomto případě provedení obnovy povrchu vozovky z asfaltobetonu a spáry napojit tryskovou metodou.
- h) Křížení silnic bude provedeno (pokud je to z technického hlediska možné) bezvýkopovou technologií. Kanalizace (včetně výtlaku) bude uložena s min. hloubkou krytí 1,5 m pod niveletou vozovky a min. 0,8 m pod reálným dnem příkopu či rostlým terénem. Zápchové jámy budou provedeny mimo vozovku min. 1 m od zpevněného okraje silnice. Před záhozem kanalizace a ostatních sítí bude přizván ke kontrole hloubky uložení sítě zástupce SSOK. V případě, kdy bude nutný příčný zásah v silnici provést výkopem, budou výkopy provedeny dle podmínek viz výše.
- i) Překopy silnic:
- v úsecích kde je nutné situovat kanalizaci do krajské silnice, bude umístění stok do středu jízdního pruhu nebo tak, aby veškeré poklopy kanalizace nebyly pojížděny koly aut. Nikoliv do okraje nebo středu celé šířky vozovky. Veškeré poklopy a části kanalizace patří vlastníku této sítě a tudíž jejich výměny, či opravy živice kolem těchto poklopů bude vždy řešit, realizovat a hradit vlastník kanalizace.
 - v rámci stavby budou zhotoveny odbočky a přípojky nebo jejich nezbytné části, neboť po provedení živичné povrchové úpravy nebude SSOK souhlasit s rozkopávkou silnic po dobu několika let.

- hrany výkopů v živici budou zařezány, vykopaná zemina nebude použita zpět k zásypu, výkop bude zasypán nesedavým materiálem a hutněn o vrstvách dle TP 146 (v tl. max. 20 cm). Ve výkopech bude provedena statická zatěžovací zkouška s požadovanou hodnotou modulu přetvárnosti v druhém zatěžovacím cyklu na úrovni pláň 45 Mpa, a dále před pokládkou živichých vrstev 120 Mpa. O provádění hutnicích zkoušek bude SSOK informováno. Po vyhotovení protokolu bude doložena zpráva o provedených zkouškách hutnění výše uvedených vrstev. Na každých 100 bm bude provedena jedna zkouška.

- j) Výkop bude zasypán: 10 cm štěrkodrt' 0-63, 15 cm štěrkodrt' 0-32, 15 cm obalované směsi takto: 5 cm „ACP 16+“, asfaltový spojovací postřik 0,7 kg/m², ACL 16+ 5 cm, asfaltový spojovací postřik 0,2 kg/m², ACO 11+ 5 cm do stávající nivelety vozovky. Živiché vrstvy budou provedeny odstupňovaně: podkladní vrstva ACP 16+ v tl. 5 cm s přesahem min. 0,3 m na každou stranu od hran překopu, ložná vrstva z ACL 16+ v tl. 5 cm s přesahem o dalších 0,3 m od podkladní vrstvy a obrusná vrstva z ACO 11+ v tl. 5 cm bude provedena na dotčenou polovinu nebo celou šířku vozovky. Veškeré vzniklé styčné spáry budou prořezány a zality pružnou asfalt. zálivkou.
 - k) Pokud by stavby procházela zimním obdobím, bude rýha od 1.11. zapravena asfaltobetonem, nikoliv recyklátem nebo kamenivem.
 - l) Po dobu realizace celé stavby je třeba výkopy řádně označit a udržovat tak, aby nedošlo k ohrožení bezpečnosti silničního provozu. Prováděcí firma odpovídá po celou dobu realizace stavby a zásahu do tělesa za toto řádné označení a veškeré případné škody vzniklé v souvislosti s překopem vozovky.
 - m) Stavebními pracemi nedojde k poškození či zrušení silničního příslušenství (dopr.značky apod), sil. odvodňovacího zařízení v opačném případě provede investor (zhotovitel) znovuoobnovení na vlastní náklady tak, aby bylo plně funkční. Silniční těleso bude upraveno a uvedeno do původního stavu (vozovka, krajnice, příkopa či případný pomocný silniční pozemek)
 - n) Stavební materiál a zemina z výkopu nesmí být ukládána na vozovku krajské silnice. Jakékoliv znečištění krajské silnice způsobené výše uvedenou stavbou musí být prováděcí firmou neprodleně odstraněno.
 - o) Jestliže je v daném úseku realizovaných výkopů podél silnice stávající svislé dopravní značení či jiné silniční zařízení, musí být toto zachováno. V případě přemístění SDZ (z důvodu stavby) musí být takováto změna umístění odsouhlasena Policií ČR DI Přerov a provedena stavebníkem na jeho náklady.
 - p) Před zahájením prací krajských komunikací bude sepsán s SSOK zápis o předání silnic. Po dokončení stavby na sil. tělese vyzve investor zástupce SSOK k závěrečné kontrole silnic. Na SSOK bude doloženo skutečné zaměření stavby na podkladu katastrální mapy, na základě kterého bude sepsán konečný předávací protokol.
 - q) Výkopové práce v krajské silnici nebudou prováděny pokud možno v době do 1.11 do 31.3. žádného roku realizace.
6. V případě poškození vodorovného dopravního značení provede investor (zhotovitel) jeho znovuoobnovení na vlastní náklady.
7. Výkopové práce budou prováděny podle vyjádření správců podzemních zařízení o existenci podzemních zařízení v místě uložení vedení a za dodržení bezpečnostních předpisů a platných norem. Před zahájením výkopových prací je bezpodmínečně nutné provést vytyčení dotčených podzemních vedení.
8. Na základě ustanovení § 25 odst. 6 písm. c) zákona č. 13/1997 Sb., o pozemních komunikacích, ve znění pozdějších předpisů požádá zhotovitel (investor) nejméně 30 dní před zahájením stavby Magistrát města Přerova, Odbor evidenčních správních služeb a obecního živnostenského úřadu, jako příslušný silniční správní úřad, o vydání povolení k provádění stavebních prací, které musí splňovat náležitosti dle § 40 odst. 5 vyhlášky č. 104/1997 Sb., kterou se provádí zákon o pozemních komunikacích, ve znění pozdějších předpisů. V případě narušení živichých povrchů je nutno doložit doklad o zajištění zapravení výkopu odbornou firmou.

Účastníci řízení na něž se vztahuje rozhodnutí správního orgánu (§ 27 odst. 1 správního řádu):

Statutární město Přerov, zastoupené primátorem, zastoupený ing. Ivanou Pinkasovou, IČO 00301825, Bratrská 709/34, Přerov I-Město, 750 02 Přerov 2

Odůvodnění:

Žadatel v souladu s § 40 odst. 1 vyhlášky č. 104/1997 Sb., kterou se provádí zákon o pozemních komunikacích, ve znění pozdějších předpisů, podal dne 17.3.2017 žádost o zvláštní užívání komunikace podle § 25 odst. 6 písm. d) zákona o pozemních komunikacích.

Silniční správní úřad žádost podle § 40 odst. 5 vyhlášky č. 104/1997 Sb., kterou se provádí zákon o pozemních komunikacích, ve znění pozdějších předpisů, posoudil a podle § 25 odst. 1 a 2 zákona o pozemních komunikacích a § 40 odst. 10 vyhlášky č. 104/1997 Sb., kterou se provádí zákon o pozemních komunikacích, ve znění pozdějších předpisů, povolil zvláštní užívání komunikace za podmínek stanovených ve výroku tohoto rozhodnutí.

Účastníci řízení - další dotčené osoby (§ 27 odst. 2 správního řádu):

Správa silnic Olomouckého kraje, p.o., Středisko údržby Jih
Statutární město Přerov, zastoupené primátorem, zastoupeným panem Alexandrem Salabou, vedoucím oddělení dopravy

Námítky účastníků nebyly v řízení uplatněny.

Poučení o odvolání:

Proti tomuto rozhodnutí se lze odvolat do 15 dnů ode dne jeho oznámení k Krajskému úřadu Olomouckého kraje, Odboru dopravy a silničního hospodářství, podáním u zdejšího úřadu.

otisk úředního razítka

Iva Ratiborská
správní referent

Poznámka:

Nedodržení termínů nebo dalších podmínek uvedených v rozhodnutí bude posuzováno jako přestupek podle § 42a odst. 1 pro fyzické osoby, nebo jako správní delikt podle § 42b odst. 1 zákona o pozemních komunikacích pro právnické osoby a podnikající fyzické osoby, s možností sankce až do výše 500.000,- Kč.

Případná uzavírka bude povolena samostatným rozhodnutím, které vydá Magistrát města Přerova, Odbor evidenčních správních služeb a obecního živnostenského úřadu.

Toto rozhodnutí nenahrazuje stavební povolení ani neřeší majetkoprávní vztahy mezi stavebníkem a vlastníkem pozemní komunikace či pozemku podle zvláštních zákonů.

Poplatek:

Správní poplatek podle zákona č. 634/2004 Sb., o správních poplatcích se nevyměřuje.

Obdrží:

účastníci (dodejky)

1. PROJEKTY VODAM s.r.o., IDDS: zdau7fz
2. Správa silnic Olomouckého kraje, p.o., Středisko údržby Jih, IDDS: ur4k8nn
3. Statutární město Přerov, zastoupené primátorem, zastoupeným panem Alexandrem Salabou, vedoucím oddělení dopravy, Bratrská č.p. 709/34, Přerov I-Město, 750 02 Přerov 2

dotčené správní úřady

4. Policie ČR, Krajské ředitelství policie Olomouckého kraje, Dopravní inspektorát Přerov, IDDS: 6jwhpv6

ostatní

5. Technické služby města Přerova, s.r.o., IDDS: qha6je4

6. Statutární město Přerov, Odbor řízení projektů a investic, Jiří Raba, Bratrská č.p. 709/34, Přerov I-Město, 750 02 Přerov 2

7. spis



Statutární město Přerov
Magistrát města Přerova
Odbor správy majetku a komunálních služeb
Ing. Hedvika Hubáčková – vedoucí odd. správy
ostatního majetku a komunálních služeb
Bratrská 34
750 11 Přerov 2

pracoviště: Blahoslavova 3
tel.: +420 581 268 469, +420 601 341 892
fax: 420 581 268 444
e-mail: jan.stajnar@prerov.eu

Naše č.j.: MMPr/ 163107/2016
Sp. sk. zn.: 254.3.6
Vyřizuje: Jan Štajnar
Datum: 23.12.2016

PROJEKTY VODAM s.r.o.
Galašova 158
753 01 Hranice

Vyjádření k projektové dokumentaci a souhlas s provedením stavby- „ Kanalizace a ČOV Čekyně, Penčice“

Vážení, dne 29.11.2016 nám byla doručena Vaše žádost o vyjádření k projektové dokumentaci a o vydání souhlasu s provedením stavby - „ Kanalizace a ČOV Čekyně, Penčice“

Jedná se o projektovou dokumentaci ve stupni DUR (arch.č.2100, zak.č. 02.373) vyhotovené v listopadu 2016, která řeší stavbu nové kanalizace, pomocí které bude zajištěno odkanalizování místních částí Přerova-Čekyně a Penčice.

Do předložené projektové dokumentace požadujeme doplnit následující:

- vedení veřejných částí kanalizačních přípojek vč. revizních šachet,
- vedení domovních částí kanalizačních přípojek k jednotlivým nemovitostem.

Upozorňujeme, že předložená projektová neřeší odkanalizování lokalit:

1. Kančí doly, Štěpnice (investor p. Macourek) a dále stávající objekty exekutorského úřadu, spol. ICBC a RD na p.č. 271/7 v k.ú. Čekyně.
2. odkanalizování koupaliště v Penčicích a RD na p.č.29, p.č. 7 v k.ú. Penčice
3. odkanalizování bytového domu na p.č.56 v k.ú. Vínary u Přerova

V předložené projektové dokumentaci není jasně specifikován způsob řešení odvedení splaškových vod u nemovitostí, z pohledu výškového řešení (např. část ul. Na Červenici), jejichž výšková úroveň je pravděpodobně nižší než výšková úroveň nově navržené kanalizace (zdali budou přípojky kanalizace gravitační nebo tlakové).

Do dalšího stupně projektové dokumentace požadujeme doplnit řešení oprav komunikací dotčených stavebními pracemi a to následovně:

- Vzhledem k vysoké četnosti příčných výkopů v komunikaci, pro uložení jednotlivých přípojek kanalizace požadujeme provést opravu povrchu komunikace v celé její šířce,
- v místech výkopů, kde bude zapotřebí odstranění obrub, příčných odvodňovacích žlabů, atd., požadujeme doplnit řešení jejich náhrady,
- v místech příčných výkopů v komunikacích pro pěší, požadujeme provedení opravy jejich povrchů v rozsahu min 0,5m od hran výkopu.

Skladbu konstrukčních vrstev, týkajících se oprav komunikací požadujeme provést následovně:

1. v místě výkopu:

- 1x podkl.vrstva ze štěrkodrti fr 0/63, tl. min. 200 mm se zhutněním,
- 1x vrstva z ze štěrkodrti fr. 0/32, tl. min 150 mm se zhutněním,
- 1x vrstva z ACL 16 v tl. 50 mm, vč. spojovacích postřiků,
- 1x vrstva z ACO 11 v tl. 50 mm

Pozn.v místě výkopu požadujeme provést na pláni a pod živičnými vrstvami zkoušku únosnosti LDD dle ČSN 721006, tab. E3 a dle příslušného TP.

2. v místech mimo výkop:

- 1x vrstva z ACL 16 v tl. 50 mm, vč. spojovacích postřiků,
- 1x vrstva z ACO 11 v tl. 50 mm

K projektové dokumentaci nemáme žádné další připomínky. S umístěním stavby souhlasíme.

S pozdravem,



Ing. Hedvika Hubáčková

vedoucí odd. správy
ostatního majetku a
komunálních služeb

Statutární
město Přerov 63

Obdrží: Jiří Raba – MMPr, Odbor řízení projektů a investic, oddělení investic

Alena Zmrzliková

Od: Jan Štajnar [Jan.Stajnar@prerov.eu]
Odesláno: 13. února 2017 16:03
Komu: Alena Zmrzliková
Kopie: Miroslav Kašpárek
Předmět: Re: Kanalizace a ČOV Čekyně, Penčice

Dobrý den paní Zmrzliková,

K Vámi nově zaslané projektové dokumentaci dne 20.1.2017 (zasláno e-mailem) a k doplnění k projektové dokumentaci zaslané dne 27.1.2017 (zasláno e-mailem), týkající se stavby kanalizace a ČOV Čekyně, Penčice, nemáme další připomínky.

S pozdravem,

Jan Štajnar
Oddělení dopravy
Odbor správy majetku a komunálních služeb
Magistrát města Přerova
Bratrská 34, 750 11 Přerov
pracoviště: Blahoslavova 3
tel./mob: +420581268469/+420601341892

Od: Alena Zmrzliková <zmrzlikova@vodam.cz>
Komu: <jan.stajnar@prerov.eu>
Odesláno: 27.1.2017 11:04
Předmět: Kanalizace a ČOV Čekyně, Penčice

Dobrý den pane Štajnare,
v příloze zasílám průvodní zprávu a dvě situace k vyjádření č.j.MMPř/163107/2016, kde ještě došlo ke změnám trasy z důvodu nesouhlasu se stavbou přes pozemek manželů Vančurových a opravou mostu a v druhé situaci ještě přibyly navíc tři přípojky.
Přeji příjemný zbytek dne.

S pozdravem
Alena Zmrzliková
PROJEKTY VODAM s.r.o.
Galašova 158
753 01 Hranice
tel.: 581 607 107, linka 11
fax: 581 604 878
e-mail: zmrzlikova@vodam.cz
<http://www.vodam.cz>

20.2.2017



PROJEKTY VODAM s.r.o.
Ing. Petr Matuška
Galašova 158
753 01 HRANICE

VÁŠ DOPIS ZNAČKY/ZE DNE
31. 1. 2017

NAŠE ZNAČKA
PM006601/2017-203/Kovř

VYŘIZUJE
Ing. Jan Kovář
+420 541 637 699
kovar@pmo.cz

MÍSTO/DATUM
Brno
6. 4. 2017

Kanalizace a ČOV Penčice a Čekyně

(k. ú. Čekyně, Penčice, Penčičky; ORP Přerov; kraj Zlínský; HP 4-10-03-1550, 4-10-03-1290)

Investor: Statutární město Přerov – I, Bratrská 709/34, 750 11, Přerov 2

Zpracovatel žádosti: PROJEKTY VODAM, s.r.o., Hranice, Ing. P. Matuška,

Hakov, a.s., Hranice – Drahotuše, Ing. D. Haluzík, Ing. L. Řezňák

PD k ÚR

Charakteristika akce

Dne 1. 2. 2017 nám byla předložena žádost spolu s projektovou dokumentací zpracovanou za účelem vydání **územního rozhodnutí** k záměru "kanalizace a ČOV v k.ú. Čekyně, Penčice".

Předložená projektová dokumentace (PD) řeší kompletní odkanalizování místních částí města Přerov - Čekyně a Penčice. Je navržen oddílný stokový systém zakončen na mechanicko-biologické ČOV pro 1200 EO.

Trasa plánovaného vedení kanalizace kříží na několika místech vodní tok Olešnice (IDVT 10100183) a její přítoky. Přecházející odpadní vody budou vypouštěny do vodního toku Olešnice na k.ú. Čekyně.

Výúst' z ČOV – plastové odpadní potrubí DN 250 bude vyvedeno z prostoru ČOV směrem k přilehlé vodoteči Olešnice. Potrubí bude do vzdálenosti 8 m od břehové hrany umístěno v ochranné chráničce pro zajištění požadované únosnosti. Výústní objekt bude vsazen do neupravované části koryta vodoteče. Bude složen z monolitické části s okolním kamenným opevněním. Samotná výúst' bude zakryta stropními překlady. Potrubí bude zakončeno žabí klapkou.

Křížení s vodotečí – potrubí bude v místě křížení uloženo v ochranné chráničce, aby byla zajištěna požadovaná únosnost. Krytí pod dnem bude vždy min. 1,2 m s výjimkou křížení č. 1 kdy je ze spádových důvodů možné provést křížení pouze v hloubce cca 0,6 m. U tohoto protlaku je počítáno s doplněním opevnění v rámci rekonstrukce mostu u silnice II/436 – ev.č. 436-015. V místě křížení bude koryto vodoteče patřičně opevněno kamenným záhozem.

Stavba se nenachází ve stanoveném záplavovém území.

Předmětným záměrem dojde k dotčení VT Olešnice – IDVT 10100183, jehož přímým správcem je PM, s.p., závod Horní Morava, provoz Přerov (ul. 9. května 3123/109, 750 02 Přerov, technik provozu: Lukáš Martinec, tel.: 581 200 492).

I. Stanovisko správce povodí a přímého správce VT Olešnice:

Na základě ustanovení § 54 odst. 4 zákona 254/2001 Sb. o vodách a o změně některých zákonů (vodní zákon) vydává Povodí Moravy, s. p., jako správce povodí následující

s t a n o v i s k o :

a) **Z hlediska zájmů daných platným Národním plánem povodí Dunaje, Plánem pro zvládání povodňových rizik v povodí Dunaje a Plánem dílčího povodí Moravy [ustanovení § 24 až § 26 zákona č. 254/2001 Sb., o vodách a o změně některých zákonů (vodní zákon), ve znění pozdějších předpisů] je uvedený záměr možný, protože lze předpokládat, že záměrem nedojde ke zhoršení stavu vodního útvaru, a že nebude mít za následek nedosažení dobrého stavu/potenciálu vod.**

Předpokládáme, že uvedený záměr vzhledem ke svému charakteru, velikosti a dopadu nebude mít vliv na stav vodního útvaru.

b) **Z hlediska dalších zájmů chráněných zákonem č. 254/2001 Sb., o vodách a o změně některých zákonů, souhlasíme s uvedeným záměrem za splnění následujících podmínek:**

- 1) Dešťové vody z objektu ČOV a přilehlých zpevněných ploch budou přednostně zasakovány na pozemku v areálu ČOV.
- 2) **Požadujeme předložit další stupeň PD** k vyjádření, ve které bude mimo jiné vyřešeno detailní rozpracování výustního objektu a jednotlivých křížení vodních toků ve správě Povodí Moravy s.p., a rovněž navržena jakost vypouštěných předčištěných odpadních vod v souladu s NV č. 401/2015 Sb., v aktuálním platném znění.
- 3) Postup prací v blízkosti trasy zatrubněného vodního toku musí být navržen tak, aby nedošlo k poškození zatrubnění.
- 4) Vzhledem k místu vyústění doporučujeme u břehového opevnění výustního objektu volit kamennou rovnatinu o vyšší hmotnosti tj.: 200-500kg.
- 5) Kácení břehových porostů a příp. náhradní výsadba bude projednána s příslušným orgánem ochrany přírody, správcem toku a vlastníkem dotčeného pozemku.
- 6) V místech souběhu a křížení kanalizačního řadu s vodním tokem bude vycházeno z normy **ČSN 75 2130 „Křížení a souběh vodních toků s dráhami, pozemními komunikacemi a vedeními“**.
- 7) V místě křížení budou umístěny signalizační tyče. Přesné umístění tyčí bude prokonzultováno s PM.
- 8) V místě křížení a souběhu s vodním tokem nebudou umístěny žádné nadzemní objekty a veškeré podzemní objekty budou únosné na **min. 25t**.
- 9) Vedení bude do vzdálenosti 6 m od břehové hrany vodoteče na obě strany únosné pro minimální pojezdovou hmotnost **25t**.

II. Vyjádření Povodí Moravy, s.p. z hlediska majetkoprávních vztahů:

Stavbou budou dotčeny pozemky v k.ú. Penčice, Penčičky, Čekyně ve vlastnictví ČR, se kterým má právo hospodařit Povodí Moravy, s.p., je třeba získat vlastnická nebo jiná práva k dotčenému pozemku. Řešení majetkoprávních vztahů patří do kompetence právního oddělení závodu Horní Morava v Olomouci, U Dětského domova 263, 772 11 Olomouc, tel: +420 585 711 225.

Ve věci majetkoprávního dořešení je nutné podat písemnou žádost příslušnému závodu s následujícím obsahem:

- Popis akce, v rámci které má proběhnout vypořádání.

- Stupeň projektové dokumentace.
- Pozemky, kterých se plánovaná akce dotýká, katastrální území, příp. další dotčený majetek Povodí Moravy, s.p., (úpravy, apod.) – rozsah dotčení (záběr dočasný a trvalý).
- Konkrétní popis, co se bude na dotčených pozemcích realizovat.
- Předpokládaná doba realizace (dny/měsíce/roky).
- Snímek katastrální mapy se zákresem dotčených pozemků nebo situaci.
- Investora stavby, případně plnou moc pro zastupování.
- Doložení vyjádření útvaru správy povodí Povodí Moravy, s.p., (útv. 203) k příslušnému stupni PD.

Povodí Moravy, s.p.
602 00 Brno, Dřevařská 11
IČO:70890013, DIČ:CZ70890013
-13-



Ing. Pavel Bíza

vedoucí útvaru správy povodí

Příloha

PD

Na vědomí

provoz Přerov

PROJEKTY VODAM s.r.o.
Ing. Petr Matuška
Galašova 158
753 01 HRANICE

VÁŠ DOPIS ZNAČKY/ZE DNE
9.10.2017

NAŠE ZNAČKA
PM059840/2017-203/KriB

VYŘIZUJE
Ing. Barbora Křížová
+420 541 637 699
krizovab@pmo.cz

MÍSTO/DATUM
Brno
15.11.2017

Kanalizace a ČOV Čekyně, Penčice

(k. ú. Lhotka, Čekyně; ORP Přerov; kraj Olomoucký; HP 4-10-03)

Žadatel: Statutární město Přerov

Zpracovatel PD: PROJEKTY VODAM s.r.o., Ing. Petr Matuška, PD k DSP z 7/2017, zak.č. 03.564

Charakteristika akce

Dne 10.10.2017 nám byla předložena žádost o stanovisko k vypouštění předčištěných odpadních vod do toku Olešnice spolu s částí PD zpracované pro stavebnímu povolení k akci „Kanalizace a ČOV Čekyně, Penčice“ na p.č. 1144, 1158 v k.ú. Čekyně (ČOV) a na p.č. 287/2 v k.ú. Lhotka u Přerova (výustní objekt). Podle předložené projektové dokumentace se jedná o novou mechanicko-biologickou ČOV o projektované kapacitě 1200 EO, která bude sloužit k likvidaci odpadních vod z místních částí Přerova – Čekyně a Penčic. Předčištěné odpadní vody budou vypouštěny do toku Olešnice (IDVT 10100183) výustním objektem na p.č. 287/2 k.ú. Lhotka, souřadnice X 536186.91, Y 1133013.59.

Navrhovaná kvalita vypouštěných odpadních vod:

Ukazatel znečištění	Přípustná hodnota „p“ [mg/l]	Maximální hodnota „m“ [mg/l]
CHSK _{Cr}	110	160
BSK ₅	30	55
NL	35	60
N-NH ₄	20	35

Navrhované množství vypouštěných odpadních vod:

$Q_{\text{prům.}} = 1,81 \text{ l/s}$

$Q_{\text{max}} = 2,52 \text{ l/s}$

$Q_{\text{max}} = 6\,540 \text{ m}^3/\text{měs.}$

$Q_{\text{max}} = 79\,570 \text{ m}^3/\text{rok}$

Odběr vzorků bude v měrné šachtě na odtoku z ČOV vybavené Parshallovým žlabem P2.
Je žádáno o povolení k nakládání s vodami na dobu 10 let.

Stanovisko správce povodí

Na základě ustanovení § 54 odst. 4 zákona 254/2001 Sb. o vodách a o změně některých zákonů (vodní zákon) vydává Povodí Moravy, s. p., jako správce povodí následující

stanovisko:

a) Z hlediska zájmů daných platným Národním plánem povodí Dunaje, Plánem pro zvládání povodňových rizik v povodí Dunaje a Plánem dílčího povodí Moravy [ustanovení § 24 až § 26 zákona č. 254/2001 Sb., o vodách a o změně některých zákonů (vodní zákon), ve znění pozdějších předpisů] je uvedený záměr možný, protože lze předpokládat, že záměrem nedojde ke zhoršení stavu vodního útvaru, a že nebude mít za následek nedosažení dobrého stavu/potenciálu vod.

Uvedený záměr vzhledem ke svému charakteru, velikosti a dopadu nebude mít vliv na stav vodního útvaru.

b) Z hlediska dalších zájmů chráněných zákonem č. 254/2001 Sb., o vodách a o změně některých zákonů, souhlasíme s povolením vypouštění odpadních vod do vod povrchových za následujících podmínek:

1. Požadujeme jakost vypouštěných vod povolit v rozsahu:

Ukazatel znečištění	Přípustná hodnota „p“ [mg/l]	Maximální hodnota „m“ [mg/l]
CHSK _{Cr}	110	160
BSK ₅	30	50
NL	35	60
N-NH ₄	15	30

Připomínáme povinnost provozovatele při vypouštění odpadní vody v objemu nad 500 m³/měsíc nebo 6 000 m³/rok hlásit údaje o vypouštění Povodí Moravy, s.p. Brno (v souladu s § 10 a § 22 zákona č. 254/2001 Sb., způsobem a v rozsahu stanoveném vyhláškou č. 431/2001 Sb.), a to vždy nejpozději do 31. ledna následujícího roku. Toto hlášení slouží jako podklad pro státní vodohospodářskou bilanci.

II. Stanovisko přímého správce toku

Na základě předložené dokumentace vydává Povodí Moravy, s.p., provoz Přerov následující vyjádření:

Souhlasíme s žádostí k věci „Kanalizace a ČOV Čekyně, Penčice - povolení k nakládání s vodami – vypouštění přečištěných odpadních vod“ bez připomínek.

Doba platnosti tohoto stanoviska je 2 roky, nebude - li využito pro vydání platného rozhodnutí nebo opatření vodoprávního nebo jiného správního úřadu.

Povodí Moravy, s.p.

602 003 900 - I. č. p. - Jitřenská 11

IČO:70890013, DIČ: CZ/70890013

Ing. Pavel Bíza

vedoucí útvaru správy povodí

Příloha

PD

Na vědomí

Provoz Přerov



PROJEKTY VODAM s.r.o.
Ing. Petr Matuška
Galašova 158
753 01 HRANICE

VÁŠ DOPIS ZNAČKY/ZE DNE
1.8.2017

NAŠE ZNAČKA
PM045730/2017-203/Ou

VYŘIZUJE
Oujezdský Miroslav
Telefon 541 637 296
Mail oujezdsky@pmo.cz

MÍSTO/DATUM
Brno
18.8. 2017

Čekyně, Penčice- Kanalizace a ČOV Čekyně , Penčice, DSP

(k. ú. Čekyně, Penčice ORP Přerov, kraj Olomoucký; ČHP 4 – 10 - 03)

Charakteristika akce:

Předložená žádost o vydání stanoviska k PD pro stavební řízení řeší odvádění splaškových vod z obcí Čekyně a Penčice na společnou ČOV pro 1200EO. Trasa splaškové kanalizace (celková délka 5796 m s e4 ČS) kříží a několika místech vodní tok Olešnice (IDVT 10100183) a její přítoky, které jsou ve správě Povodí Moravy s.p., závod Horní Morava, provoz Přerov, provozní technik Lukáš Martinec, telefon 581 200 492.

Přečištěné odpadní vody budou vypouštěny do vodního toku Olešnice na k.ú. Čekyně.

Výúst z ČOV – Plastové odpadové potrubí DN 250 bude vyvedeno z prostoru čistírny směrem k přilehlé vodoteči Olešnice. Potrubí bude do vzdálenosti 8m od břehové hrany umístěno v ochranné chrániče pro zajištění požadované únosnosti. Výústní objekt bude vsazen do neupravované části koryta vodoteče. Bude složen z monolitické části s okolním kamenným opevněním. Samotná výúst bude zakryta stropními překlady. Potrubí bude zakončeno žabí klapkou.

Křížení vodotečí – Potrubí bude v místě křížení uloženo v ochranné chrániče, aby byla zajištěna požadovaná únosnost. Krytí pod dnem bude vždy min. 1,2m s výjimkou křížení č. 1 kdy je ze spádových důvodů možné provést křížení pouze v hloubce cca 0,6m. U tohoto protlaku je počítáno s doplněním opevnění v rámci rekonstrukce mostu u silnice II/436 – ev.č. 436-015. V místě křížení bude koryto vodoteče patřičně opevněno kamenným záhozem.

Stavba se nenachází ve stanoveném záplavovém území. Stavba se dotýká pozemků v majetku a toků ve správě Povodí Moravy s.p. Toky dotčené stavbou: Olešnice (IDVT 10100183 – neupravený tok) a IDVT 10208115 (upravený tok).

Na obtoku a odtoku ČOV bude osazeno typové měření pomocí Parshalova žlabu

I. Stanovisko správce povodí a správce toku

Na základě ustanovení § 54 odst. 4 zákona 254/2001 Sb. o vodách a o změně některých zákonů (vodní zákon) vydává Povodí Moravy, s. p., jako správce povodí následující

s t a n o v i s k o :

a) Z hlediska zájmů daných platným Národním plánem povodí Dunaje, Plánem pro zvládání povodňových rizik v povodí Dunaje a Plánem dílčího povodí Dyje [ustanovení § 24 až § 26 zákona č. 254/2001 Sb., o vodách a o

změně některých zákonů (vodní zákon), ve znění pozdějších předpisů] je uvedený záměr možný, protože lze předpokládat, že záměrem nedojde ke zhoršení stavu vodního útvaru, a že nebude mít za následek nedosažení dobrého stavu/potenciálu vod.

Předpokládáme, že uvedený záměr vzhledem ke svému charakteru, velikosti a dopadu nebude mít vliv na stav vodního útvaru.

b) Z hlediska dalších zájmů chráněných zákonem č. 254/2001 Sb., o vodách a o změně některých zákonů, souhlasíme realizací výše uvedené stavby za podmínek:

- čerpací stanice budou zabezpečeny proti vniknutí vody z povrchu terénu.
- v PD bude dokreslen obtok ČOV jak je uvedeno v technické zprávě tak aby bylo zabezpečeno měření objemu vypouštěných odpadních vod při obtokování ČOV.
- provoz ČS bude řešen tak, aby byl zabezpečen jejich provoz i při výpadku proudu. ČS nesmí mít bezpečnostní přepad do toku! Není doložen a PD na ČS!!

I. Stanovisko správce toku

Na základě předložené dokumentace vydává Povodí Moravy, s.p., provoz Přerov (dále jen PM) následující vyjádření:

souhlasíme

s žádostí k věci „**Kanalizace a ČOV Čekyně, Pencice – DÚR**“ za předpokladu splnění následujících podmínek:

- 1) Požadujeme být informováni o zahájení prací v lokalitách (křížení, výustní objekt) dotýkajících se toků a pozemků ve správě Povodí Moravy s.p. *Kontakt.: Lukáš Martinec – tel.: 702 177 144; email.: martinec@pmo.cz*
- 2) Požadujeme předání kontaktu na osobu zodpovědnou za provádění prací.
- 3) Dešťové vody z objektu ČOV a přilehlých zpevněných ploch budou přednostně zasakovány na pozemku v areálu ČOV.
- 4) Zástupce PM, provozu Přerov (kontakt viz. výše) bude přizván na místo před zahájením prací na výustním objektu.
- 5) Způsob provádění prací v blízkosti trasy zatrubněného vodního toku musí být navržen tak, aby nedošlo k poškození zatrubnění. Upozorňujeme, že zatrubněná část koryta vodního toku není v majetku Povodí Moravy, s.p.
- 6) Opevnění v korytech vodních toků musí být provedeno tak, aby nezpůsobovalo vzduť vodní hladiny a netvořilo překážku průchodu plavenin.
- 7) Konečná podoba opevnění v korytech vodních toků ve správě PM bude vždy odsouhlasena zástupcem PM, provozu Přerov, kontakt viz. výše.
- 8) Po dokončení prací budou pozemky v majetku Povodí Moravy, s.p. uvedeny do původního stavu, zbaveny kamenů, stavební suti, odpadků aj., pohrabány a osety travním semenem. Pozemky budou předány zástupci PM, provozu Přerov.
- 9) Vzhledem k místu umístění doporučujeme u břehového opevnění výustního objektu volit kamennou rovnatinu o vyšší hmotnosti tj.: 200-500kg.
- 10) PM nebude přebírat do správy či majetku žádné objekty vybudované v rámci předložené akce.
- 11) Závadné látky, lehce odplavitelný materiál ani stavební či těžební odpad nebudou volně skladovány na břehu ani v blízkosti vodního toku.
- 12) Při výkopových a jiných pracích nesmí být materiál ukládán na břehovou hranu ani do koryta toku a veškerý přebytečný materiál musí být po skončení prací beze zbytku odstraněn
- 13) Při případném použití nebezpečných látek, které by mohly negativně ovlivnit jakost povrchových vod, je nutné postupovat tak, aby bylo zabráněno jejich únikům, či úkapům.
- 14) Kácení břehových porostů a příp. náhradní výsadba bude projednána s příslušným orgánem ochrany

přírody, správcem toku a vlastníkem dotčeného pozemku.

- 15) Dřevní hmota vytěžena na pozemcích Povodí Moravy, s.p. bude předána správci toku (kontakt.viz výše), případně bude jednáno o prodeji dřevní hmoty. Stavebník zajistí realizaci kácení, vč. úklidu a kompletní likvidace klestu. O zahájení prací požadujeme být informováni.
- 16) V místech souběhu a křížení kanalizačního řadu s vodním tokem bude vycházeno z normy ČSN 75 2130 „Křížení a souběh vodních toků s dráhami, pozemními komunikacemi a vedeními“.
- 17) Pro provádění stavby bude zpracován **havarijní a povodňový plán** (§ 39 a § 71 zákona č. 254/2001 Sb.). Schválené řády budou před zahájením stavby předány na vodohospodářský dispečink Povodí Moravy, s.p.
- 18) V místě křížení budou umístěny signalizační tyče.
- 19) V místě křížení a souběhu s vodním tokem nebudou umístěny žádné nadzemní objekty a veškeré podzemní objekty budou únosné na **min. 25t**.
- 20) Vedení bude do vzdálenosti 6m od břehové hrany vodoteče na obě strany únosné pro minimální pojezdovou hmotnost **25t**.
- 21) Navrženým záměrem dojde k dotčení pozemků, které jsou ve vlastnictví státu, s právem hospodařit pro PM. Je nutné získat před vydáním stavebního povolení (nebo jeho ekvivalentu) vlastnická nebo jiná práva k dotčeným pozemkům. Řešení těchto majetkoprávních vztahů náleží do kompetence útvaru správy majetku majetkoprávního oddělení závodu Horní Morava (U Dětského domova 263, 772 11 Olomouc, tel.: 585 711 213,219, fax 585 711 215).
- 22) Nejpozději při kolaudaci stavby bude Povodí Moravy s.p., provozu Přerov předána dokumentace skutečného provedení k archivaci.

Upozornění:

Vzhledem k tomu, že v lokalitě k.ú. Penčice, Čekyně neexistuje podklad pro přesné stanovení hranice zátopového území DVT Olešnice v místě, kde se stavba bude nacházet, nebude Povodí Moravy s.p. odpovídat za škody, které mohou investorovi vzniknout na majetku při průchodu velkých vod.

Každý vlastník stavby a zařízení v korytech vodního toku nebo sousedících s nimi je povinen udržovat svůj majetek v řádném stavu tak, aby byl zabezpečen proti škodám způsobeným vodou a neohrožoval plynulý chod vod a to i v případě povodní (zákon č. 254/2001 Sb. ve znění pozdějších předpisů).

Doba platnosti tohoto stanoviska je 2 roky, nebude-li využito pro vydání platného rozhodnutí nebo opatření vodoprávního nebo jiného správního úřadu.

Povodí Moravy, s.p.
602 00 Brno, Dřevařská 11
IČO:70890013, DIČ:CZ70890013
-13-


Ing. Pavel Bíza
vedoucí útvaru správy povodí



Pomáhat a chránit

KRAJSKÉ ŘEDITELSTVÍ POLICIE OLOMOUCKÉHO KRAJE

Územní odbor Přerov
Dopravní inspektorát Přerov



Č. j. KRPM-2246-623/ČJ-2016-140806

Přerov 15. prosince 2016

Počet stran: 1

Projekty Vodam s.r.o.
Galašova 158
753 01 Hranice

Kanalizace a ČOV Čekyně, Penčice - stanovisko k projektové dokumentaci

Dopravní inspektorát územního odboru Přerov Krajského ředitelství policie Olomouckého kraje, vykonávající státní správu ve věcech bezpečnosti a plynulosti provozu na pozemních komunikacích dle ustanovení § 1 zákona č. 12/1997 Sb., o bezpečnosti a plynulosti provozu na pozemních komunikacích nemá námitek ke zpracované dokumentaci stavby „Kanalizace a ČOV Čekyně, Penčice“.

Vzhledem k tomu, že si stavební práce vyžádají omezení silničního provozu, požadujeme v dostatečném časovém předstihu před vlastní realizací, předložit návrh dopravních opatření, z důvodu vydání stanoviska dotčeného orgánu dle ustanovení 77 odst. 2 zák.č. 361/2000 Sb., ve znění pozdějších změn.

Zpracovat por. Ing. Petr Šenk
komisař

npor. PhDr. David Štěpánek
vedoucí DI Přerov

2016
25
9102
POLICIE
ČESKÉ REPUBLIKY

www.policie.cz

U Výstaviště 18
751 52 Přerov

Tel.: 974778258
Fax: 974778928
Email: pr.di.podatelna@pcr.cz
ID DS: 6jwhpv6



Pomáhat a chránit

KRAJSKÉ ŘEDITELSTVÍ POLICIE OLOMOUCKÉHO KRAJE

Územní odbor Přerov
Dopravní inspektorát Přerov



Č. j. KRPM-26991-1/ČJ-2017-140806-2

Přerov 14. března 2017

Počet stran: 1

Projekty Vodam s.r.o.
Galašova 158
753 01 Hranice

Kanalizace a ČOV Čekyně, Penčice – závazné stanovisko ke zřízení připojení na pozemní komunikaci

Dopravní inspektorát územního odboru Přerov Krajského ředitelství policie Olomouckého kraje, souhlasí, ve smyslu ustanovení § 10 odst. 4 zák.č. 13/1997 Sb., ve znění pozdějších změn, s připojením pozemku p.č. 1144 na krajskou silnici III.tř./4361 v k.ú. Čekyně, za účelem připojení areálu ČOV.

Zpracovat por. Ing. Petr Šenk
komisař

npor. PhDr. David Štěpánek
vedoucí DI Přerov

U Výstaviště 18
751 52 Přerov

Tel.: 974778250
Fax: 974778928
Email: pr.di.podatelna@pcr.cz
ID DS: 6jwhpv6



ARCHEOLOGICKÝ ÚSTAV
AKADEMIE VĚD ČESKÉ REPUBLIKY, BRNO, v. v. i.
ČECHYŇSKÁ 363/19
602 00 BRNO
<http://www.arub.cz>

PROJEKTY VODAM s. r. o.
Galašova 158
753 01 Hranice

Váš dopis značky
ZM-01-2100-263

ze dne
25. 11. 2016

Naše značka
ARUB/6264/16

Vyřizuje
Mgr. Lenka
Macháňová

V Brně dne
20. 12. 2016

Vyjádření k projektové dokumentaci pro stavbu „Kanalizace a ČOV Čekyně, Penčice“, okr. Přerov

Archeologický ústav Akademie věd ČR, Brno, v. v. i., nemá k výše uvedené stavbě zásadních námitek. Upozorňujeme však, že se uskuteční na území s archeologickými nálezy. Navíc v části k. ú. Čekyně prochází stavba územím s archeologickými nálezy 1. kategorie, tedy prokázanou archeologickou lokalitou a v části k.ú. Penčice prochází dvěma územími s archeologickými nálezy 2. kategorie, kde lze nálezy očekávat se zvýšenou pravděpodobností. Celé stavbou dotčené území je chráněno jako veřejný zájem podle zvláštních právních předpisů (zejména dle § 22, odst. 2 zákona č. 20/1987 Sb., o státní památkové péči, v platném znění). Má-li dojít při provádění stavební činnosti na dotčeném území k jakýmkoliv zásahům pod povrch terénu (hloubení výkopů apod.), je třeba předpokládat narušení nebo odkrytí archeologických nálezů a situací, čímž vzniká nutnost provedení záchranného archeologického výzkumu. Z výše uvedeného zákonného ustanovení pak stavebníkovi vyplývají následující povinnosti:

Stavebník je dle § 22 zákona č. 20/1987 Sb., o státní památkové péči, v platném znění povinen písemně ohlásit termín zahájení zemních prací již od doby přípravy stavby, nejpozději však s předstihem 30 dnů před započítím Archeologickému ústavu Akademie věd ČR, Brno, v. v. i., a umožnit jemu nebo oprávněné organizaci provedení záchranného archeologického výzkumu na dotčeném území. Výzkum je prováděn na základě dohody uzavřené mezi investorem stavby a Archeologickým ústavem AV ČR nebo oprávněnou organizací. Úhrada nákladů záchranného archeologického výzkumu se řídí ustanovením § 22, odst. 2 zákona č. 20/1987 Sb., o státní památkové péči, v platném znění.

S pozdravem

ARCHEOLOGICKÝ ÚSTAV
AV ČR, BRNO, v.v.i.
602 00 Brno, Čechyňská 363/19
Česká republika

doc. PhDr. Pavel Kouřil, CSc.
ředitel

Formulář Oznámení stavební činnosti Archeologickému ústavu AV ČR:
<http://www.arub.cz/informace-pro-stavebniky.html>

Telefon
515 911 101

FAX

e-mail
sekretariat@arub.cz

IČO, DIČ
68081758
CZ68081758

Bank. spojení: ČSOB Brno-město
240602780/0300

HASIČSKÝ ZÁCHRANNÝ SBOR OLOMOUCKÉHO KRAJE

Schweitzerova 524/91, 779 00 Olomouc 9

23. 10. 2017

Č.j.: HSOL-6348-2/2017

Uvádějte vždy při písemném styku

V Jeseníku 18.10.2017

Počet listů: 1

Přílohy: 1/PD – příloha pouze
u odesílaného výtisku

PROJEKTY VODAM s.r.o.

Galašova 158

753 01 Hranice

ZÁVAZNÉ STANOVISKO

**dotčeného orgánu na úseku požární ochrany k dokumentaci pro vydání
stavebního povolení**

Č. j. doručeního spisu: -

Vyřizuje za PO: nprap. Miroslav Dutka, tel.: 950 781 054, e-mail: stavebni.pr@hzsol.cz

Název stavby: Kanalizace a Čov Čekyně, Penčice.

Místo stavby: Čekyně, parc. č. 1144 a 1158 v k.ú. Čekyně

Stavebník - investor: Statutární město Přerov, Bratrská 709/34, 750 02 Přerov

Předložená dokumentace, popis stavby: Požárně bezpečnostní řešení stavby pro stavební povolení 09/2017 Dušan Pala, ČKAIT 1201830, Chrástice č. ev. 21, Hynčice pod Sušinou řeší stavbu čistírny odpadních vod, která bude vybudována na pozemcích parcelní číslo 1144 a 1158 k.ú. Čekyně, výústním objektem zasáhne navíc pozemek p.č. 287/2 k.ú. Lhotka u Přerova (vodní plocha - tok Olešnice)..

U kanalizačních stok budou na povrchu patrné pouze poklopy šachet, ty budou osazeny na niveletu okolního terénu a to z důvodu estetického i bezpečnostního. Stavba bude zřízena za účelem bezpečného a hygienického odvedení splaškových odpadních vod od obyvatelstva a dalších subjektů k vyčištění na nové čistírně odpadních vod.

Objekt SO 01 - Čistírna odpadních vod je navržen jako dvoupodlažní obdélníkového půdorysu. Z hlediska architektonického má objekt jednoduchý tvar, zastřešen bude sedlovou střechou s tvrdou skládanou pálenou krytinou. V suterénu objektu jsou situovány technologické nádrže čistírenské linky. Nádrže jsou přístupné shora z úrovně 1.NP. buď tak, že jsou řešeny jako otevřené, nebo přes poklopy případně odnímatelné podlahové rošty. V přední části objektu v tomto podlaží jsou situovány místnosti pro obsluhu (WC se sprchou a šatnou, místnost obsluhy) a místnosti pro technologii (dmýchárna a místnost mechanického předčištění). Na uvedené místnosti navazuje místnost biologického čištění.

Celý objekt tvoří jeden požární úsek řešený dle ČSN 73 0804.

Hasičský záchranný sbor Olomouckého kraje jako dotčený orgán dle ust. § 26 odst. 2 písm. b) a ust. § 31 odst. 1 písm. b) zákona č. 133/1985 Sb., o požární ochraně, ve znění pozdějších předpisů (dále jen „zákon o PO“) posoudil výše uvedenou dokumentaci předloženou dne 13.9.2017 a k této **vydává** v souladu s ust. § 31 odst. 4 a § 95 zákona o PO a dále dle ust. § 149 odst. 1 zákona č. 500/2004 Sb., správního řádu, ve znění pozdějších předpisů

SOUHLASNÉ ZÁVAZNÉ STANOVISKO.

Odůvodnění

Projektová dokumentace je zpracována v souladu s požadavky ust. § 2 vyhlášky č. 23/2008 Sb., o technických podmínkách požární ochrany staveb, ve znění pozdějších předpisů a v souladu s ust. § 41 odst. 2 vyhlášky č. 246/2001 Sb., o stanovení podmínek požární bezpečnosti a výkonu státního

požárního dozoru (vyhláška o požární prevenci), a Hasičský záchranný sbor Olomouckého kraje neshledal žádné nedostatky, které by bránily vydání souhlasného závazného stanoviska.

Poučení

V souladu s ust. § 46 odst. 3 vyhlášky č. 246/2001 Sb., o stanovení podmínek požární bezpečnosti a výkonu státního požárního dozoru (vyhláška o požární prevenci), si Hasičský záchranný sbor Olomouckého kraje jeden výtisk požárně bezpečnostního řešení ponechává ve své dokumentaci.

K případným změnám proti posouzené projektové dokumentaci je třeba vyžádat si nové závazné stanovisko.

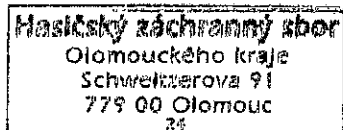
Proti obsahu závazného stanoviska nelze podat samostatné odvolání. Odvolání lze podat prostřednictvím správního orgánu, který vydal rozhodnutí ve věci, pro které se řízení vede, a to ve lhůtě stanovené v příslušném rozhodnutí.

Proti nezákonnosti závazného stanoviska lze podat podnět k jeho přezkoumání v přezkumném řízení, a to k Ministerstvu vnitra – generálnímu ředitelství Hasičského záchranného sboru České republiky.

K řízení o užívání stavby budou předloženy příslušné doklady prokazující splnění požadovaných vlastností výrobků resp. konstrukcí, požárně bezpečnostních zařízení a věcných prostředků požární ochrany - tj. prohlášení o shodě, případně prohlášení o vlastnostech vč. certifikátů, revizní zprávy, doklady o provozuschopnosti apod., a prohlášení zhotovitele (firmy oprávněné k dané činnosti, osoby odpovědné za provedení stavby) o provedení stavby v souladu s projektovou dokumentací a požárně bezpečnostním řešením.

Jedná se zejména o:

1. Doklady o provedené kontrole, údržbě nebo opravách hasicích přístrojů.



Pouč.
kpt. Ing. Lukáš Foukal
koordinátor - metodik pro stavební prevenci
oddělení stavební prevence, kontrolní činnosti a ZPP

HASIČSKÝ ZÁCHRANNÝ SBOR OLOMOUCKÉHO KRAJE

územní odbor Přerov
Šířava 2180/25, 750 02 Přerov

Č.j.: HSOL-5312-3/2017

Uvádějte vždy při písemném styku!

V Přerově 9.10.2017

Počet listů: 1

Přílohy: 1/PD – příloha pouze
u odesílaného výtisku

PROJEKTY VODAM s.r.o.
Galašova 158
753 01 Hranice

ZÁVAZNÉ STANOVISKO
dotčeného orgánu na úseku požární ochrany k dokumentaci pro vydání
stavebního povolení

Č. j. doručeního spisu: Zm-01-2102-325/17

Vyřizuje : por. Ing. Tomáš Jemelka, tel.: 950 781 163, e-mail: tomas.jemelka@hzsol.cz

Název stavby: Kanalizace a ČOV Čekyně, Penčice

Místo stavby: k.ú. Čekyně, parc.č. 1144, 1158

Stavebník - investor: Statutární město Přerov, Bratrská 709/34, 750 02 Přerov

Předložená dokumentace, popis stavby: Předložená dokumentace v rozsahu požárně bezpečnostního řešení (zpracoval Dušan Pala, 18.7.2017) pro stavební povolení. Projekt řeší výstavbu čistírný odpadních vod a kanalizačních stok. Objekt ČOV bude dvoupodlažní, zastřešený sedlovou střechou o půdorysných rozměrech cca 22 x 9 m. Objekt je hodnocen podle ČSN 730804 a tvoří jeden požární úsek v I.SPB.

Hasičský záchranný sbor Olomouckého kraje jako dotčený orgán dle ust. § 26 odst. 2 písm. b) a ust. § 31 odst. 1 písm. b) zákona č. 133/1985 Sb., o požární ochraně, ve znění pozdějších předpisů (dále jen „zákon o PO“) posoudil výše uvedenou dokumentaci předloženou dne 4.8.2017 a k této **vydává** v souladu s ust. § 31 odst. 4 a § 95 zákona o PO a dále dle ust. § 149 odst. 1 zákona č. 500/2004 Sb., správního řádu, ve znění pozdějších předpisů

SOUHLASNÉ ZÁVAZNÉ STANOVISKO.

Odůvodnění

Projektová dokumentace je zpracována v souladu s požadavky ust. § 2 vyhlášky č. 23/2008 Sb., o technických podmínkách požární ochrany staveb, ve znění pozdějších předpisů a v souladu s ust. § 41 odst. 2 vyhlášky č. 246/2001 Sb., o stanovení podmínek požární bezpečnosti a výkonu státního požárního dozoru (vyhláška o požární prevenci), ve znění vyhlášky č. 221/2014 Sb., a Hasičský záchranný sbor Olomouckého kraje neshledal žádné nedostatky, které by bránily vydání souhlasného závazného stanoviska.

Poučení

V souladu s ust. § 46 odst. 3 vyhlášky č. 246/2001 Sb., o stanovení podmínek požární bezpečnosti a výkonu státního požárního dozoru (vyhláška o požární prevenci), ve znění vyhlášky č. 221/2014 Sb., si Hasičský záchranný sbor Olomouckého kraje jeden výtisk požárně bezpečnostního řešení ponechává ve své dokumentaci.


K případným změnám proti posouzené projektové dokumentaci je třeba vyžádat si nové závazné stanovisko.

Proti obsahu závazného stanoviska nelze podat samostatné odvolání. Odvolání lze podat prostřednictvím správního orgánu, který vydal rozhodnutí ve věci, pro které se řízení vede, a to ve lhůtě stanovené v příslušném rozhodnutí. Proti nezákonnosti závazného stanoviska lze podat podnět k jeho přezkoumání v přezkumném řízení, a to k Ministerstvu vnitra – generálnímu ředitelství Hasičského záchranného sboru České republiky.

Ke kontrolní prohlídce k užívání stavby budou předloženy příslušné doklady prokazující splnění požadovaných vlastností výrobků resp. konstrukcí, požárně bezpečnostních zařízení a věcných prostředků požární ochrany - tj. prohlášení o shodě, případně prohlášení o vlastnostech vč. certifikátů, revizní zprávy, doklady o provozuschopnosti apod., a prohlášení zhotovitele (firmy oprávněné k dané činnosti, osoby odpovědné za provedení stavby) o provedení stavby v souladu s projektovou dokumentací a požárně bezpečnostním řešením.

Jedná se zejména o doklady:

1. elektrické požární signalizace,
2. vypínacího prvku Central stop včetně kabelové trasy,
3. hasicích přístrojů,
4. označení bezpečnostními značkami a tabulkami dle požadavků stanovených v požárně bezpečnostním řešení.


HZS Olomouckého kraje
územní odbor Přerov
Šířava 25
750 02 Přerov
7

mjr. Ing. Jaroslav Symeřský

vrchní komisař

vedoucí pracoviště prevence, ochrany obyvatelstva a krizového řízení

23. 10. 2017

HASIČSKÝ ZÁCHRANNÝ SBOR OLOMOUCKÉHO KRAJE

Schweitzerova 524/91, 779 00 Olomouc 9

Č.j.: HSOL-6348-2/2017

Uvádějte vždy při písemném styku

V Jeseníku 18.10.2017

Počet listů: 1

Přílohy: 1/PD – příloha pouze
u odesílaného výtisku

PROJEKTY VODAM s.r.o.

Galašova 158

753 01 Hranice

ZÁVAZNÉ STANOVISKO

**dotčeného orgánu na úseku požární ochrany k dokumentaci pro vydání
stavebního povolení**

Č. j. doručeného spisu: -

Vyřizuje za PO: nrap. Miroslav Dutka, tel.: 950 781 054, e-mail: stavebni.pr@hzsol.cz

Název stavby: Kanalizace a Čov Čekyně, Penčice.

Místo stavby: Čekyně, parc. č. 1144 a 1158 v k.ú. Čekyně

Stavebník - investor: Statutární město Přerov, Bratrská 709/34, 750 02 Přerov

Předložená dokumentace, popis stavby: Požárně bezpečnostní řešení stavby pro stavební povolení 09/2017 Dušan Pala, ČKAIT 1201830, Chrastice č. ev. 21, Hynčice pod Sušinou řeší stavbu čistírny odpadních vod, která bude vybudována na pozemcích parcelní číslo 1144 a 1158 k.ú. Čekyně, výústním objektem zasáhneme navíc pozemek p.č. 287/2 k.ú. Lhotka u Přerova (vodní plocha - tok Olešnice)..

U kanalizačních stok budou na povrchu patrné pouze poklopy šachet, ty budou osazeny na niveletu okolního terénu a to z důvodu estetického i bezpečnostního. Stavba bude zřízena za účelem bezpečného a hygienického odvedení splaškových odpadních vod od obyvatelstva a dalších subjektů k vyčištění na nové čistírně odpadních vod.

Objekt SO 01 - Čistírna odpadních vod je navržen jako dvoupodlažní obdélníkového půdorysu. Z hlediska architektonického má objekt jednoduchý tvar, zastřešen bude sedlovou střechou s tvrdou skládanou pálenou krytinou. V suterénu objektu jsou situovány technologické nádrže čistírenské linky. Nádrže jsou přístupné shora z úrovně 1.NP. buď tak, že jsou řešeny jako otevřené, nebo přes poklopy případně odnímatelné podlahové rošty. V přední části objektu v tomto podlaží jsou situovány místnosti pro obsluhu (WC se sprchou a šatnou, místnost obsluhy) a místnosti pro technologii (dmýchárna a místnost mechanického předčištění). Na uvedené místnosti navazuje místnost biologického čištění.

Celý objekt tvoří jeden požární úsek řešený dle ČSN 73 0804.

Hasičský záchranný sbor Olomouckého kraje jako dotčený orgán dle ust. § 26 odst. 2 písm. b) a ust. § 31 odst. 1 písm. b) zákona č. 133/1985 Sb., o požární ochraně, ve znění pozdějších předpisů (dále jen „zákon o PO“) posoudil výše uvedenou dokumentaci předloženou dne 13.9.2017 a k této **vydává** v souladu s ust. § 31 odst. 4 a § 95 zákona o PO a dále dle ust. § 149 odst. 1 zákona č. 500/2004 Sb., správního řádu, ve znění pozdějších předpisů

SOUHLASNÉ ZÁVAZNÉ STANOVISKO.

Odůvodnění

Projektová dokumentace je zpracována v souladu s požadavky ust. § 2 vyhlášky č. 23/2008 Sb., o technických podmínkách požární ochrany staveb, ve znění pozdějších předpisů a v souladu s ust. § 41 odst. 2 vyhlášky č. 246/2001 Sb., o stanovení podmínek požární bezpečnosti a výkonu státního

HASIČSKÝ ZÁCHRANNÝ SBOR OLOMOUCKÉHO KRAJE

územní odbor Přerov
Štřava 2180/25, 750 02 Přerov

Č.j.: HSOL-5312-3/2017

Uvádějte vždy při písemném styku!

V Přerově 9.10.2017

Počet listů: 1

Přílohy: 1/PD – příloha pouze
u odesílaného výtisku

PROJEKTY VODAM s.r.o.

Galašova 158

753 01 Hranice

ZÁVAZNÉ STANOVISKO

**dotčeného orgánu na úseku požární ochrany k dokumentaci pro vydání
stavebního povolení**

Č. j. doručeního spisu: Zm-01-2102-325/17

Vyřizuje : por. Ing. Tomáš Jemelka, tel.: 950 781 163, e-mail: tomas.jemelka@hzsol.cz

Název stavby: Kanalizace a ČOV Čekyně, Penčice

Místo stavby: k.ú. Čekyně, parc.č. 1144, 1158

Stavebník - investor: Statutární město Přerov, Bratrská 709/34, 750 02 Přerov

Předložená dokumentace, popis stavby: Předložená dokumentace v rozsahu požární bezpečnostního řešení (zpracoval Dušan Pala, 18.7.2017) pro stavební povolení. Projekt řeší výstavbu čistírny odpadních vod a kanalizačních stok. Objekt ČOV bude dvoupodlažní, zastřešený sedlovou střechou o půdorysných rozměrech cca 22 x 9 m. Objekt je hodnocen podle ČSN 730804 a tvoří jeden požární úsek v I.SPB.

Hasičský záchranný sbor Olomouckého kraje jako dotčený orgán dle ust. § 26 odst. 2 písm. b) a ust. § 31 odst. 1 písm. b) zákona č. 133/1985 Sb., o požární ochraně, ve znění pozdějších předpisů (dále jen „zákon o PO“) posoudil výše uvedenou dokumentaci předloženou dne 4.8.2017 a k této **vydává** v souladu s ust. § 31 odst. 4 a § 95 zákona o PO a dále dle ust. § 149 odst. 1 zákona č. 500/2004 Sb., správního řádu, ve znění pozdějších předpisů

SOUHLASNÉ ZÁVAZNÉ STANOVISKO.**Odůvodnění**

Projektová dokumentace je zpracována v souladu s požadavky ust. § 2 vyhlášky č. 23/2008 Sb., o technických podmínkách požární ochrany staveb, ve znění pozdějších předpisů a v souladu s ust. § 41 odst. 2 vyhlášky č. 246/2001 Sb., o stanovení podmínek požární bezpečnosti a výkonu státního požárního dozoru (vyhláška o požární prevenci), ve znění vyhlášky č. 221/2014 Sb., a Hasičský záchranný sbor Olomouckého kraje neshledal žádné nedostatky, které by bránily vydání souhlasného závazného stanoviska.

Poučení

V souladu s ust. § 46 odst. 3 vyhlášky č. 246/2001 Sb., o stanovení podmínek požární bezpečnosti a výkonu státního požárního dozoru (vyhláška o požární prevenci), ve znění vyhlášky č. 221/2014 Sb., si Hasičský záchranný sbor Olomouckého kraje jeden výtisk požární bezpečnostního řešení ponechává ve své dokumentaci.

HASIČSKÝ ZÁCHRANNÝ SBOR OLOMOUCKÉHO KRAJE

Územní odbor Přerov, Šířava 25, 750 02 Přerov

Vaše značka: Zm-01-2102-325/17
ze dne: 4.8.2017
naše značka: HSOL-5312-2/2017
tel.: 950 781 163
fax: 950 781 001
e-mail: tomas.jemelka@hzsol.cz
vyřizuje: por. Ing. Tomáš Jemelka
Přerov: 6.9.2017
Počet listů: 1

PROJEKTY VODAM s.r.o.
Galašova 158
753 01 Hranice

Sdělení dotčeného orgánu na úseku požární ochrany

Název stavby: Kanalizace a ČOV Čekyně, Penčice

Místo stavby: k.ú. Čekyně, parc.č. 1144, 1158

Stavebník - investor: Statutární město Přerov, Bratrská 709/34, 750 02 Přerov

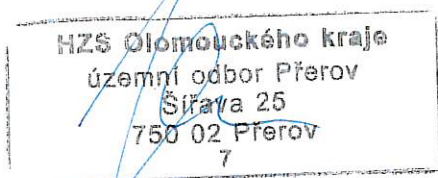
Hasičský záchranný sbor Olomouckého kraje jako dotčený orgán dle ust. § 26 odst. 2 písm. b) a ust. § 31 odst. 1 písm. b) zákona č. 133/1985 Sb., o požární ochraně, ve znění pozdějších předpisů (dále jen „zákon o PO“), posoudil výše uvedenou dokumentaci předloženou dne 4.8.2017.

Tato dokumentace není zpracována v souladu s právními a technickými předpisy požární bezpečnosti staveb a to zejména:

1. v požárně bezpečnostním řešení není stanovena skupina výrob a provozů podle přílohy E, ČSN 730804.

Hasičský záchranný sbor Olomouckého kraje Vás žádá v souladu s ust. § 45 odst. 2 zákona č. 500/2004 Sb., správní řád, ve znění pozdějších předpisů, o odstranění nedostatků předložené dokumentace v termínu do 22.9.2017. V opačném případě vydá Hasičský záchranný sbor Olomouckého kraje k předložené dokumentaci nesouhlasné závazné stanovisko.

S pozdravem



por. Ing. Tomáš Jemelka
komisař - stavební prevence
pracoviště prevence, ochrany obyvatelstva a krizového řízení

HASIČSKÝ ZÁCHRANNÝ SBOR OLOMOUCKÉHO KRAJE

územní odbor Přerov

Šířava 2180/25, 750 02 Přerov

Č.j.: HSOL-1006-2/2017

Uvádějte vždy při písemném styku

V Přerově 2.3.2017

Počet listů: 1

Přílohy: 1/PD – příloha pouze
u odesílaného výtisku

PROJEKTY VODAM s.r.o.

Galašova 158

753 01 Hranice

ZÁVAZNÉ STANOVISKO**dotčeného orgánu na úseku požární ochrany k dokumentaci pro vydání
územního rozhodnutí****Č. j. doručeního spisu:** Zm-01-2100-061/17**Vyřizuje :** por. Ing. Petra Novotná, tel.: 950781054, e-mail: petra.novotna@hzsol.cz**Název stavby:** Kanalizace a ČOV Čekyně, Penčice**Místo stavby:** Přerov, Čekyně, Penčice**Stavebník - investor:** Statutární město Přerov, Bratrská 709/34, 750 02 Přerov**Předložená dokumentace, popis stavby:** Požárně bezpečnostní řešení (Dušan Pala, 30.1.2017) řeší novou mechanicko-biologickou čistírnu odpadních vod. Jedná se o zděný, podsklepený, jednopodlažní objekt.

Hasičský záchranný sbor Olomouckého kraje jako dotčený orgán dle ust. § 26 odst. 2 písm. b) a ust. § 31 odst. 1 písm. b) zákona č. 133/1985 Sb., o požární ochraně, ve znění pozdějších předpisů (dále jen „zákon o PO“) posoudil výše uvedenou dokumentaci předloženou dne 7.2.2017 a k této **vydává** v souladu s ust. § 31 odst. 4 a § 95 zákona o PO, a dále dle ust. § 149 odst. 1 zákona č. 500/2004 Sb., správního řádu, ve znění pozdějších předpisů

SOUHLASNÉ ZÁVAZNÉ STANOVISKO.**Odůvodnění**


Dokumentace je zpracována v souladu s požadavky ust. § 2 odst. 1 vyhlášky č. 23/2008 Sb., o technických podmínkách požární ochrany staveb, ve znění pozdějších předpisů, a Hasičský záchranný sbor Olomouckého kraje neshledal žádné nedostatky, které by bránily vydání souhlasného koordinovaného závazného stanoviska.

Poučení

V souladu s ust. § 46 odst. 3 vyhlášky č. 246/2001 Sb., o stanovení podmínek požární bezpečnosti a výkonu státního požárního dozoru (vyhláška o požární prevenci), ve znění vyhlášky č. 221/2014 Sb., si jeden výtisk požárně bezpečnostního řešení ponecháváme ve své dokumentaci.

K případným změnám proti posouzené dokumentaci je třeba vyžádat si nové závazné stanovisko z hlediska požární ochrany.

Proti obsahu závazného stanoviska nelze podat samostatné odvolání. Odvolání lze podat prostřednictvím správního orgánu, který vydal rozhodnutí ve věci, pro které se řízení vede, a to ve lhůtě stanovené v příslušném rozhodnutí. Proti nezákonnosti závazného stanoviska lze podat podnět k jeho přezkoumání v přezkumném řízení, a to k Ministerstvu vnitra – generálnímu ředitelství Hasičského záchranného sboru České republiky.



mjr. Ing. Jaroslav Symerský
vrchní komisař

vedoucí pracoviště prevence, ochrany obyvatelstva a krizového řízení

**Krajský úřad Olomouckého kraje
Odbor životního prostředí a zemědělství
Jeremenkova 40a, 779 11 Olomouc**

Č.J.: KUOK 29669/2017
SpZn.: KÚOK/28601/2017/OŽPZ/7149
Vyřizuje: Mgr. Marie Zeidlerová
Tel.: 585 508 624
E-mail: m.zeidlerova@kr-olomoucky.cz

Olomouc 21. 3. 2017

**PROJEKTY VODAM s.r.o.
Galašova 158
753 01 Hranice**

Sdělení k oznámení podlimitního záměru „Kanalizace a ČOV Čekyně, Penčice“ podle § 6 odst. 3 zákona č. 100/2001 Sb., o posuzování vlivů na životní prostředí a o změně některých souvisejících zákonů (zákon o posuzování vlivů na životní prostředí), ve znění pozdějších předpisů.

Krajský úřad Olomouckého kraje, Odbor životního prostředí a zemědělství (dále jen „krajský úřad“), jako příslušný správní úřad podle ustanovení § 22 písm. a) zákona č. 100/2001 Sb., o posuzování vlivů na životní prostředí a o změně některých souvisejících zákonů (zákon o posuzování vlivů na životní prostředí), ve znění pozdějších předpisů, obdržel podáním ze dne 17. 3. 2017 oznámení podlimitního záměru „**Kanalizace a ČOV Čekyně, Penčice**“ s náležitostmi dle přílohy č. 3a. Žádost podala na základě plné moci společnost PROJEKTY VODAM s.r.o., Galašova 158, 753 01 Hranice.

Předmětem záměru je výstavba mechanicko-biologické ČOV pro 1200 EO, umístěné na parcele č. 1144 a 1158 v k.ú. Čekyně a kompletní odkanalizování místních částí Přerova – Čekyně a Penčice oddílnými systémy stokové sítě o celkové délce 8 745 m. Gravitační kanalizační stoky jsou umístěny v k.ú.: Čekyně, Penčičky, Penčice a Lhotka u Přerova. Trasa kanalizace bude křížit vodní tok Olešnici a její přítoky, komunikaci III/436, III/4361, III/4364 a III/4365.

Záměr „**Kanalizace a ČOV Čekyně, Penčice**“ je vzhledem k uváděnému počtu ekvivalentních obyvatel (1200 EO) tzv. **podlimitní** k bodu 1.9 „Čistírny odpadních vod s kapacitou od 10 000 do 100 000 ekvivalentních obyvatel, kanalizace od 5 000 do 50 000 napojených obyvatel nebo průmyslové kanalizace o průměru větším než 500 mm.“, kategorie II, přílohy č. 1 citovaného zákona. Záměr nedosahuje tedy příslušných limitních hodnot. Investor proto doložil krajskému úřadu oznámení podlimitního záměru EIA zpracované dle přílohy č. 3a zákona o posuzování vlivů na životní prostředí.

Krajský úřad na základě předloženého oznámení s ohledem k zásadám uvedeným v příloze č. 2 zákona o posuzování vlivů na životní prostředí a s přihlédnutím k níže uvedenému stanovisku příslušného orgánu ochrany přírody sděluje, že podlimitní záměr „**Kanalizace a ČOV Čekyně, Penčice**“ **nepodléhá zjišťovacímu řízení** dle uvedeného zákona.

Odůvodnění: Příslušný úřad dospěl k tomuto závěru s ohledem na povahu a rozsah záměru, jeho umístění a charakteristiku předpokládaných vlivů na veřejné zdraví a životní prostředí. Výše uvedený záměr svým umístěním ani charakterem

předpokládaných vlivů nedosahuje významného negativního vlivu na obyvatelstvo, veřejné zdraví a životní prostředí. Odkanalizování místních částí Přerova – Čekyně a Penčice a výstavba mechanicko-biologické čistírny odpadních vod pro 1200 EO představují nezbytné prvky technické infrastruktury. Dle vyjádření Odboru stavebního úřadu a životního prostředí Magistrátu města Přerova pod č.j.: MMPř/159531/2016/Wa ze dne 16. 12. 2016 není navržený stavební záměr v rozporu se schválenou územně plánovací dokumentací – Územním plánem města Přerova a Územním plánem Lhotka.

Záměr byl posouzen z hlediska § 45i odst. 1 zákona č. 114/1992 Sb., o ochraně přírody a krajiny, ve znění pozdějších předpisů (dále „zákon o ochraně přírody“). Krajský úřad, jako orgán ochrany přírody, příslušný podle § 75 a podle § 77a odst. 4 písm. n) zákona o ochraně přírody a krajiny, po jeho posouzení vydal v souladu s § 45i odst. 1 tohoto zákona dne 30. 11. 2016 stanovisko ve znění: **Uvedený záměr nemůže mít samostatně nebo ve spojení s jinými záměry významný vliv na příznivý stav předmětu ochrany nebo celistvost evropsky významné lokality nebo ptačí oblasti.** V okolí záměru se nenachází žádné lokality soustavy Natura 2000. Nejbližší ležící evropsky významná lokalita je asi 2,5 – 5 km vzdálený okraj rozsáhlé EVL CZ0714082 Bečva – Žebračka se smíšenými předměty ochrany (biotopy i druhy – smíšené lužní lesy, hrouzek Kesslerův, kuřka ohnivá a velevrub tupý). Po seznámení se s předloženými podklady orgán ochrany přírody došel k závěru, že žádný předmět ochrany této ani jiné EVL nelze považovat za potenciálně dotčený vzhledem k charakteru záměru a vzdálenosti záměru od jejich míst výskytu, který je omezen na území EVL. Rovněž tak vzhledem k umístění záměru nemůže být dotčena jejich celistvost.

Toto sdělení není rozhodnutím ani souhlasem ve smyslu zákona č. 500/2004 Sb., správní řád, a proto se proti němu nelze odvolat. Sdělení rovněž nenahrazuje vyjádření dotčených orgánů státní správy, ani příslušná povolení dle zvláštních předpisů, jako např. stavební zákon, zákon o vodách, zákon o ochraně ovzduší, zákon o odpadech apod.

Otisk úředního razítka

Mgr. Radomír Studený
vedoucí oddělení integrované prevence
Odboru životního prostředí a zemědělství
Krajského úřadu Olomouckého kraje

Za správnost vyhotovení odpovídá: Mgr. Marie Zeidlerová

**Krajský úřad Olomouckého kraje
Odbor životního prostředí a zemědělství
Jeremenkova 40a, 779 11 Olomouc**

Č. j.: KUOK 115189/2016

V Olomouci dne 30. 11. 2016

Sp. zn.: KÚOK/114692/2016/OŽPZ/7311

Vyřizuje: Ing. Petr Axman

Tel.: 585 508 473

E-mail: p.axman@kr-olomoucky.cz

Stanovisko s vyloučením významného vlivu na lokality soustavy Natura 2000

Krajský úřad Olomouckého kraje, odbor životního prostředí a zemědělství, jako orgán ochrany přírody, příslušný podle § 77a odst. 4 písm. n) zákona č. 114/1992 Sb., o ochraně přírody a krajiny, ve znění pozdějších předpisů (dále jen „zákon“), po posouzení záměru „**Kanalizace a ČOV Čekyně, Penčice**“ žadatele „**PROJEKTY VODAM s.r.o., Galašova 158, 753 01 Hranice**“ vydává v souladu s § 45i odst. 1 zákona toto stanovisko:

Uvedený záměr nemůže mít samostatně nebo ve spojení s jinými záměry významný vliv na příznivý stav předmětu ochrany nebo celistvost evropsky významné lokality nebo ptačí oblasti.

Zdůvodnění:

Orgán ochrany přírody (dále jen „OOP“) vycházel z žádosti a dokumentace „**Kanalizace a ČOV Čekyně, Penčice**“ poskytnuté PROJEKTY VODAM s.r.o. Předmětem záměru je stavba kanalizace a ČOV v k. ú. Čekyně, Lhotka u Přerova, Penčičky a Penčice. V okolí záměru se nenachází žádné lokality soustavy Natura 2000. Nejblíže ležící evropsky významná lokalita je asi 2,5 - 5 km vzdálený okraj rozsáhlé EVL CZ0714082 Bečva - Žebračka se smíšenými předměty ochrany (biotopy i druhy – smíšené lužní lesy, hrouzek Kesslerův, kuňka ohnivá a velevrub tupý). Po seznámení se s předloženými podklady orgán ochrany přírody došel k závěru, že žádný předmět ochrany této ani jiné EVL nelze považovat za potenciálně dotčený vzhledem k charakteru záměru a vzdálenosti záměru od jejich míst výskytu, který je omezen na území EVL. Rovněž tak vzhledem k umístění záměru nemůže být dotčena jejich celistvost.

Otisk úředního razítka

Bc. Ing. Renata Honzáková
vedoucí oddělení ochrany přírody
Krajského úřadu Olomouckého kraje

Rozdělovník:

PROJEKTY VODAM s.r.o., Galašova 158, 753 01 Hranice

Za správnost vyhotovení odpovídá: Ing. Petr Axman

KRAJSKÁ HYGIENICKÁ STANICE OLOMOUCKÉHO KRAJE SE SÍDLEM V OLOMOUCI

Dvořákova 1800/75, 750 11 Přerov, tel. 581 283 111, e-mail: epodatelna@khsolc.cz, ID: 7zyai4b

V Přerově 28.8.2017

Čj.: KHSOC/21506/2017/PR/HOK
Sp. značka: KHSOC/21506/2017
Vyřizuje: Božena Caletková, tel.: 581 283 212
Č.j. odesílatele: Zm-01-2102-327/17
Počet listů: 1

Statutární město Přerov
Bratrská 709/34
750 11 Přerov 2

V zastoupení
PROJEKTY VODAM s.r.o.,
Galašova 158
753 01 Hranice

Projektová dokumentace pro stavební povolení „Kanalizace a ČOV Čekyně, Penčice“ - závazné stanovisko

Na základě žádosti doručené Krajské hygienické stanici Olomouckého kraje, územní pracoviště Přerov, dále jen KHS, dne 4.8.2017 č.j. KHSOC/21506/2017/PR/HOK, o vydání závazného stanoviska k projektové dokumentaci pro stavební povolení, předložené PROJEKTY VODAM s.r.o., Galašova 158, 753 01 Hranice, na základě doložené plné moci ze dne 12.9.2016, stavebník: Statutární město Přerov, Bratrská 709/34, 750 11 Přerov 2, posoudila KHS, věcně a místně příslušná podle § 82 odst. 1, 2 písm. i) zákona č. 258/2000 Sb., o ochraně veřejného zdraví a o změně některých souvisejících zákonů, ve znění pozdějších předpisů, jako dotčený správní úřad ve smyslu § 77 odst. 1 a § 94 odst. 1 tohoto zákona, v souladu s § 4 odst. 2 písm. a) zákona č. 183/2006 Sb., o územním plánování a stavebním řádu (stavební zákon), ve znění pozdějších předpisů, dokumentaci pro stavební povolení „Kanalizace a ČOV Čekyně, Penčice“ (dále jen PD).

Po zhodnocení souladu předložené PD dotýkající se zájmů chráněných orgánem ochrany veřejného zdraví, s požadavky stanovenými zákonem č. 258/2000 Sb., o ochraně veřejného zdraví a o změně některých souvisejících zákonů, ve znění pozdějších předpisů (dále jen „zákon č. 258/2000 Sb.“), zákonem č. 309/2006 Sb., o zajištění dalších podmínek bezpečnosti a ochrany zdraví při práci, ve znění pozdějších předpisů, (dále jen „zákon č. 309/2006 Sb.“), nařízením vlády č. 361/2007 Sb., kterým se stanoví podmínky ochrany zdraví při práci, ve znění pozdějších předpisů, (dále jen „nařízení vlády č. 361/2007 Sb.“), vyhláškou č. 409/2005 Sb., o hygienických požadavcích na výrobky přicházející do přímého styku s vodou a na úpravu vody, ve znění pozdějších předpisů (dále jen „vyhláškou č. 409/2005 Sb.“), vyhláškou č. 252/2004 Sb., kterou se stanoví hygienické požadavky na pitnou a teplou vodu a četnost a rozsah kontroly pitné vody (dále jen „vyhláška č. 252/2004 Sb.“), a nařízením vlády č. 272/2011 Sb. o ochraně zdraví před nepříznivými účinky hluku a vibrací, ve znění pozdějších předpisů (dále jen „NV č. 272/2011 Sb.“), vydává KHS dle § 4 odst. 2 písm. a) zákona č. 183/2006 Sb., o územním plánování a stavebním řádu (stavební zákon), ve znění pozdějších předpisů, toto

z á v a z n é s t a n o v i s k o :

S předloženou PD pro stavební povolení „Kanalizace a ČOV Čekyně, Penčice“, stavebník: Statutární město Přerov, Bratrská 709/34, 750 11 Přerov 2, orgán ochrany veřejného zdraví

s o u h l a s í .

V souladu s § 77 odst. 1 zákona č. 258/2000 Sb. se souhlas váže na splnění takto stanovených podmínek:

1. Nové vodovodní potrubí a ostatní výrobky, které budou v přímém styku s pitnou vodou, musí vyhovovat ustanovení § 5 odst. 11 zákona č. 258/2000 Sb., a § 3 odst. 1 vyhlášky č. 409/2005 Sb., což bude stavebníkem doloženo do doby podání žádosti o vydání závazného stanoviska KHS ke kolaudačnímu souhlasu.
2. Protokol s výsledkem rozboru vzorku pitné vody, odebrané z nově vybudovaného sanitárního zařízení v objektu ČOV, prokazující soulad s ustanovením § 3 odst. 1 zákona č. 258/2000 Sb., a § 3 odst. 1 a § 4 odst. 1, 2 písm. a) vyhlášky č. 252/2004 Sb., v rozsahu provedených vyšetření (krácený rozbor) dle přílohy č. 5 vyhlášky č. 252/2004 Sb., kterou se stanoví hygienické požadavky na pitnou a teplou vodu a četnost a rozsah kontroly pitné vody, ve znění pozdějších předpisů, což bude stavebníkem doloženo do doby podání žádosti o vydání závazného stanoviska KHS ke kolaudačnímu souhlasu.

O d ů v o d n ě n í :

Předložená dokumentace řeší kompletní odkanalizování místních částí Přerova – obcí Čekyně a Penčice oddílnými systémy stokové sítě, které budou z obou částí zakončeny novou mechanicko-biologickou čistírnou odpadních vod pro 1200 EO. Nově navržená ČOV bude umístěna na pozemku parc.č. 1144 a 1158 v k.ú. Čekyně, ve vzdálenosti 100 m od souvislé obytné zástavby rodinných domů. Mezi navrhovanou ČOV a zástavbou RD se nachází komunikace III/4361.

Navrhovaná stavba ČOV členěna na stavební soubory:

SO 01 Čistírna odpadních vod – objekt ČOV navržen jako dvoupodlažní obdélníkového půdorysu venkovních rozměrů 21,98 x 8,23 m. ČOV je navržena jako dvoulinková nízkozatěžovaná aktivace se separací kalu ve vertikálně dosazovacích nádržích a s aerobní stabilizací kalu. ČOV sestává z čerpací a vyrovnávací nádrže, mechanického předčištění, dvou linek biologického čištění (denitrifikační, nitrifikační a dosazovací nádrž) a zásobní nádrž kalu. V suterénu objektu situovány technologické nádrže čistírenské linky, místnost pro kontejner, tyto nádrže jsou přístupné z úrovně 1.NP. V přední části objektu situována místnost pro obsluhu (pro provozního pracovníka) – šatna a sanitární zařízení (umývadlo, sprchový kout, záchod, místnost pro technologii (dmýchárna a místnost mechanického předčištění) a místnost biologického čištění.

Teplá voda je získávána v elektrickém zásobníkovém ohříváči vody. Ohříváč o objemu 50 litrů je umístěn v místnosti D (sanitární zařízení). Větrání je přímé okny a větracími průduchy

v obvodových stěnách, dmýchárna větrána pomocí vzduchotechniky. Vytápění je řešeno el. přímotopy. Osvětlení přímé okny, doplněné umělým zářivkovým a žárovkovým osvětlením. Celá ČOV je v automatickém režimu ovládána pomocí programovatelného automatu. Součástí řídicího systému je i přenos hlášení na dispečink provozovatele. Běžný provoz a údržba vyžaduje přítomnost zaškoleného operátora (provozovatele) denně 1-2 hodiny, po tuto dobu vykoná kontrolu zařízení a kontrolu vybraných parametrů procesu. Nejedná se o trvalé pracoviště.

SO 02 Kanalizace Čekyně – celková délka splaškové kanalizace 5796 m, stoky navrženy z plastového materiálu profilu DN 250, (přeložky stávajících sítí technické infrastruktury povoleny v rámci DÚR).

SO 03 Kanalizace Penčice – navržena gravitační kanalizace délky 2 949 m bude doplněna o výtlačné úseky kanalizace o délce 2 682 m a 4 suché čerpací stanice. Čerpací stanice navrženy jako suché jímky, plně automatické, vnitřní průměry 2,5 m, 2,1 m a 2 o průměru 1,6 m. Odpadní vody z Penčic budou čerpány na ČOV Čekyně.

Součástí posuzované stavby jsou i terénní úpravy a zpevněné plochy, výust' z ČOV, úprava břehu, dešťová kanalizace, přípojka splaškové kanalizace, přípojka NN, měrné objekty, kanalizační stoky, el. přípojky NN pro ČS, přípojka vody – v profilu D 6/4 ze stávajícího vodovodního řádu PE D63, délka přípojky 46 m. Areál čistírny odpadních vod bude oplocen. Posuzovaná PD je navržena v souladu se schváleným územním plánem.

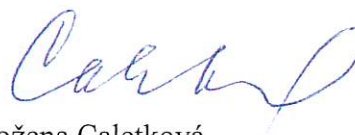
Podmínka č. 1 uvedená v tomto závazném stanovisku je stanovena za účelem plnění § 5 odst. 11 zákona č. 258/2000 Sb., § 3 odst. 1 vyhlášky č. 409/2005 Sb., a to, že materiály pro styk s pitnou vodou nesmí negativně ovlivnit jakost pitné vody a musí odpovídat složením a použitím platným právním předpisům.

Podmínka č. 2 uvedená v tomto závazném stanovisku je stanovena za účelem zajištění plnění § 3 odst. 1 zákona č. 258/2000 Sb., § 3 odst. 1 a § 4 odst. 1, 2 písm. a) a v rozsahu přílohy č. 5 vyhlášky č. 252/2004 Sb., kterou se stanoví hygienické požadavky na pitnou a teplou vodu. Projektová dokumentace byla posouzena z hlediska hodnocení a řízení zdravotních rizik v souladu s § 82 odst. 2 písm. t) zákona č. 258/2000 Sb.

Při vydání tohoto stanoviska vycházel orgán ochrany veřejného zdraví z podkladů, kterými jsou následující dokumenty:

- Žádost podaná dne 4.8.2017 PROJEKTY VODAM s.r.o., Galašova 157, 753 01 Hranice spolu s plnou mocí ze dne 12.9.2016
- PD pro stavební povolení „Kanalizace a ČOV Čekyně, Penčice“ zpracovaná PROJEKTY VODAM s.r.o., Galašova 157, 753 01 Hranice – červenec 2017

Krajská hygienická stanice
Olomouckého kraje
územní pracoviště Přerov
oddělení hygieny obecné a komunální



Božena Caletková
rada oddělení hygieny obecné a komunální Přerov

Rozdělovník:

1. KHS - spis
2. Adresát + PD
3. Statutární město Přerov, Bratrská 709/34, 750 11 Přerov 2, IDDS etwb5sh

KRAJSKÁ HYGIENICKÁ STANICE OLOMOUCKÉHO KRAJE SE SÍDLEM V OLOMOUCI

Dvořákova 75, 750 11 Přerov, tel. 581 283 111, e-mail: podatelna@pr.khsolc.cz, ID: 7zyai4b

V Přerově 21.12.2016

Čj.: KHSOC/30858/2016/PR/HOK
Sp. značka : KHSOC/30858/2016
Vyřizuje: Božena Caletková, tel.: 581 283 212

Statutární město Přerov
Bratrská 709/34
750 11 Přerov 2

V zastoupení
PROJEKTY VodaM s.r.o.,
Galašova 158
753 01 Hranice

Projektová dokumentace k územnímu rozhodnutí „Kanalizace a ČOV Čekyně, Penčice“ **- závazné stanovisko**

Na základě žádosti doručené Krajské hygienické stanici Olomouckého kraje, územní pracoviště Přerov, dále jen KHS, dne 29.11.2016 č.j. KHSOC/30858/2016/PR/HOK, o vydání závazného stanoviska k projektové dokumentaci k územnímu rozhodnutí, předložené PROJEKTY VodaM s.r.o., Galašova 158, 753 01 Hranice, na základě doložené plné moci ze dne 12.9.2016, stavebník: Statutární město Přerov, Bratrská 709/34, 750 11 Přerov 2, posoudila KHS, věcně a místně příslušná podle § 82 odst. 1, 2 písm. i) zákona č. 258/2000 Sb., o ochraně veřejného zdraví a o změně některých souvisejících zákonů, ve znění pozdějších předpisů, jako dotčený správní úřad ve smyslu § 77 odst. 1 a § 94 odst. 1 tohoto zákona, v souladu s § 4 odst. 2 písm. a) zákona č. 183/2006 Sb., o územním plánování a stavebním řádu (stavební zákon), ve znění pozdějších předpisů, dokumentaci k územnímu rozhodnutí „Kanalizace a ČOV Čekyně, Penčice“ (dále jen PD).

Po zhodnocení souladu předložené PD dotýkající se zájmů chráněných orgánem ochrany veřejného zdraví, s požadavky stanovenými zákonem č.258/2000 Sb., o ochraně veřejného zdraví a o změně některých souvisejících zákonů, ve znění pozdějších předpisů (dále jen zákon č.258/2000 Sb.), zákonem č. 309/2006 Sb., zákon o zajištění dalších podmínek bezpečnosti a ochrany zdraví při práci, ve znění pozdějších předpisů (dále jen zákon č. 309/2006 Sb.), nařízením vlády č. 272/2011 Sb. o ochraně zdraví před nepříznivými účinky hluku a vibrací, ve znění pozdějších předpisů (dále jen NV č. 272/2011 Sb.), a nařízením vlády č. 361/2007 Sb., kterým se stanoví podmínky ochrany zdraví při práci, ve znění pozdějších předpisů (dále jen NV č. 361/2007 Sb.), vydává KHS dle § 4 odst. 2 písm. a) zákona č. 183/2006 Sb., o územním plánování a stavebním řádu (stavební zákon), ve znění pozdějších předpisů, toto

z á v a z n é s t a n o v i s k o :

Při vydání tohoto stanoviska vycházel orgán ochrany veřejného zdraví z podkladů, kterými jsou následující dokumenty:

- Žádost podaná dne 29.11.2016 PROJEKTY VodaM s.r.o., Galašova 157, 753 01 Hranice spolu s plnou mocí ze dne 12.9.2016
- PD k územnímu rozhodnutí „Kanalizace a ČOV Čekyně, Penčice“ zpracovaná PROJEKTY VodaM s.r.o., Galašova 157, 753 01 Hranice – listopad 2016

Krajská hygienická stanice
Olomouckého kraje
územní pracoviště Přerov
oddělení hygieny obecné a komunální

Božena Caletková
rada oddělení hygieny obecné a komunální Přerov

Rozdělovník:

1. KHS - spis
2. Adresát + PD



LESY ČESKÉ REPUBLIKY, S. P., LESNÍ SPRÁVA PROSTĚJOV

Riegrova 3475/24, 796 01 Prostějov, tel. +420 956131111, fax +420 582335422, ls131@lesy-cr.cz, ID DS: e8jcfns

PROJEKTY VODAM s.r.o.

Galašova

č.p.158

753 01

Hranice

VÁŠ DOPIS ZN.	ČÍSLO JEDNACÍ LČR/131/02807/2016	SPISOVÁ ZNAČKA 1677/48/2016	DATUM 14.12.2016
VYŘIZUJE Oprštný Petr	TELEFON 956131106	GSM 724523772	FAX 582331422
			E-MAIL petr.oprsteny@lesy-cr.cz

Věc: Vyjádření k stavbě „Kanalizace a ČOV Čekyně, Penčice“.

LESY ČESKÉ REPUBLIKY, s.p. Lesní správa Prostějov, jako organizace již přísluší právo hospodařit k pozemkům státu a dále jako odborný lesní hospodář **nemá námitek** k stavbě „Kanalizace a ČOV Čekyně, Penčice“ dle předložené žádosti a situačních snímků.

Stavbou bude mimo jiné přímo dotčena část lesního pozemku p.č. 260 v k.ú. Čekyně, vedený na LV č. 566 pro ČR-LČR, s.p. Hradec Králové.

Náš souhlas podmiňujeme tím, že před vydáním stavebního povolení bude požádáno o vydání Rozhodnutí o dočasném odnětí PUPFL záborové plochy a bude uzavřena smlouva mezi LČR, s.p. a investorem stavby o budoucí smlouvě věcného břemene (služebnosti).

S pozdravem

Lesy České republiky, s.p. [09]
se sídlem Přemyslova 1106/19, Nový Hradec Králové
Ing. Oldřich Barta
IČ: 42196451, DIČ: CZ42196451
Lesní správce
Riegrova 3475/24, 796 01 Prostějov

Na vědomí: 1x LS Prostějov

1x p. František Konrád, revírník



LESY ČESKÉ REPUBLIKY, S. P., LESNÍ SPRÁVA PROSTĚJOV

Riegrova 3475/24, 796 01 Prostějov, tel. +420 956131111, fax +420 582335422, ls131@lesycr.cz, ID DS: e8jcfns

PROJEKTY VODAM s.r.o.

Galašova

č.p.158

753 01

Hranice

VÁŠ DOPIS ZN.	ČÍSLO JEDNACÍ LČR/131/02828/2017	SPISOVÁ ZNAČKA 1677/48/2017	DATUM 17.2.2017
VYŘIZUJE Oprštný Petr	TELEFON 956131106	GSM 724523772	FAX 582331422
			E-MAIL petr.oprsteny@lesycr.cz

Věc: Vyjádření k stavbě „Kanalizace a ČOV Čekyně, Penčice.“

LESY ČESKÉ REPUBLIKY, s.p. Lesní správa Prostějov, jako organizace již přísluší právo hospodařit k pozemkům státu a dále jako odborný lesní hospodář **nemá námitek** k stavbě „Kanalizace a ČOV Čekyně, Penčice“ dle předložené žádosti a situačního snímku.

Stavbou bude mimo jiné přímo dotčena část lesního pozemku p.č. 1228 v k.ú. Čekyně, vedeném na LV č. 566 pro ČR - LČR, s.p. Hradec Králové.

Náš souhlas podmiňujeme tím, že před vydáním stavebního povolení bude požádáno o vydání Rozhodnutí o dočasném odnětí PUPFL, záborové plochy a bude uzavřena smlouva mezi LČR, s.p. a investorem stavby o budoucí smlouvě věcného břemene (služebnosti).

S pozdravem

[09]
Lesy České republiky, s.p.
Ing. Oldřich Barta
se sídlem Hradec Králové
500 08 Hradec Králové
IČ: 42196451, DIČ: CZ42196451
Lesní správa
Riegrova 3475/24, 796 01 Prostějov

Na vědomí: 1x LS Prostějov
1x p. František Konrád, revírník



Technické služby města Přerova, s.r.o.
Na Hrázi 3165/17, Přerov I-Město, 750 02 Přerov
Tel.: +420 581 291 111, e-mail: info@tsmpr.cz, www.tsmpr.cz



Technické služby města Přerova, s.r.o.

Správa a údržba lesního majetku

Se sídlem: Na Hrázi 3165/17 Přerov

Vyřizuje: Bc. Vít Navrátil - OLH

Telefon: 602 592 772

Datum: 30.3.2017

PROJEKTY VODAM s.r.o.

Galašova 158

753 01 Hranice

Alena Zmrzlíková

Věc: Vyjádření OLH k žádosti o dočasné odnětí a trvalé omezení PUPFL na lesním pozemku 134/1 k.ú.Penčičky v majetku města Přerova

K Vaší žádosti o vyjádření k „dočasné odnětí a trvalé omezení PUPFL na lesním pozemku 134/1 k.ú.Penčičky v majetku města Přerova“, sděluji: jako O.L.H. lesního majetku statutárního města Přerova nemám námitek, za předpokladu, že lesní porost mimo nezbytně nutnou trasu stavby nebude dotčen pracemi. Pokud by došlo k poškození kořenového systému stojících stromů stavebními pracemi, musí stavitel neprodleně tuto skutečnost oznámit správci lesního majetku, případně přijmout taková opatření, která by vedla k omezení rizika pádu stromu (zamezit škodám na majetku a zdraví osob).

Přerov dne 30.3.2017

Technické služby ¹⁹
města Přerova, s.r.o.
Na Hrázi 3165/17
Přerov I - Město, PSČ 750 02
IČ: 27841090 DIČ:CZ27841090

O.L.H.
Bc. Vít Navrátil

Váš dopis zn.: Zm-01-2102-331/17
Ze dne: 1. 8. 2017
Naše značka: SPU 370416/2017
Spisová zn.: SZ SPU 370416/2017

Vyřizuje.: Bc. Martin Tyl
Tel.: +420 601 592 032
ID DS: z49per3
E-mail: m.tyl@spucr.cz

PROJEKTY VODAM s.r.o.

Ing. Petr Matuška

Galašova 158

753 01 Hranice

Datum: 28. 8. 2017

VYJÁDRĚNÍ KE STAVBĚ S NÁZVEM „KANALIZACE A ČOV ČEKYNĚ, PENČICE“

Dne 9. 8. 2017 jsme od Vás obdrželi žádost vyjádření k projektové dokumentaci stavby „Kanalizace a ČOV Čekyně, Penčice“ v k.ú. Čekyně, Lhotka u Přerova, Penčice a Penčičky, okres Přerov, pro účely stavebního povolení (DSP). K žádosti byla doložena projektová dokumentace, kterou zpracovala Ing. Jarmila Kitzbergerová v červenci 2017.

Tímto Vám ke stavbě „Kanalizace a ČOV Čekyně, Penčice“ sdělujeme, že dle předložené projektové dokumentace se v zájmovém území **nachází** stavba vodního díla - hlavního odvodňovacího zařízení (HOZ) v příslušnosti hospodařit Státní pozemkový úřad (SPÚ). Jedná se o HOZ:

HMZ Penčice A, ID 5060000333-11201000, kanál v celkové délce 1,276 km (otevřená část 1,228 km – trubní část 0,048), pořízený roku 1940, v ČHP 4-10-03-129

Tato stavba vodního díla HOZ je v majetku státu a příslušnosti hospodařit SPÚ v souladu s § 56 odst. 6 zákona č. 254/2001 Sb., o vodách, ve znění pozdějších předpisů a § 4 odst. 2 zákona č. 503/2012 Sb., o Státním pozemkovém úřadu a o změně některých souvisejících zákonů, ve znění pozdějších předpisů.

Stavbou kanalizace dojde k dotčení HOZ křížením plánované tlakové kanalizační stoky s otevřenou částí HOZ na pozemku p.č. 644 v k.ú. Penčičky. Ke křížení HOZ dojde překopem, tlaková kanalizační stoka bude v místě křížení uložena do ocelové chráničky DN 245x10 mm o délce 20 m. Hloubka předpokládaného krytí kanalizační stoky je 0,6 m pod niveletou HOZ. Změna v projektové dokumentaci oproti DÚR spočívá v tom, že koryto v místě překopu bude uvedeno do původního stavu, včetně zhutnění výkopu, osvahování břehu a osetí travním semenem (v DÚR bylo původně navrženo zpevnění kamennou rovnatinou).

Pro vaši informaci Vám dále sdělujeme, že dle nám dostupných podkladů se v zájmovém území pravděpodobně **nenachází** podrobné odvodňovací zařízení (POZ).

Údaje o POZ (investicích do půdy za účelem zlepšení půdní úrodnosti) jsou neaktualizovanými historickými daty, která pořídila Zemědělská vodohospodářská správa digitalizací analogových map 1 : 10 000. Vzhledem k tomu, že neexistuje evidence meliorací (odvodnění a závlah) a jejich následných změn (zrušení, rozšíření) od doby pořízení těchto dat (zákresy do map provedeny v 90. letech, jejich následná digitalizace proběhla přibližně v letech 2003-2007), nemusí proto tato data odpovídat skutečnému rozsahu meliorací na jednotlivých pozemcích.

Údaje jsou k dispozici ke stažení na Portálu farmáře

(<http://eagri.cz/public/web/mze/farmar/LPIS/data-melioraci/>) ve formátu shp a jsou také zobrazeny v LPIS ve vrstvě LPIS/Životní prostředí/Nitrátová směrnice/Uložení hnojiv – detail/Meliorace.

Stavbou **nebude dotčen** žádný pozemek ve vlastnictví ČR, v příslušnosti hospodařit SPÚ.

Se stavbou „Kanalizace a ČOV Čekyně, Penčice“ a s překopem HOZ „HMZ Penčice A „ souhlasíme za podmínek:

- Při křížení HOZ „HMZ Penčice A“ musí být dodržena norma ČSN 75 4030 (křížení a souběhy melioračních zařízení s dráhami, pozemními komunikacemi a vedeními).
- Požadujeme umístit tlakovou kanalizační stoku minimálně 0,5 m pod původní niveletu HOZ.
- Na uvedeném vodním díle HOZ je třeba zajistit jeho funkčnost, tj nesmí dojít k napadání zeminy do průtočného profilu HOZ a ke kontaminaci HOZ ropnými a jinými závadnými látkami.
- Při stavebních pracích musí být veškerý materiál ukládán tak, aby nemohlo dojít k jeho smyvu do průtočného profilu HOZ. Případný napadený materiál musí být beze zbytku odstraněn.
- V místě překopu požadujeme dát případné porušené dno a břehy HOZ do původního stavu včetně zhutnění výkopu, osvahování břehů a osetí travním semenem.
- Zahájení a ukončení prací bude oznámeno pracovníkovi OVHS.

Kontaktní osoba:

Bc. Martin Tyl

tel: +420 601 592 032

Toto vyjádření je vydáno za SPÚ, odbor vodohospodářských staveb z titulu vlastníka technické infrastruktury (staveb k vodohospodářským melioracím).

S pozdravem



STÁTNÍ POZEMKOVÝ ÚŘAD
Odbor vodohospodářských staveb
Husinecká 1024/11a
130 00 Praha 3 - Žižkov

2

Ing. Jaroslav Dočkal

vedoucí oddělení vodohospodářských staveb Brno
Státního pozemkového úřadu

Váš dopis zn.: Zm-01-2100-241/17
Ze dne: 25. 5. 2017
Naše značka: SPU 253834/2017
Spisová zn.: SZ SPU 253834/2017

Vyřizuje.: Bc. Martin Tyl
Tel.: +420 601 592 032
ID DS: z49per3
E-mail: m.tyl@spucr.cz

Datum: 2. 6. 2017

PROJEKTY VODAM s.r.o.
Galašova 158
753 01 Hranice

VYJÁDRĚNÍ KE STAVBĚ S NÁZVEM „KANALIZACE A ČOV ČEKYNĚ, PENČICE“

Dne 29. 5. 2017 jsme od Vás obdrželi žádost vyjádření k projektové dokumentaci stavby „Kanalizace a ČOV Čekyně, Penčice“ v k. ú. Čekyně, Lhotka u Přerova, Penčice a Penčičky, okres Přerov, pro účely územního řízení (DÚR). K žádosti byla doložena projektová dokumentace, kterou zpracovala Ing. Jarmila Kitzbergerová v listopadu 2016.

Tímto Vám sdělujeme, že dle předložené projektové dokumentace ke stavbě Kanalizace a ČOV Čekyně, Penčice“ se v zájmovém území **nachází** stavba vodního díla - hlavního odvodňovacího zařízení (HOZ) v příslušnosti hospodařit Státní pozemkový úřad (SPÚ). Jedná se o HOZ:

HMZ Penčice A, ID 5060000333-11201000, kanál v celkové délce 1,276 km (otevřená část 1,228 km – trubní část 0,048), pořízený roku 1940, v ČHP 4-10-03-129

Tato stavba vodního díla HOZ je v majetku státu a příslušnosti hospodařit SPÚ v souladu s § 56 odst. 6 zákona č. 254/2001 Sb., o vodách, ve znění pozdějších předpisů a § 4 odst. 2 zákona č. 503/2012 Sb., o Státním pozemkovém úřadu a o změně některých souvisejících zákonů, ve znění pozdějších předpisů.

Stavbou kanalizace dojde k dotčení HOZ křížením plánované tlakové kanalizační stoky s otevřenou částí HOZ. Ke křížení HOZ dojde překopem. Tlaková kanalizační stoka bude uložena do chráničky DN 200 o délce 20 m. Hloubka minimálního krytí kanalizace je 1 m pod niveletou HOZ.

Pro vaši informaci Vám dále sdělujeme, že dle nám dostupných podkladů se v zájmovém území pravděpodobně **nenachází** podrobné odvodňovací zařízení (POZ).

Údaje o POZ (investicích do půdy za účelem zlepšení půdní úrodnosti) jsou neaktualizovanými historickými daty, která pořídila Zemědělská vodohospodářská správa digitalizací analogových map 1 : 10 000. Vzhledem k tomu, že neexistuje evidence meliorací (odvodnění a závlah) a jejich následných změn (zrušení, rozšíření) od doby pořízení těchto dat (zákresy do map provedeny v 90. letech, jejich následná digitalizace proběhla přibližně v letech 2003-2007), nemusí proto tato data odpovídat skutečnému rozsahu meliorací na jednotlivých pozemcích. Údaje jsou k dispozici ke stažení na Portálu farmáře

(<http://eagri.cz/public/web/mze/farmar/LPIS/data-melioraci/>) ve formátu shp a jsou také zobrazeny v LPIS ve vrstvě LPIS/Životní prostředí/Nitrátová směrnice/Uložení hnojiv – detail/Meliorace.

Stavbou **nebude dotčen** žádný pozemek ve vlastnictví ČR, v příslušnosti hospodařit SPÚ.

S umístěním stavby „Kanalizace a ČOV Čekyně, Penčice“ a souhlasíme za podmínek:

- Při křížení HOZ „HMZ Penčice A“ musí být dodržena norma ČSN 75 4030 (křížení a souběhy melioračních zařízení s dráhami, pozemními komunikacemi a vedeními).
- Požadujeme umístit tlakovou kanalizační stoku minimálně 1 m pod niveletu HOZ.
- Na uvedeném vodním díle HOZ je třeba zajistit jeho funkčnost, tj nesmí dojít k napadání zeminy do průtočného profilu HOZ a ke kontaminaci HOZ ropnými a jinými závadnými látkami.
- Při stavebních pracích musí být veškerý materiál ukládán tak, aby nemohlo dojít k jeho smyvu do průtočného profilu HOZ. Případný napadený materiál musí být beze zbytku odstraněn.
- V místě překopu požadujeme dát případné porušené dno a břehy HOZ do původního stavu včetně zhutnění výkopu, osvahování břehů a osetí travním semenem.
- Po zpracování dalšího stupně dokumentace požadujeme její předložení k odsouhlasení

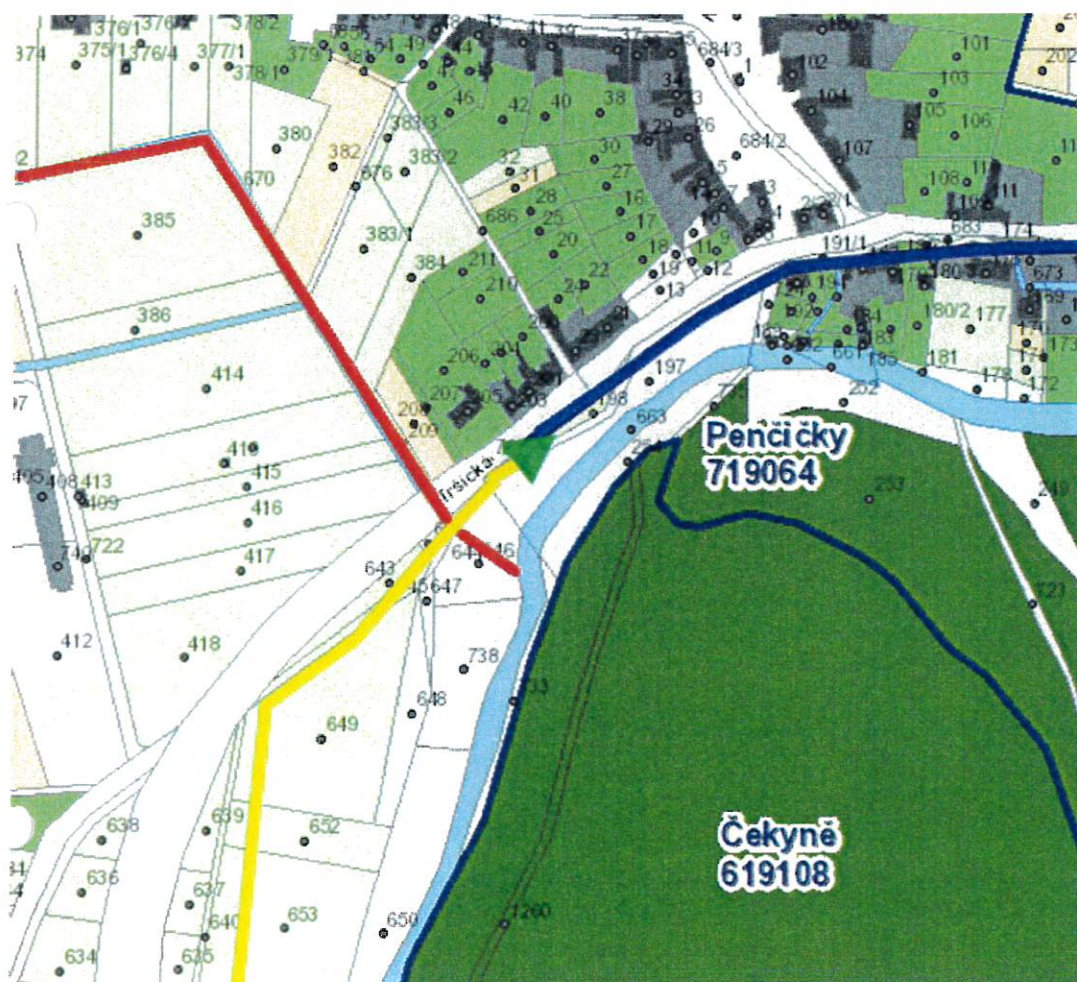
Toto vyjádření je vydáno za SPÚ, odbor vodohospodářských staveb z titulu vlastníka technické infrastruktury (staveb k vodohospodářským melioracím).

S pozdravem

 STÁTNÍ POZEMKOVÝ ÚŘAD
Odbor vodohospodářských staveb
Husinecká 1024/11a
130 00 Praha 3 - Žižkov

Ing. Jaroslav Dočkal
vedoucí oddělení vodohospodářských staveb Brno
Státního pozemkového úřadu

Příloha: Detail katastrální situace křížení kanalizace s HOZ



Detail katastrální
situace křížení
kanalizační stoky
s HOZ

HOZ Penčice A

Tlaková stoka
kanalizace

Gravitační stoka
kanalizace

Čerpací stanice



Alena Zmrzlíková
Galašova 158
753 01 Hranice

VÁŠ DOPIS ČJ.	ČÍSLO JEDNACÍ LCR957/004753/2017	SPISOVÁ ZNAČKA LCR034786/2017	DATUM 12.9.2017
VYŘIZUJE Pniok	TELEFON 956 957 235	MOBIL 725 257 984	E-MAIL jiri.pniok@lesy-cr.cz

Věc: Vyjádření správce toku

Týká se: „Kanalizace a ČOV Čekyně, Penčice“ – DSP

Předložený záměr se dotýká zájmů Lesů České republiky, s.p., Správy toků – oblast povodí Moravy se sídlem ve Vsetíně, detašovaného pracoviště Šumperk, jako správce vodního toku „Lesní potok“ (ČHP: 4-10-03-1291, IDVT: 10204299).

Dle předložené DSP (č.zak. 03.564, datum 07/17 – odp. projektant Ing.Petr Matuška) se jedná o záměr odkanalizování místních částí Přerova-Čekyně a Penčice oddílným systémem stokové sítě, která bude v dotčení křížením splaškové kanalizace /výtlač "V-1"/ s vodním tokem „Lesní potok“, řešeným dle projektové dokumentace překopem v ř.km 0,180 v min. hloubce pode dnem 1,420m. Chránička je navržena s přesahem 6m za břehové hrany. Úprava VT v úseku překopu bude provedena zpevněním dna a břehu kamenným záhozem z netříděného LK frakce nad 200kg. Dále povede kanalizace v souběhu se stávajícím vodovodním řadem podél koryta VT v délce 125m v ř.km 0,067 – 0,180 v min.odstupové vzdálenosti 0,4-1m od osy žlabovky a to z prostorových důvodů. Výměna propustku DN 800 v ř.km 0,67 bude řešena se stavbou opravy komunikace.

Lesy České republiky, s.p., Správa toků – oblast povodí Moravy se sídlem ve Vsetíně, detašované pracoviště Šumperk, jako správce výše uvedeného vodního toku, souhlasí s předloženým záměrem při splnění následujících podmínek:

- Realizací akce nebudou dotčena práva správce toku daná zákonem č. 254/2001 Sb., v platném znění. Vodní tok je dle zák. zákona č. 114/1992 Sb., o ochraně přírody a krajiny, významným krajinným prvkem (VKP). Dle § 4, odst.2 tohoto zákona, jsou „významné krajinné prvky chráněny před poškozováním a ničením. Využívají se pouze tak, aby nebyla narušena jejich obnova a nedošlo k ohrožení nebo oslabení jejich stabilizační funkce. K zásahům, které by mohly vést k poškození nebo zničení významného krajinného prvku nebo ohrožení či oslabení jeho ekologicko-stabilizační funkce, si musí ten, kdo takové zásahy zamýšlí, opatřit závazné stanovisko orgánu ochrany přírody. Mezi takové zásahy patří zejména umísťování staveb, pozemkové úpravy, atd. Kompetentní k posouzení míry dotčení VKP, případně k vydání výše uvedeného stanoviska, je dle zákona č. 114/1992 Sb., o ochraně přírody a krajiny – Magistrát města Přerova - odbor životního prostředí.
- Případný zásah do břehového porostu bude odsouhlasen a vyznačen ve spolupráci se správcem toku. Zásah do BP bude projednán s příslušným OŽP. Dřevní hmota náleží vlastníkovi pozemku.

Lesy České republiky, s.p., se sídlem Přemyslova 1 106/19, Nový Hradec Králové, Hradec Králové, PSČ 500 08

Spisová značka AXII 540 vedená u rejstříkového soudu v Hradci Králové, IČ: 42196451, DIČ: CZ42196451

Lesy České republiky, s.p., jsou držitelem osvědčení o účasti v certifikaci lesů, logo PEFC (08-2101/0001) a certifikátu C-o-C.



Státní podnik Lesy České republiky, s.p., zachovává nulovou toleranci k jakémukoli nelegálnímu jednání a dodržuje maximální transparentnost legálního a etického. Součástí firemní kultury státního podniku Lesy České republiky, s.p., je Criminal compliance program (viz www.lesy-cr.cz), který stanoví zásady a pravidla jednání zaměstnanců či jiných osob jednajících za státní podnik Lesy České republiky, s.p. (dále jen „zaměstnanec“). Každý zaměstnanec má povinnost oznámit jakékoli podezření či nelegální jednání. V jakémkoliv případě, kdy je jednání zaměstnance v rozporu s Criminal compliance programem, nelze je považovat za jednání v rámci nebo v zájmu státního podniku Lesy České republiky, s.p. Takové jednání je možné oznámit, a to i anonymně způsobem uvedeným na webových stránkách www.lesy-cr.cz.

- Stavba bude prováděna tak, aby v průběhu výstavby nedošlo ke znečištění povrchových vod, poškození břehů, nebo břehových porostů. Používané mechanizační prostředky musí být v dobrém technickém stavu a musí být dodržována preventivní opatření k zabránění případným úkapům či únikům ropných látek.
- Při realizaci stavebních prací nebudou stavební materiály, vzniklé odpady ani zemina z výkopu ukládány na březích a bude zabezpečeno, aby ani při zvýšených průtocích a srážkách nedošlo k jejich splachování do koryta vodního toku.
- Koryto vodního toku a pobřežní pozemky dotčené zemními pracemi budou ohumusovány a osety.
- Upozorňujeme na povinnosti dle § 52 zákona č. 254/2001 Sb., o vodách a o změně některých zákonů (vodní zákon), ve znění pozdějších předpisů, kdy vlastníci staveb, které nejsou vodními díly, jsou povinni ve veřejném zájmu dbát o jejich statickou bezpečnost a celkovou údržbu.
- Správce toků bude vyzván ke kontrole dodržení výše uvedených podmínek.
- Ve věci dotčení pozemku určeného k plnění funkcí lesa (pozemek parc.č.1228 v k.ú.Čekyně) je kompetentní k vyjádření Lesní správa Prostějov, Riegrova 24, Prostějov 796 01, LS 131@lesycr.cz.

Platnost tohoto vyjádření je 2 roky od data vydání.



Ing. Miroslav Cháb
zástupce vedoucího ST

Lesy České republiky, s.p. (IČ)
Hradec Králové, P. O. Box 13, 500 02 Hradec Králové
TEL: 42196451, DIČ: CZ42196451
Správa toků - Oblast povodí Moravy
U Skláren 781, 755 01 Vsetín

Alena Zmrzlíková
Galašova 158
753 01 Hranice

VÁŠ DOPIS ČJ	ČÍSLO JEDNACÍ LCR957/002862/2017	SPISOVÁ ZNAČKA LCR021353/2017	DATUM 29.5.2017
VYŘIZUJE Pniok	TELEFON 956 957 235	MOBIL 725 257 984	E-MAIL jiri.pniok@lesycr.cz

Věc: Vyjádření správce toku

Týká se: „Kanalizace a ČOV Čekyně, Penčice“ – DUR

Předložený záměr se dotýká zájmů Lesů České republiky, s.p., Správy toků – oblast povodí Moravy se sídlem ve Vsetíně, detašovaného pracoviště Šumperk, jako správce vodního toku „Lesní potok“ (ČHP: 4-10-03-1291, IDVT: 10204299).

Dle předložené DUR (č.zak. 02.373, datum 11/16 – odp. projektant Ing.Petr Matuška) se jedná o záměr odkanalizování místních částí Přerova-Čekyně a Penčice oddílným systémem stokové sítě, který bude v dotčení křížením splaškové kanalizace /výtlak "V-1"/ s VT Lesní p., řešeným dle projektové dokumentace překopem v ř.km 0,180 nebo protlakem v ř.km 0,67 a povede v souběhu s korytem VT v délce 125m v ř.km 0,067 – 0,180, uložen pode dno v min. hloubce 1,25m. Chránička je navržena s přesahem 6m za břehovou hranu, celková délka u podchodu č.5 činí 14,0m. Výměna propustku DN 800 v ř.km 0,67 bude řešena se stavbou opravy komunikace.

Lesy České republiky, s.p., Správa toků – oblast povodí Moravy se sídlem ve Vsetíně, detašované pracoviště Šumperk, jako správce výše uvedeného vodního toku, souhlasí s předloženým záměrem při splnění následujících podmínek:

- Realizací akce nebudou dotčena práva správce toku daná zákonem č. 254/2001 Sb., v platném znění. Při křížení vodního toku bude potrubí uloženo v chráničce s krytím vrchu chráničky min. 1 m pod niveletou dna. Vzhledem k možnosti využití manipulačního pásma VT správcem toku dle výše uvedeného zákona (u DVT 6 m od břehové hrany), správce toku požaduje odstup od břehové hrany min. 1 m a přesah chráničky minimálně 3 m za obrys zatrubnění i přelivnou hranu dle možnosti při dotčení ostatních sítí a její nadimenzování pro pohyb techniky o hmotnosti 20 t (tj. dle předložené DUR č.zak.02.373, datum 11/16 – odp. projektant Ing.Petr Matuška).
- Úprava VT v úseku překopu bude provedena zpevněním dna a břehu kamenným záhozem z netříděného LK frakce do 200kg.
- Stavba bude prováděna tak, aby v průběhu výstavby nedošlo ke znečištění povrchových vod, poškození břhů, nebo břehových porostů. Používané mechanizační prostředky musí být v dobrém technickém stavu a musí být dodržována preventivní opatření k zabránění případným úkapům či únikům ropných látek.

- Při realizaci stavebních prací nebudou stavební materiály, vzniklé odpady ani zemina z výkopu ukládány na březích a bude zabezpečeno, aby ani při zvýšených průtocích a srážkách nedošlo k jejich splachování do koryta vodního toku.
- Případný zásah do břehového porostu bude odsouhlasen a vyznačen ve spolupráci se správcem toku. Zásah do BP bude projednán s příslušným OŽP. Dřevní hmota náleží vlastníkovému pozemku.
- Koryto vodního toku a pobřežní pozemky dotčené zemními pracemi budou ohumusovány a osety.
- Upozorňujeme na povinnosti dle § 52 zákona č. 254/2001 Sb., o vodách a o změně některých zákonů (vodní zákon), ve znění pozdějších předpisů, kdy vlastníci staveb, které nejsou vodními díly, jsou povinni ve veřejném zájmu dbát o jejich statickou bezpečnost a celkovou údržbu.
- Správce toků bude vyzván ke kontrole dodržení výše uvedených podmínek.
- Ve věci dotčení pozemku určeného k plnění funkcí lesa (pozemek parc.č.1228 v k.ú.Čekyně) je kompetentní k vyjádření Lesní správa Prostějov, Riegrova 24, Prostějov 796 01, LS 131@lesycr.cz.

Platnost tohoto vyjádření je 2 roky od data vydání.



Ing. Miroslav Cháb
zástupce vedoucího ST

Lesy České republiky, s.p. [06]
Sídlem: Písemná 1106/19, Nový Hradec Králové, Hradec Králové, PSČ 500 08
Spisová značka: AXII 540 vedená u rejstříkového soudu v Hradci Králové, IČ: 42196451, DIČ: CZ42196451
RO: 1106/19, PSČ 500 08
Správa toků - Oblast povodí: Morava
Potoční 61, 787 01 Šumperk

SMLOUVA O SMLOUVĚ BUDOUCÍ O ZŘÍZENÍ SLUŽEBNOSTI Č.: 289/POZ/2017

uzavřená na základě ust. § 1785 a násl. z. č. 89/2012 Sb., občanského zákoníku, ve znění pozdějších předpisů
(dále jen „**občanský zákoník**“)

Smluvní strany:

Lesy České republiky, s.p.

se sídlem Hradec Králové, Přemyslova 1106/19, Nový Hradec Králové, PSČ 500 08

IČO: 42196451, DIČ: CZ42196451

zapsaný v Obchodním rejstříku vedeném Krajským soudem v Hradci Králové, oddíl AXII, vložka 540

zastoupený Ing. Danielem Szórádem, Ph.D., generálním ředitelem,

zastoupený na základě Pověření ze dne 3.4.2017 Ing. Jiřím Bartuňkem, lesním správcem,

Lesní správy Prostějov, Riegrova č.p.24, 796 01 Prostějov,

bankovní spojení: Komerční banka, a.s., pobočka Prostějov

číslo účtu: 9585080237/0100

(dále jako „**budoucí obtížený**“) na straně jedné

a

Statutární město Přerov

se sídlem Bratrská 709/34, Přerov I-Město, 750 11 Přerov 2

IČO: 00301825, DIČ: CZ00301825

zastoupené náměstkem primátora Pavlem Košutkem

(dále jako „**budoucí oprávněný**“) na straně druhé

uzavírají níže uvedeného dne, měsíce a roku tuto

SMLOUVU O SMLOUVĚ BUDOUCÍ O ZŘÍZENÍ SLUŽEBNOSTI:

I.

Předmět budoucí smlouvy

1. Budoucí obtížený prohlašuje, že je oprávněn hospodařit s následujícími pozemky, které jsou ve vlastnictví České republiky:

Číslo parcely	Druh pozemku	Výměra v m ²	Výměra služebnosti dle GP v m ²	Katastrální území	LV	Obec
1228	lesní pozemek	1231912	346	Čekyně	566	Přerov
260	lesní pozemek	1516	48	Čekyně	566	Přerov
Celkem			394			

Uvedené pozemky (dále jen „**předmětné pozemky**“ nebo „**budoucí služební pozemky**“) jsou zapsány v katastru nemovitostí u Katastrálního úřadu pro Olomoucký kraj, Katastrálního pracoviště Přerov.

2. Budoucí oprávněný se zavazuje uzavřít s budoucím obtíženým za podmínek dále uvedených smlouvu o zřízení služebnosti k předmětným pozemkům specifikovaným v předchozím odstavci tohoto článku za účelem zřízení služebnosti spočívající v **uložení kanalizačního potrubí**, a to do 60 dnů od výzvy budoucího obtíženého

k jejímu uzavření, nejpozději však do 5 (pět) let od uzavření této smlouvy. Výzvou ve smyslu tohoto odstavce se rozumí rovněž návrh na uzavření smlouvy o zřízení služebnosti touto smlouvou předvídané. Současně se budoucí oprávněný zavazuje nejpozději v téže lhůtě předložit budoucímu obtíženému **geometrický plán s vyznačením služebnosti (v m²)** potvrzený Katastrálním úřadem pro Olomoucký kraj, Katastrálním pracovištěm Přerov.

3. Budoucí obtížený uzavře s budoucím oprávněným za podmínek dle této smlouvy ujednaných smlouvu o zřízení služebnosti k předmětným pozemkům specifikovaným v odstavci 1. tohoto článku, a to nejpozději do pěti let od uzavření této smlouvy za podmínky, že nejpozději v téže lhůtě budou budoucímu obtíženému předloženy listiny (popř. jiné podmínky dle potřeby) uvedené v odstavci 2. tohoto článku, v opačném případě se tato smlouva ruší a budoucí obtížený tedy není povinen smlouvu o zřízení služebnosti, jejíž uzavření je touto smlouvou předvídáno, s budoucím oprávněným uzavřít.
4. Pro případ, že nedojde k uzavření předmětné smlouvy o zřízení služebnosti touto smlouvou předvídané z důvodů na straně budoucího oprávněného, zavazuje se budoucí oprávněný zaplatit budoucímu obtíženému smluvní pokutu ve výši 1000,- Kč. Smluvní strany vzhledem k okolnostem pokládají sjednanou smluvní pokutu za přiměřenou okolnostem a neodporující dobrým mravům. Právo budoucího obtíženého na náhradu škody tím není dotčeno. Mimo uvedené smluvní pokuty je budoucí obtížený oprávněn požadovat zaplacení vzniklých škod a výloh spojených s vymáháním svých pohledávek na budoucím oprávněným.

II.

Obsah budoucí smlouvy o zřízení služebnosti

I.

Úvodní ustanovení

Obtížený prohlašuje, že je oprávněn hospodařit s následujícími pozemky, jejichž vlastníkem je Česká republika:

Číslo parcely	Druh pozemku	Způsob využití	Výměra v m ²	Výměra zřizované služebnosti dle GP v m ²	Katastrální území	LV	Obec
1228	lesní pozemek		1231912		Čekyně	566	Přerov
260	lesní pozemek		1516		Čekyně	566	Přerov
Celkem							

vše zapsáno u Katastrálního úřadu pro Olomoucký kraj, Katastrálního pracoviště Přerov, na LV č. 566, pro obec Přerov, k.ú. Čekyně (dále jen „**služebné pozemky**“).

II.

Předmět smlouvy

1. Obtížený touto smlouvou zřizuje ve prospěch oprávněného ke službným pozemkům uvedeným v čl. I. této smlouvy služebnost spočívající v právu:

- zřízení a provozování kanalizačního potrubí
- údržby a oprav kanalizačního potrubí

(dále jen „**služebnost**“)

2. *Rozsah služebnosti zřízené dle této smlouvy je dán hranicí služebných pozemků, tedy celou jejich výměrou./ Rozsah služebnosti dle této smlouvy je přesně vymezen v geometrickém plánu vypracovaném _____, dne _____, pod č.j. _____, který je nedílnou součástí této smlouvy.*
3. *Služebnost dle této smlouvy se zřizuje na dobu životnosti kanalizace..*
4. *Oprávněný služebnost dle této smlouvy přijímá a obtížený je povinen výkon služebnosti strpět.*

III.

Úplata

1. *Smluvní strany ujednaly, že služebnost dle této smlouvy se zřizuje úplatně. Oprávněný se zavazuje zaplatit obtíženému jednorázovou úplatu ve výši **XXX,- Kč bez DPH** (slovy: XXX korun českých), úplata je rovna součtu ocenění služebnosti znaleckým posudkem č. XXX ze dne XXX a nákladů na vyhotovení znaleckého posudku, jehož zpracování zadává obtížený. K takto ujednané úplatě bude připočtena daň z přidané hodnoty ve výši stanovené platnými a účinnými předpisy o dani z přidané hodnoty pro dané období.*
2. *Oprávněný se zavazuje zaplatit obtíženému úplatu dle odst. 1. tohoto článku na základě daňového dokladu (faktury) vystaveného obtíženým, a to ve prospěch účtu obtíženého č.ú. 9585080237/0100, vedeného u Komerční banky a.s., pobočka Prostějov. Dnem uhrazení se rozumí den připsání úplaty v plné výši ve prospěch účtu obtíženého. Obtížený je oprávněn daňový doklad (fakturu) vystavit po podpisu této smlouvy.*
3. *Oprávněný se současně zavazuje uhradit úplatu dle tohoto článku nejpozději do 15 (patnácti) dnů ode dne vystavení řádně vyplněného daňového dokladu (faktury), když dnem uskutečnění zdanitelného plnění se rozumí den vystavení faktury a předmětná faktura musí být vystavena a zaslána na adresu oprávněného uvedenou v záhlaví této smlouvy.*
4. *Pro případ prodlení s úhradou úplaty dle tohoto článku ve prospěch obtíženého se oprávněný zavazuje zaplatit dále obtíženému smluvní pokutu ve výši 0,05% z dlužné částky za každý i započatý den prodlení. Právo obtíženého na náhradu škody tím není dotčeno. Obtížený je současně v tomto případě oprávněn od této smlouvy odstoupit.*
5. *Služebnost se zřizuje jako vykupitelná. Obtížený je oprávněn kdykoli za trvání smluvního vztahu založeného touto smlouvou písemně oznámit oprávněnému, že na dalším trvání služebnosti dle této smlouvy již nemá zájem. Doručením oznámení se služebnost dle této smlouvy ruší (zaniká) a oprávněný tak není dále oprávněn k jejímu výkonu. Ujednání pro případ zániku služebnosti dle této smlouvy se užijí obdobně.*
6. *Obtížený po oznámení dle předchozího odstavce tohoto článku poskytne oprávněnému náhradu za zrušenou služebnost ve výši určené na základě znaleckého posudku vypracovaného znalcem vybraným obtíženým.*
7. *Oprávněný se současně zavazuje poskytnout obtíženému veškerou potřebnou součinnost za účelem výmazu zrušené služebnosti z katastru nemovitostí. V opačném případě se oprávněný zavazuje zaplatit obtíženému smluvní pokutu ve výši 1000,- Kč. Právo obtíženého na náhradu škody tím není dotčeno.*

IV.

Práva a povinnosti smluvních stran

1. *Oprávněný není oprávněn zřídit na služebných pozemcích jakékoli stavby bez předchozího písemného souhlasu obtíženého.*
2. *Obtížený neodpovídá za jakékoli újmy vzniklé na služebných pozemcích v důsledku výkonu práv ze služebnosti oprávněným či třetími osobami. Oprávněný se naopak zavazuje nahradit obtíženému veškeré případné újmy, které vzniknou v souvislosti s výkonem služebnosti dle této smlouvy.*
3. *Oprávněný se zavazuje při výkonu služebnosti dle této smlouvy co nejvíce šetřit práv obtíženého.*

4. Po zániku služebnosti dle této smlouvy je oprávněný povinen uvést služební pozemky do původního stavu.
5. Údržbu a opravy služebných pozemků bude provádět obtížený. Vyžádá-li si však údržba či oprava výlučně užívání služebných pozemků oprávněným, provede takové potřebné jednání oprávněný, a to na svůj náklad.
6. Oprávněný prohlašuje, že uzavření této smlouvy bylo schváleno usnesením Rady města Přerova dne 02.11.2017 usnesením č. 3301/80/7/2017.

V.

Vklad do katastru nemovitostí

1. Obtížený a oprávněný berou na vědomí, že služebnost dle této smlouvy vznikne vkladem do katastru nemovitostí.
2. Smluvní strany ujednaly, že návrh na vklad služebnosti dle této smlouvy do katastru nemovitostí podá obtížený, a to bezodkladně po uhrazení úplaty dle článku III. této smlouvy.
3. Poplatek spojený s návrhem na vklad služebnosti dle této smlouvy jde k tíži oprávněného.
4. Náklady spojené s vyhotovením geometrického plánu za účelem vymezení přesného rozsahu služebnosti jdou rovněž k tíži oprávněného.
5. Pro případ, že by tato smlouva byla nebo se stala z jakéhokoliv důvodu neplatnou nebo nezpůsobilou k provedení vkladu služebnosti ve prospěch oprávněného nebo v případě, že by nedošlo k zápisu služebnosti ve prospěch oprávněného dle této smlouvy do katastru nemovitostí z jiného důvodu, zavazují se tímto smluvní strany uzavřít bez zbytečného odkladu novou bezvadnou smlouvu o zřízení služebnosti ke služebným pozemkům, jejíž obsah bude v podstatných náležitostech, po odstranění zjištěných vad, odpovídat obsahu této smlouvy.

VI.

Criminal compliance doložka

1. Smluvní strany níže svým podpisem stvrzují, že v průběhu vyjednávání o této Smlouvě vždy jednaly a postupovaly čestně a transparentně, a současně se zavazují, že takto budou jednat i při plnění této Smlouvy a veškerých činností s ní souvisejících.
2. Smluvní strany se dále zavazují vždy jednat tak a přijmout taková opatření, aby nedošlo ke vzniku důvodného podezření na spáchání trestného činu či k samotnému jeho spáchání (včetně formy účastenství), tj. jednat tak, aby kterákoli ze smluvních stran nemohla být přičtena odpovědnost podle zákona č. 418/2011 Sb., o trestní odpovědnosti právnických osob a řízení proti nim, nebo nevznikla trestní odpovědnost fyzických osob (včetně zaměstnanců) podle trestního zákoníku, případně aby nebylo zahájeno trestní stíhání proti kterékoli ze smluvních stran, včetně jejich zaměstnanců podle platných právních předpisů.
3. Druhá smluvní strana prohlašuje, že se seznámila se zásadami, hodnotami a cíli Criminal compliance programu Lesů České republiky, s.p. (viz www.lesy.cz), (dále jen „CCP LČR“), zejména s Kodexem CCP LČR, Protikorupčním programem LČR a Etickým kodexem zaměstnanců LČR, včetně všech jejich příloh. Druhá smluvní strana se při plnění této Smlouvy zavazuje po celou dobu jejího trvání dodržovat zásady a hodnoty CCP LČR, pokud to jejich povaha umožňuje.
4. Smluvní strany se dále zavazují navzájem si neprodleně oznámit důvodné podezření ohledně možného naplnění skutkové podstaty jakéhokoli z trestných činů, zejména trestného činu korupční povahy, a to bez ohledu a nad rámec případné zákonné oznamovací povinnosti; obdobně platí ve vztahu k jednání, které je v rozporu se zásadami vyjádřenými v tomto článku.

VII.

Závěrečná ustanovení

1. Pokud není v této smlouvě ujednáno jinak, řídí se vztahy mezi smluvními stranami příslušnými obecně platnými právními předpisy, zejména občanským zákoníkem, ve znění pozdějších předpisů.

2. *Oprávněný bere na vědomí, že obtížený ve smyslu ust. § 5 odst. 2 písm. b) zák. č. 101/2000 Sb., o ochraně osobních údajů, ve znění pozdějších předpisů, shromažďuje a zpracovává osobní údaje v rozsahu nezbytném pro naplnění účelu této smlouvy, za čímž mu tímto oprávněný současně dává výslovný souhlas.*
3. *V případě změny identifikačních údajů smluvních stran se tyto zavazují vzájemně se o této skutečnosti bez zbytečného odkladu písemně informovat.*
4. *Tuto smlouvu lze měnit a doplňovat pouze písemnými vzestupně číslovanými dodatky podepsanými oběma smluvními stranami.*
5. *Tato smlouva je vyhotovena v počtu čtyř stejnopisů, z nichž po jednom jejím vyhotovení obdrží každá ze smluvních stran, zbývající vyhotovení jsou pak určena pro potřeby katastrálního úřadu.*
6. *Obě smluvní strany jsou oprávněny a v případech stanovených zákonem i povinny uveřejnit Smlouvu a její dodatky včetně metadat v rozsahu a způsobem dle zákona č.340/2015 Sb., o zvláštních podmínkách účinnosti některých smluv, uveřejnění těchto smluv a o registru smluv (zákon o registru smluv), v účinném znění. Obě smluvní strany jsou s uveřejněním Smlouvy a jejích dodatků včetně metadat srozuměny*
7. *Smluvní strany prohlašují, že si tuto smlouvu přečetly a na důkaz správnosti a souhlasu připojují prostý omylu své vlastní podpisy.*
8. *Nedílnou součástí této smlouvy jsou tyto přílohy:
Snímky katastrální situace stavby.*

Obtížený:

Oprávněný:

V _____, dne _____

V Přerově, dne _____

.....
Lesy České republiky, s.p.
Ing. Jiří Bartuněk,
lesní správce LS Prostějov

.....
Pavel Košutek
náměstek primátora

III.

Další ujednání

1. Budoucí oprávněný je povinen projednat s budoucím obtíženým neprodleně všechny skutečnosti, které by mohly mít vliv na jakákoli ujednání dle této smlouvy, zejména pak na uzavření smlouvy o zřízení služebnosti touto smlouvou předvídané.
2. Budoucí obtížený si vyhrazuje právo změnit jakoukoli část smlouvy o zřízení služebnosti touto smlouvou předvídanou tak, aby byla v souladu s právními předpisy ČR a interními předpisy budoucího obtíženého platnými ke dni podpisu smlouvy o zřízení služebnosti.

IV.

Criminal compliance doložka

5. Smluvní strany níže svým podpisem stvrzují, že v průběhu vyjednávání o této Smlouvě vždy jednaly a postupovaly čestně a transparentně, a současně se zavazují, že takto budou jednat i při plnění této Smlouvy a veškerých činností s ní souvisejících.

6. Smluvní strany se dále zavazují vždy jednat tak a přijmout taková opatření, aby nedošlo ke vzniku důvodného podezření na spáchání trestného činu či k samotnému jeho spáchání (včetně formy účastenství), tj. jednat tak, aby kterékoli ze smluvních stran nemohla být přičtena odpovědnost podle zákona č. 418/2011 Sb., o trestní odpovědnosti právnických osob a řízení proti nim, nebo nevznikla trestní odpovědnost fyzických osob (včetně zaměstnanců) podle trestního zákoníku, případně aby nebylo zahájeno trestní stíhání proti kterékoli ze smluvních stran, včetně jejich zaměstnanců podle platných právních předpisů.
7. Druhá smluvní strana prohlašuje, že se seznámila se zásadami, hodnotami a cíli Criminal compliance programu Lesů České republiky, s.p. (viz www.lesycr.cz), (dále jen „CCP LČR“), zejména s Kodexem CCP LČR, Protikorupčním programem LČR a Etickým kodexem zaměstnanců LČR, včetně všech jejich příloh. Druhá smluvní strana se při plnění této Smlouvy zavazuje po celou dobu jejího trvání dodržovat zásady a hodnoty CCP LČR, pokud to jejich povaha umožňuje.
8. Smluvní strany se dále zavazují navzájem si neprodleně oznámit důvodné podezření ohledně možného naplnění skutkové podstaty jakéhokoli z trestných činů, zejména trestného činu korupční povahy, a to bez ohledu a nad rámec případné zákonné oznamovací povinnosti; obdobné platí ve vztahu k jednání, které je v rozporu se zásadami vyjádřenými v tomto článku.

V.

Závěrečná ustanovení

1. Pokud není v této smlouvě ujednáno jinak, řídí se vztahy mezi smluvními stranami příslušnými obecně platnými právními předpisy, zejména občanským zákoníkem, ve znění pozdějších předpisů.
2. V případě změny identifikačních údajů smluvních stran se tyto zavazují vzájemně se o této skutečnosti bez zbytečného odkladu písemně informovat.
3. Tuto smlouvu lze měnit a doplňovat pouze písemnými vzestupně číslovanými dodatky podepsanými oběma smluvními stranami.
4. Tato smlouva nabývá platnosti a účinnosti dnem jejího podpisu oběma smluvními stranami.
5. Tato smlouva je vyhotovena ve čtyřech stejnopisech, z nichž po dvou vyhotoveních obdrží každá ze smluvních stran.
6. Obě smluvní strany jsou oprávněny a v případech stanovených zákonem i povinny uveřejnit Smlouvu a její dodatky včetně metadat v rozsahu a způsobem dle zákona č. 340/2015 Sb., o zvláštních podmínkách účinnosti některých smluv, uveřejnění těchto smluv a o registru smluv (zákon o registru smluv), v účinném znění. Obě smluvní strany jsou s uveřejněním Smlouvy a jejich dodatků včetně metadat srozuměny.
7. Smluvní strany prohlašují, že si tuto smlouvu přečetly a na důkaz správnosti a souhlasu připojují prostý omylu své vlastnoruční podpisy.
8. Oprávněný prohlašuje, že uzavření této smlouvy bylo schváleno usnesením Rady města Přerova dne 02.11.2017 usnesením č. 3301/80/7/2017.

V Prostějově, dne 15. 11. 2017

Budoucí obtižený:




Lesy České republiky, s.p.
Ing. Jiří Bartuněk
 lesní správce LS Prostějov

Lesy České republiky, s.p. [09]
 se sídlem Přemyslová 1105/13, Nový Hradec Králové
 500 08 Hradec Králové
 IČ: 42196451, DIČ: CZ42196451
 Lesní správa Prostějov
 Přerova 3475/24, 796 01 Prostějov

V Přerově, dne 08. 11. 2017

Budoucí oprávněný:



Pavel Košutek
 náměstek primátora

