

E.1 ZÁVAZNÁ STANOVISKA, STANOVISKA, ROZHODNUTÍ, VYJÁDŘENÍ DOTČENÝCH ORGÁNŮ

1. Městský úřad Lipník nad Bečvou, Stavební úřad , náměstí T.G. Masaryka 89,
751 31 Lipník nad Bečvou
2. Městský úřad Lipník nad Bečvou, Odbor životního prostředí , náměstí T.G. Masaryka 89,
751 31 Lipník nad Bečvou
3. Městský úřad Lipník nad Bečvou, Odbor regionálního rozvoje, náměstí T.G. Masaryka 89, 751 31
Lipník nad Bečvou
4. Hasičský záchranný sbor Olomouckého kraje, územní pracoviště Přerov, Štřava 25,
750 02 Přerov
5. Ministerstvo obrany ČR, Agentura hospodaření s nemovitým majetkem, Odbor územní správy
majetku Brno, Svatoplukova 2687/84, 615 00 Brno – Židenice
6. Povodí Moravy, s.p., Dřevařská 11, 601 75 Brno
7. Krajský úřad Olomouckého kraje, Odbor životního prostředí a zemědělství, Jeremenkova 40a,
779 11 Olomouc
8. Vojenský lesní úřad Praha, Náměstí Svobody 471, 160 01 Praha 6
9. Krajská hygienická stanice Olomouckého kraje, územní pracoviště Přerov, Dvořákova 75,
750 00 Přerov
10. Ministerstvo dopravy a spojů, Odbor pozemních komunikací, nábřeží Ludvíka Svobody 12,
110 15 Praha 1
11. Policie České republiky KŘ POK, Dopravní inspektorát, U Výstaviště 3183/18, PO BOX 74,
751 52 Přerov
12. Archeologický ústav AV ČR Brno, Královopolská 147, 612 00 Brno
13. Obec Dolní Újezd, Dolní Újezd 155, 751 23 Dolní Újezd
14. Lesy České republiky, s.p. Lesní správa, U Siberie 960, 744 01 Frenštát pod Radhoštěm
15. Lesy České republiky, s.p. Lesní správa, Riegrova 24, Prostějov, 79601
16. Vojenské lesy a statky ČR, s.p., Bratrská 359/7, 75131 Lipník nad Bečvou

Městský úřad Lipník nad Bečvou

Odbor životního prostředí
náměstí T. G. Masaryka 89, 751 31 Lipník nad Bečvou

Vaše čj.:

Ze dne:

Naše sp. zn.: MU/21895/2014/5512/3/ŽP-VH

Naše č.j.: MU/24947/2014/ŽP-VH

Vyřizuje: Ing. Veronika Kopčilová

Tel.: 581 722 344

E-mail: kopcilova@mesto-lipnik.cz

Počet listů: 12

Počet listů příloh:

Spisový znak: 231.2

Skartační znak/lhůta: A/20

Datum: 29.12.2014

VEŘEJNÁ VYHLÁŠKA ROZHODNUTÍ

Městský úřad Lipník nad Bečvou, odbor životního prostředí, příslušný podle ustanovení § 66 odst. 1 zákona č. 128/2000 Sb., o obcích (obecních zřízeních), ve znění pozdějších předpisů a dále podle ustanovení § 1 a § 2 zákona č. 314/2002 Sb., o stanovení obcí s pověřeným obecním úřadem a stanovení obcí s rozšířenou působností, podle ustanovení § 10 a § 11 zákona č. 500/2004 Sb., správní řád, ve znění pozdějších předpisů, a podle ustanovení § 106 zákona č. 254/2001 Sb., o vodách a o změně některých zákonů (vodní zákon), a jako speciální stavební úřad podle § 15 odst. 4 vodního zákona a podle ustanovení § 15 zákona č. 183/2006 Sb., stavební zákon, ve znění pozdějších právních předpisů.

Podle ustanovení § 115 odst. 1 vodního zákona a podle ustanovení § 67 a násl. zákona č. 500/2004 Sb., správní řád, tímto žadateli:

**Obec Dolní Újezd č.p. 155, 751 23 Dolní Újezd, IČ: 00636223, která je
na základě plné moci zastoupena společností PROJEKTY VODAM
s.r.o., se sídlem Galašova 158, 753 01 Hranice, IČ: 26821443**

vydává stavební povolení

podle ustanovení § 15 zákona č. 254/2001 Sb., o vodách a o změně některých zákonů (vodní zákon), ve znění pozdějších předpisů a ustanovení § 115 zákona č. 183/2006 Sb., o územním plánování a stavebním řádu (stavební zákon), ve znění pozdějších předpisů pro stavbu vodního díla:

KANALIZACE DOLNÍ ÚJEZD, SKOKY, STAMĚŘICE a to k inženýrským objektům:

SO 01 – Kanalizace Dolní Újezd, Skoky, Staměřice na pozemcích parc. č. 2063/2, 225/1, 2063/1, 2111, 2032/4, 2107, 2105/1, 2095, 2032/1, k.ú. Dolní Újezd u Lipníka nad Bečvou, na pozemcích parc. č. 691/1, 692, 103, 212, 691/3, 690 k.ú. Skoky u Staměřic, na

pozemcích parc. č. 389, 390/6, 390/1, 390/4, 387/1, 390/8, 39/15, 384/2, 390/9, 390/2, 392, 401/5, 393/1, 393/3, 402/1, 397/1, 396/2, 395, 394/1 k.ú. Staměřice, kraj Olomoucký, číslo hydrologického pořadí 4-11-02-060, HGR 322 Flyšové sedimenty v povodí Moravy,

SO 02 – Čerpací stanice odpadních vod na pozemcích parc. č. 225/1 k.ú. Dolní Újezd u Lipníku nad Bečvou, 393/1, 402/1 k.ú. Staměřice,

Popis stavby:

Předmětem projektu je doplnění splaškové kanalizace v Dolním újezdě, Skokách a Staměřicích tak, aby bylo možné splaškové vody, případně i oddělené dešťové vody z těchto tří obcí odvádět pomocí již provozované čerpací stanice na stávající čistírnu odpadních vod v Lipníku nad Bečvou, kde budou následně čištěny a vypouštěny do recipientu. Projektová kanalizace se napojí na jednotnou stávající kanalizaci, která je projektována a zaústěna do čerpací stanice v jihovýchodní části Dolního Újezdu. PD celkem zahrnuje vybudování 5018, 5 metrů gravitačních stok a celkem 1057 metrů výtlačného potrubí z navržených čerpacích stanic. K oddělení dešťových vod jsou navrženy typové oddělovací komory. Na kanalizaci budou osazeny tři čerpací stanice.

Stavba vodního díla bude provedena v tomto rozsahu a členění na SO:

SO 01 – Kanalizace Dolní Újezd, Skoky, Staměřice na pozemcích parc. č. 2063/2, 225/1, 2063/1, 2111, 2032/4, 2107, 2105/1, 2095, 2032/1, k.ú. Dolní Újezd u Lipníka nad Bečvou, na pozemcích parc. č. 691/1, 692, 103, 212, 691/3, 690 k.ú. Skoky u Staměřic, na pozemcích parc. č. 389, 390/6, 390/1, 390/4, 387/1, 390/8, 39/15, 384/2, 390/9, 390/2, 392, 401/5, 393/1, 393/3, 402/1, 397/1, 396/2, 395, 394/1 k.ú. Staměřice, kraj Olomoucký, číslo hydrologického pořadí 4-11-02-060, HGR 322 Flyšové sedimenty v povodí Moravy. Poloha vodních děl (orientačně určenými souřadnicemi v souřadnicovém systému Jednotné trigonometrické sítě katastrální): vytyčení je patrné z dokumentace, SO 02 – KANALIZACE (začátek úpravy): SO 01 – Kanalizace Dolní Újezd, Skoky, Staměřice (začátek úpravy: Čerpací stanice ČS 1): X - 1128990.2, Y - 527513.7; (konec úpravy): X - 1127552.4, Y - 529551.4.

Popis stavby:

DSO 01.1 Kanalizační gravitační potrubí

Profil a materiál potrubí

nové stoky jsou navrženy jako gravitační splaškové v profilech DN 250a DN 300, stoka DN 600 v délce 6 m je navržena pouze jako akumulace pro výpadek ČS – 1, celková délka stok nových gravitačních se předpokládá 5018,5 m. Materiál bude PP nebo PVC plnostěnné hladké potrubí v minimální kruhové tuhosti SN 8. Trouby v délce 1,0 – 6,0 m, jsou spojeny zasunutím obou spojovaných částí a utěsněny v hrdle intergrovaným těsnícím kroužkem, čímž je zabezpečena nepropustnost ve spojích.

Kanalizační šachty

Ve směrových a výškových lomech kanalizační stoky jsou osazeny typové betonové prefabrikované revizní šachty kruhového průřezu DN 1000 mm tloušťky stěny 120 mm pro potrubí do DN 300 mm. Spodní část betonové šachty je tvořena šachtovým dnem s betonovým žlábkem, stupadla jsou ocelová s PE povlakem. Dno je osazeno na vrstvu podkladního betonu tl. 100 mm.

Spadištní šachty

Se navrhují na kanalizační stoce tam, kde by sklon dny stoky byl větší než sklon stoky při maximální možné průřezové rychlosti a kde výškový rozdíl mezi příkopem a odtokem je větší než 600 mm. Spadištní šachty budou technicky řešené podobně jako typové revizní šachty z betonových prefabrikátů.

DSO 01.2 Výtlačné potrubí splaškových vod

Výtlačné potrubí T-V je od čerpací stanice ČS – 1. Materiál je PE 100 SDR 17 v profilu DN 100, délka potrubí je 354,0 m. Výtlačné potrubí S-3-V je čerpáno z čerpací stanice ČS – 3. Materiál je PE 100 SDR 17 v profilu DN 80, potrubí je dlouhé 170,0 m. Výtlačné potrubí S-V je čerpáno z čerpací stanice ČS – 2. Materiál je PE 100 SDR 17 v profilu DN 100, potrubí je dlouhé 533,0 m.

DSO 01.3 Odlehčovací komora

Odhledčovací komora OK1, OK2 je navržena typová AS-BALOK K 600/100 PB s kruhovým půdorysem vnějšího rozměru Ø 2,47 m. Odlehčení je navrženo s násobkem ředění $n=9$. Odlehčovací komora s boční přelivnou hranou AS-BALOK pracuje na principu dělení zředěných odpadních vod přes výškově nastavitelnou jednostrannou přepadovou hranou. Hraniční odtok je regulován škrťací tratí s integrovaným šoupětem v objektu OK. Odlehčovací komora je s bočním přelivem s dimenzí přívodního potrubí do DN 800, kruhovým vstupním otvorem 60 cm v jednoplášťovém provedení určeném pro obetonování.

SO 02 – Čerpací stanice odpadních vod na pozemcích parc. č. 225/1 k.ú. Dolní Újezd u Lipníku nad Bečvou, 393/1, 402/1 k.ú. Staměřice, kraj Olomoucký, číslo hydrologického pořadí 4-11-02-060, HGR 322 Flyšové sedimenty v povodí Moravy. Poloha vodních děl (orientačně určenými souřadnicemi v souřadnicovém systému Jednotné trigonometrické sítě katastrální): vytyčení je patrné z dokumentace, SO 02 – Čerpací stanice odpadních vod: ČS 1: X – 1128990.2, Y – 527513.7; ČS 2: X – 1127503.6, Y – 529258.7; ČS 3: X – 1127432.2, Y – 529448.2.

Popis stavby:

návrh čerpacích stanic je dle hydrotechnických výpočtů. Čerpací stanice je navržena jako kruhová železobetonová suchá zapuštěná jímka DN 1500 (DN 2100) s prefabrikovaným stropem a vstupním pojízdným plynotěsným otvorem 800x800, stejně tak i akumulční předšachta. Odstředivá čerpadla jsou navržena rotační s trojfázovým motorem s otevřeným vícekanálovým oběžným kolem s kontrolou směru chodu a termickou ochranou. Čerpací šachty budou dodány kompletní jako celek včetně vystrojení potrubními rozvody, armaturami, elektroinstalací a ovládacím a řídicím rozvaděčem. Rozvaděč bude umístěn v pilíři u čerpací stanice v okraji zeleně. Vystrojení šachty je tvořeno kompaktní přečerpávací stanicí odpadních vod se separací tuhých látek v provedení z oceli chráněné speciálním nátěrem odolným proti odpadním vodám. Čerpací stanice je plynotěsně uzavřená, chrání čerpadlo před tuhými látkami (hrubé nečistoty) a po hygienické stránce usnadňuje provoz a údržbu ČS. Vrchní část šachty obsahuje zateplenou železobetonovou stropní desku tl. 250 mm s otvorem 800 x 800 mm (Ø 800 mm). Ve stropní desce bude osazen uzamykatelný litinový, plynotěsný a vodotěsný poklop třídy D400, rozměry: 800 x 800 mm (Ø 800 mm) s odvětráním pro případ údržby nebo vstup do čerpací stanice. Prostupy pro potrubí ve stěně šachty jsou řešeny speciálními průchodkami proti tlakové vodě. ČS1 a ČS2 budou akumulovat v potrubí popřípadě v šachtách, počítá se s osazením zpětných klapek na nejbližších přípojkách. ČS3 je navržena s akumulční předšachtou.

Pro provedení stavby vodního díla se podle ustanovení § 15 odst. 3 zákona č. 254/2001 Sb., o vodách a o změně některých zákonů (vodní zákon), ve znění pozdějších předpisů a ustanovení § 115 zákona č. 183/2006 Sb., stavební zákon, ve znění pozdějších předpisů současně stanoví tyto podmínky a povinnosti:

1. Stavba vodního díla bude provedena podle projektové dokumentace zpracované: společností PROJEKTY VODAM, s.r.o., se sídlem Galašova 158, 753 01 Hranice, IČ 26821443, ořazeno Ing. Ing. Petr Matuška, autorizovaným inženýrem pro vodohospodářské stavby, ČKAIT 1200238, zak. číslo 1856, název stavby KANALIZACE DOLNÍ ÚJEZD, SKOKY, STAMĚŘICE a to k inženýrským objektům: SO 01 – Kanalizace

Dolní Újezd, Skoky, Staměřice, SO 02 – Čerpací stanice odpadních vod, ověřené vodoprávním úřadem. Případné změny nesmí být provedeny bez předchozího povolení vodoprávního úřadu.

2. Při provádění stavby vodního díla je nutno dodržet předpisy, týkající se bezpečnosti práce a technických zařízení, zejména nař. vl. č. 591/2006 Sb., o bližších minimálních požadavcích na bezpečnost a ochranu zdraví při práci na staveništích, ve znění pozdějších předpisů, zákon č. 309/2006 Sb., nař.vl.č. 378/2001 Sb., nař.vl.č. 362/2006 Sb., nař.vl.č. 101/2005 Sb., nař.vl.č. 406/2004 Sb., souvisejících a dalších předpisů.
3. Na stavbě musí být k dispozici projektová dokumentace stavby, ověřená ve vodoprávním řízení. Musí být veden stavební deník.
4. Stavebník je povinen před zahájením stavby vytýčit všechna podzemní a nadzemní vedení. Stavební práce budou prováděny tak, aby nedošlo k poškození těchto inženýrských sítí. Předání sítí správcům bude provedeno protokolárně.
5. Při provádění stavby je nutno dodržovat ustanovení zákon č. 185/2001 Sb., o odpadech a o změně některých dalších zákonů, v platném znění. Evidence odpadů a doklady o jejich zneškodňování budou předloženy u závěrečné kontrolní prohlídky.
6. Při provádění prací budou dodržovány obecné zásady ochrany podzemních a povrchových vod a bude prováděna kontrola jakosti povrchových a podzemních vod.
7. Při výstavbě a během provozu musí být učiněna taková opatření, aby závadné látky nevnikly do povrchových nebo podzemních vod a neohrožily jejich prostředí podle ustanovení § 39 odst. 1 vodního zákona.
8. Stavební mechanizmy budou v řádném technickém stavu, aby nedocházelo k úkapům ropných látek a následné kontaminaci podzemních vod.
9. Stavbou ani jejím provozem nesmí dojít ke zhoršení kvality povrchových a podzemních vod a ani ke zhoršení odtokových poměrů v dané lokalitě.
10. Pokud dojde v průběhu stavby k zásahu do cizích nemovitostí a práv k nim, budou škody neprodleně a nejpozději ke kolaudačnímu řízení odstraněny, nebo nahrazeny.
11. Musí být dodržena veškerá stanoviska a vyjádření správců dotčených sítí a dotčených orgánů. Budou dodrženy podmínky vyplývající z:
 - Stanovisko HZS Olomouckého kraje ze dne 6.10.2014, č.j.: HSOL-5515-2/2014
 - Vyjádření Vodovody a kanalizace Přerov ze dne 02.05.2011, zn.: 006506/2011/PRID
 - Vyjádření Vodovody a kanalizace Přerov ze dne 14.10.2014, zn.: 2014/1403/Pj-S5
 - Vyjádření Správa silnic Olomouckého kraje ze dne 30.09.2014, zn. SSOK JH-16997/2014
 - Vyjádření Správa silnic Olomouckého kraje ze dne 05.05.2011, zn. SSOK JH-8251/2011
 - Vyjádření Správa silnic Olomouckého kraje ze dne 03.10.2011, zn. SSOK JH-18386/2011
 - Vyjádření Správa silnic Olomouckého kraje ze dne 03.05.2011, zn. SSOK JH-8131/2011
 - Vyjádření Správa silnic Olomouckého kraje ze dne 01.10.2014, zn. SSOK JH-16243/2014
 - Vyjádření Archeologický ústav AV ČR Brno ze dne 25.11.2014, zn. 5903/14 DS
 - Vyjádření Povodí Moravy, s.p. ze dne 02.06.2011, zn. PM020825/2011-203/Še
 - Vyjádření Povodí Moravy, s.p. ze dne 10.10.2014, zn. PM045054/2014-203/Še
 - Stanovisko Vojenský Lesní úřad ze dne 02.06.2011, č.j.: 1-81/2011-4707
 - Stanoviska RWE Distribuční služby, s.r.o. ze dne 13.06.2014, zn.: 5000959007
 - Vyjádření Telefonica Czech Republic, a.s. ze dne 12.06.2014, č.j. 616832/14
 - Vyjádření ČEZ Distribuce, a.s. ze dne 09.09.2014, č.j. 1068640991
 - Vyjádření ČEZ Distribuce, a.s. ze dne 25.05.2011, č.j. 1034566675
 - Stanovisko Lesy ČR, Frenštát pod Radhoštěm ze dne 05.05.2011, č.j.:450/2011/115/84/751
 - Stanovisko Lesy ČR, Prostějov ze dne 05.05.2011, č.j.:1101/131/84/84/312.4

- Stanovisko Krajské hygienické stanice Olomouckého kraje ze dne 22.09.2014, č.j.: KHSOC/20122/2014/PR/HOK
 - Vyjádření obce Dolní Újezd ze dne 20.04.2011
12. Stavebník oznámí vodoprávnímu úřadu termíny konání pravidelných prohlídek stavby.
13. Stavba bude dokončena do **12/2016**.

Stavební povolení je platné 2 roky ode dne nabytí právní moci tohoto povolení.

Pro užívání stavby stanoví speciální stavební úřad, tj. Městský úřad Lipník nad Bečvou, odbor životního prostředí, podle ustanovení 115 odst. 1 stavebního zákona tyto podmínky:

1. Speciální stavební úřad, tj. MěÚ Lipník nad Bečvou, odbor životního prostředí, stanovuje, že mu investor stavby či zhotovitel stavby předloží termíny kontrolních prohlídek na stavbě KANALIZACE DOLNÍ ÚJEZD, SKOKY, STAMĚŘICE a to k inženýrským objektům: SO 01 – Kanalizace Dolní Újezd, Skoky, Staměřice, SO 02 – Čerpací stanice odpadních vod
2. Stavbu lze užívat jen na základě **kolaudačního souhlasu**. Žádost o povolení k užívání vodních děl – kolaudační souhlas – bude podána podle vyhlášky č. 432/2001 Sb., o dokladech žádosti o rozhodnutí nebo vyjádření a o náležitostech povolení, souhlasů a vyjádření vodoprávního úřadu, ve znění pozdějších předpisů. Ke kolaudaci budou předloženy tyto doklady:
 - doklady o vytýčení stavby, zaměření skutečného provedení stavby
 - projektovou dokumentaci, ověřenou vodoprávním úřadem, jako speciálním stavebním úřadem, při vodoprávním řízení
 - výkresy, ve kterých jsou vyznačeny změny, ke kterým došlo během provádění stavby; tyto změny mohou být na základě kolaudačního rozhodnutí vyznačeny v projektové dokumentaci, ověřené vodoprávním úřadem, jako speciálním stavebním úřadem, ve vodoprávním řízení, pokud řízení o nich vodoprávní úřad, jako speciální stavební úřad, spojil s kolaudačním řízením
 - zápis o předání a převzetí stavby, pokud byl sepsán
 - zápisy o předání a převzetí dotčených inženýrských sítí jejími správci
 - doklady o výsledcích předepsaných zkoušek a měření a o způsobilosti provozních zařízení k plynulému a bezpečnému provozu
 - doklady o ověření požadovaných vlastností výrobků, další doklady stanovené v podmínkách vodoprávního řízení
 - osvědčení firmy, provádějící stavební práce

Stavbu lze užívat jen na základě kolaudačního souhlasu.

O podaných námitkách a připomínkách účastníků řízení se rozhoduje takto:
během vodoprávního řízení nebyla vznesena námitka ani připomínka od účastníků řízení

Účastníci řízení (§ 27 odst. 1 správního řádu):

- Obec Dolní Újezd č.p. 155, 751 23 Dolní Újezd, která je na základě plné moci zastoupena společností PROJEKTY VODAM s.r.o., Galašova 158, 753 01 Hranice

Odůvodnění:

Městský úřad Lipník nad Bečvou, odbor životního prostředí obdržel dne 27.10.2014 žádost, kterou podala Obec Dolní Újezd č.p. 155, 751 23 Dolní Újezd, IČ: 00636223, která je na

základě plné moci zastoupena společností PROJEKTY VODAM s.r.o., se sídlem Galašova 158, 753 01 Hranice, IČ: 26821443 o stavební povolení k vodním dílům v souladu s ust. § 15 vodního zákona – v rámci akce: KANALIZACE DOLNÍ ÚJEZD, SKOKY, STAMĚŘICE a to k inženýrským objektům: SO 01 – Kanalizace Dolní Újezd, Skoky, Staměřice, SO 02 – Čerpací stanice odpadních vod.

Dnem podání žádosti bylo zahájeno správní řízení v souladu s § 44 zákona č. 500/2004 Sb., správního řádu.

Podle ustanovení § 115 vodního zákona a správního řádu oznámil příslušný vodoprávní úřad zahájení vodoprávního řízení všem známým účastníkům řízení i dotčeným orgánům oznámením pod č.j.: MU/21895/2014/ŽP-VH, sp.zn. MU/21895/2014/5512/2/ŽP-VH ze dne 24.11.2014, ve kterém současně stanovil lhůtu pro účastníky řízení v souladu s ust. § 115 odst. 8 vodního zákona, pro podání námitek, navržení důkazů, s upozorněním, že na později uplatňované stanoviska a námitky nebude možno brát zřetel. Jelikož jsou dobře známy poměry staveniště a žádost poskytuje dostatečný podklad pro posouzení navrhované stavby, upustil ve smyslu § 112 odst. 2 stavebního zákona a ustanovení § 115 odst. 8 vodního zákona od ústního jednání a místního šetření.

Dne 26.11.2014 bylo doručeno stanovisko k zahájení vodoprávního řízení od Archeologický ústav AV ČR Brno ze dne 25.11.2014, zn.: 5903/14 DS, že nemá k výše uvedené stavbě námitek. Avšak upozorňuje, že se celá stavba uskuteční na území s archeologickými nálezy.

Dne 05.12.2014 bylo doručeno stanovisko o zahájení řízení od Vodovody a kanalizace Přerov, a.s. ze dne 03.12.2014, zn.: 2014/ID238982563/Pj-S5.

Do doby vydání rozhodnutí nebyla vodoprávnímu úřadu doručena žádná námitka ani připomínka k řízení od účastníků řízení a dotčených orgánů státní správy.

Podmínky vyjádření a stanovisek byly zahrnuty do podmínek tohoto rozhodnutí.

Žádost byla doložena všemi povinnými doklady podle vyhlášky č. 432/2001 Sb., o dokladech žádosti o rozhodnutí nebo vyjádření a o náležitostech povolení, souhlasů a vyjádření vodoprávního úřadu, ve znění pozdějších předpisů.

Vodoprávnímu úřadu byla žadatelem doložena tato rozhodnutí, vyjádření a souhlasy a jiné doklady:

- projektová dokumentace zpracovaná: společností PROJEKTY VODAM, s.r.o., se sídlem Galašova 158, 753 01 Hranice, IČ 26821443, ořazeno Ing. Ing. Petr Matuška, autorizovaným inženýrem pro vodohospodářské stavby, ČKAIT 1200238, zak. číslo 1856, název stavby KANALIZACE DOLNÍ ÚJEZD, SKOKY, STAMĚŘICE a to k inženýrským objektům: SO 01 – Kanalizace Dolní Újezd, Skoky, Staměřice, SO 02 – Čerpací stanice odpadních vod
- listy vlastnictví
- kopii katastrální mapy
- Nájemní smlouva a smlouva o budoucí smlouvě o zřízení věcného břemene mezi Olomouckým krajem, IČ 60609460, se sídlem Jeremenkova 40a, 779 11 Olomouc, zastoupení Správa silnic Olomouckého kraje, příspěvková organizace, IČ 70960399, se sídlem Lipenská 120, 772 11 Olomouc a Obcí Dolní Újezd, IČ 00636223, č.p. 155, 751 23 Dolní Újezd
- Smlouva s vlastníkem nemovitosti o podmínkách zřízení stavby a jejího provozu mezi Ing. Evou Šobánovou, nar. 02.02.1979, bytem č.p.92, 751 25 Veselíčko a Obcí Dolní Újezd, IČ 00636223, č.p. 155, 751 23 Dolní Újezd

- Smlouva o budoucí nájemní smlouvě a o budoucí smlouvě o zřízení věcného břemene mezi Povodí Moravy, s.p., se sídlem Dřevařská 11, 601 75 Brno a Obcí Dolní Újezd, IČ 00636223, č.p. 155, 751 23 Dolní Újezd
- Smlouva o právu provést stavbu mezi Povodí Moravy, s.p., se sídlem Dřevařská 11, 601 75 Brno a Obcí Dolní Újezd, IČ 00636223, č.p. 155, 751 23 Dolní Újezd
- Nájemní smlouva a smlouva o budoucí smlouvě o zřízení věcného břemene mezi Olomouckým krajem, IČ 60609460, se sídlem Jeremenkova 40a, 779 11 Olomouc, zastoupení Správa silnic Olomouckého kraje, příspěvková organizace, IČ 70960399, se sídlem Lipenská 120, 772 11 Olomouc a Obcí Dolní Újezd, IČ 00636223, č.p. 155, 751 23 Dolní Újezd
- Nájemní smlouva mezi Olomouckým krajem, IČ 60609460, se sídlem Jeremenkova 40a, 779 11 Olomouc, zastoupení Správa silnic Olomouckého kraje, příspěvková organizace, IČ 70960399, se sídlem Lipenská 120, 772 11 Olomouc a Obcí Dolní Újezd, IČ 00636223, č.p. 155, 751 23 Dolní Újezd
- Smlouva o smlouvě budoucí o zřízení věcného břemene mezi Českou republikou - Úřad pro zastupování státu ve věcech majetkových, Rašínovo nábřeží 390/42, Nové Město, 128 00 Praha 2 a Obcí Dolní Újezd, IČ 00636223, č.p. 155, 751 23 Dolní Újezd
- Smlouva s vlastníkem nemovitosti o podmínkách zřízení stavby a jejího provozu mezi Jaroslavem Houřvou, bytem Zámostí 52/19, 751 17 Horní Moštěnice a Obcí Dolní Újezd, IČ 00636223, č.p. 155, 751 23 Dolní Újezd
- doklad o zaplacení správního poplatku 3000,- Kč, ze dne 23.12.2014 převodem na účet Města Lipník nad Bečvou
- Územní rozhodnutí č. 02/2012 vydané Městským úřadem Lipník nad Bečvou, stavebním úřadem dne 16.01.2012, pod č.j.: MU/00189/2012, spis. zn.: MU/12127/2011/SÚ-VO
- Prodloužení platnosti Územního rozhodnutí vydané Městským úřadem Lipník nad Bečvou, stavebním úřadem dne 12.05.2014, pod č.j.: MU/10045/2014/SÚ-UR01/780
- Souhlas podle § 15 odst. 2 stavebního zákona Městského úřadu Lipník nad Bečvou, stavebního úřadu ze dne 11.09.2014, pod č.j.: MU/18380/2014/SÚ-UŘ01/4541
- Souhrnné stanovisko vydané Městským úřadem Lipník nad Bečvou, odbor životního prostředí dne 12.05.2011, pod č.j.: MU/10632/2011/ŽP-VH
- Vyjádření, nejedná se o zásah do VKP vydané Městským úřadem Lipník nad Bečvou, odbor životního prostředí dne 20.06.2011, pod č.j.: MU/12773/2011/ŽP-LHM
- Souhlas s návrhem trasy pozemní komunikace podle § 7 odst. 3 zákona č. 334/1992 Sb., vydaný Městským úřadem Lipník nad Bečvou, odbor životního prostředí ze dne 20.05.2011 pod č.j.: MU/10740/2010/ŽP-ODOVZ
- Vodoprávní souhlas podle § 17 odst. 1 písm. a) zákona č. 254/2001 Sb., o vodách vydaný Městským úřadem Lipník nad Bečvou, odbor životního prostředí ze dne 25.10.2011, pod č.j.: MU/20008/2011/ŽP-VH
- Souhlas s umístěním stavby do 50 m od lesa vydaný Městským úřadem Lipník nad Bečvou, odbor životního prostředí ze dne 06.06.2011, pod č.j.: MU/11832/2011/ŽP-LHM
- Sdělení, že stavba je v souladu s územním plánem vydané Městským úřadem Lipník nad Bečvou, odbor regionálního rozvoje ze dne 05.05.2011, pod č.j.: MU/09134/2011/PR/ÚP/3198
- Rozhodnutí povolení zvláštního užívání komunikace č. 30/2011 ze dne 08.06.2011, pod č.j.: MU/11654/2011/SÚ-SH/3592
- Rozhodnutí č. 3/2011 vydané Městským úřadem Lipník nad Bečvou, stavebním úřadem – silniční správní úřad dne 19.07.2011, pod č.j.: MU/14739/2011/SÚ-SH/4461, spis. zn.: MU/14739/2011/4461
- Rozhodnutí povolení zvláštního užívání místní komunikace vydané Obecním úřadem Dolní Újezd ze dne 22.06.2011, pod č.j.: 532/2011

- Vyjádření ŘSD ČR, Správa Olomouc ze dne 14.06.2011, zn.: IV-1985/11-La
- Stanovisko s vyloučením významného vlivu na lokality soustavy Natura 2000 vydané Krajským úřadem Olomouckého kraje, odboru životního prostředí a zemědělství ze dne 27.04.2011, č.j. KUOK 43685/2011
- Sdělení k oznámení podlimitního záměru KANALIZACE DOLNÍ ÚJEZD, SKOKY, STAMĚŘICE podle zákona č. 100/2001 Sb., o posuzování vlivů na životní prostředí vydané Krajským úřadem Olomouckého kraje, odboru životního prostředí a zemědělství ze dne 01.06.2011, č.j. KUOK 59589/2011
- Sdělení vydané Ministerstvem dopravy ze dne 10.08.2011, zn.: 453/2011-910-STSP/2 (nedojde k dotčení)
- Stanovisko Krajského ředitelství Policie Olomouckého kraje, Územní odbor Přerov, dopravní inspektorát ze dne 09.09.2014, pod č.j.: KRPM-560-424/ČJ-2014-140806
- Stanovisko HZS Olomouckého kraje ze dne 6.10.2014, č.j.: HSOL-5515-2/2014
- Vyjádření Vodovody a kanalizace Přerov ze dne 02.05.2011, zn.: 006506/2011/PRID
- Vyjádření Vodovody a kanalizace Přerov ze dne 14.10.2014, zn.: 2014/1403/Pj-S5
- Vyjádření Správa silnic Olomouckého kraje ze dne 30.09.2014, zn. SSOK JH-16997/2014
- Vyjádření Správa silnic Olomouckého kraje ze dne 05.05.2011, zn. SSOK JH-8251/2011
- Vyjádření Správa silnic Olomouckého kraje ze dne 03.10.2011, zn. SSOK JH-18386/2011
- Vyjádření Správa silnic Olomouckého kraje ze dne 03.05.2011, zn. SSOK JH-8131/2011
- Vyjádření Správa silnic Olomouckého kraje ze dne 01.10.2014, zn. SSOK JH-16243/2014
- Vyjádření Archeologický ústav AV ČR Brno ze dne 25.11.2014, zn. 5903/14 DS
- Vyjádření Povodí Moravy, s.p. ze dne 02.06.2011, zn. PM020825/2011-203/Še
- Vyjádření Povodí Moravy, s.p. ze dne 10.10.2014, zn. PM045054/2014-203/Še
- Stanovisko Vojenský Lesní úřad ze dne 02.06.2011, č.j.: 1-81/2011-4707 (dojde k dotčení)
- Stanoviska RWE Distribuční služby, s.r.o. ze dne 13.06.2014, zn.: 5000959007 (dojde k dotčení)
- Vyjádření Telefónica Czech Republic, a.s. ze dne 12.06.2014, č.j. 616832/14 (dojde k dotčení)
- Vyjádření ČEZ Distribuce, a.s. ze dne 09.09.2014, č.j. 1068640991 (dojde k dotčení)
- Vyjádření ČEZ Distribuce, a.s. ze dne 25.05.2011, č.j. 1034566675 (dojde k dotčení)
- Stanovisko Lesy ČR, Frenštát pod Radhoštěm ze dne 05.05.2011, č.j.:450/2011/115/84/751 (dojde k dotčení)
- Stanovisko Lesy ČR, Prostějov ze dne 05.05.2011, č.j.:1101/131/84/84/312.4
- Stanovisko Krajské hygienické stanice Olomouckého kraje ze dne 22.09.2014, č.j.: KHSOC/20122/2014/PR/HOK
- Stanovisko Ministerstva obrany ČR, Agentura hospodaření s nemovitým majetkem, odbor územní správy majetku Brno ze dne 18.09.2014, č.j. 49002/2014-6440-OÚZ-BR
- Stanovisko ČR – Ministerstva obrany, Vojenské ubytovací a stavební správy ze dne 12.05.2011, č.j. 1465-3132/20896/2011-1383-ÚP-OL
- Stanovisko ČR – Ministerstva obrany, Vojenské ubytovací a stavební správy ze dne 22.06.2011, č.j. 4379/19201/2011-1383-ÚP-OL
- Vyjádření obce Dolní Újezd ze dne 20.04.2011

Vodoprávní úřad posoudil ve vodoprávním řízení skutečnosti a předložené doklady v souladu s ustanovením vodního zákona a dalších souvisejících předpisů a dospěl k závěru, že stavbou vodního díla nedojde k ohrožení zájmů ani nebudou omezena či ohrožena práva a

právem chráněné zájmy občanů a účastníků vodoprávního řízení a nedojde k ohrožení životního prostředí, a proto rozhodl tak jak je ve výroku tohoto rozhodnutí uvedeno.

Podle § 144 správního řádu, v řízení s velkým počtem účastníků řízení může vodoprávní úřad uvědomit účastníky řízení veřejnou vyhláškou. Z těchto důvodů je rozhodnutí doručeno veřejnou vyhláškou.

účastníci řízení (§ 27 odst. 2 správního řádu):

- vlastníci pozemků, nebo stavby, na kterých má být požadovaný záměr uskutečněn, jejichž výčet vyplývá z výše uvedených dotčených pozemků
- osoby, jejichž vlastnické nebo jiné věcné právo k sousedním stavbám, nebo sousedním pozemkům, nebo stavbám na nich může být stavebním rozhodnutím přímo dotčeno; jsou to všichni vlastníci mezujících pozemků po levé a pravé straně pozemků, na nichž je stavba umístěná – identifikováni označením pozemků a staveb evidovaných v katastru nemovitostí přímo dotčených vlivem záměru – na pozemcích parc. č. 225/2, st. 250, 99/1, 200/2, st. 198, 100, 99/2, st. 246, 99/3, st. 245, 99/4, 104/1, 64/1, 64/2, 65, 66/1, 66/2, 67/1, 2108, st. 57, st. 54, st. 53, st. 50, 49/2, 49/1, 29, 30, 28, st. 70, st. 3, st. 4, st. 5, 15/2, st. 7, 13/1, 8/1, 2113, 2346, 2347, 2348, st. 183, st. 184, 2358/2, 2358/1, st. 87, st. 86, st. 85, 5/3, 5/1, 84/3, 84/2, 84/1, 7/1, st. 83, 137, 80/2, 80/1, 21/12, st. 77, st. 75, st. 74, st. 70, st. 69, st. 258, 68/1, 113/9, st. 243, 113/7, 113/5, st. 206, 112, st. 62, st. 60 k.ú. Dolní Újezd u Lipníku nad Bečvou, na pozemcích parc. č. 2388, 1, 691/2, 698, 699, 700, 701, 702, 703, 704, 148/5, 148/6, 148/4, 148/7, 148/10, 706/2, 667, 78, 668, 71, 70, 69, 68, 59/2, 670 42, 40, 39, 38, 35, 671, 33, 32, st. 15, 22, st. 9, 21, 8, 80, 86, 87/2, st. 87/1, st. 49/1, 91, 92, 93/1, st. 52/3, 96/1, st. 53/2, 97, st. 54, 100, st. 55/1, 103, 105, st. 59, 106, st. 60, 108/1, st. 61, 109, st. 63, 112, st. 64, 113, st. 65, 116, 117/1, 117/2, 693, 1, 5, 213/2, 16, st. 7, 14, st. 5/2, st. 5/1, 6, 672, 284/2, st. 79/1, 281/2, 278, 277, 4/2, 211/47, 211/46, 211/37, 211/49, 211/45, st. 122, 211/14, 211/15, 211/16, 213/1, 223, 224/1, 224/2, 228, 238, 239, 240, 242, 243, 244, 245, 247, 253, 259, 263, 264, 266, 270, 271, 272, 678/2, 273, 274 k.ú. Skoky u Staměřic, na pozemcích parc. č. 374/2, 376/3, 376/1, 376/2, st. 52/1, 371, st. 31, 370, 377/2, st. 58/2, 377/1, st. 32, 39, 372/2, 378/1, 380/2, 380/5, 380/42, 380/6, 380/26, 380/7, 380/8, 380/9, 380/40, 380/10, 390/7, 380/17, 380/36, st. 67/5, st. 67/2, 380/37, 380/12, 380/13, 380/27, st. 74, 380/18, 380/14, 380/32, 380/15, 380/20, st. 25/1, 53/1, 55/4, st. 49, 57, st. 29, 67/10, 67/9, 67/8, 67/7, 67/6, 67/21, 67/4, 67/3, 67/24, 67/23, 391/2, 66/2, 62, 35/17, 31/2, st. 57, st. 62, 31/3, 32, st. 28, 58, 60, 388, 52, 380/21, 46/1, st. 24/1, st. 47/1, st. 47/2, st. 47/3, st. 21, 50/1, 50/2, 37/11, 39/16, 39/2, 39/3, st. 92, 39/22, 39/12, 39/6, 40/1, 40/2, 40/3, 40/4, 40/5, 40/6, 40/21, 40/8, 40/9, 40/10, 386/3, 40/20, 390/5, 386/2, 35/18, 37/2, st. 56, 37/7, 219/1, 219/2, st. 102, 37/4, 37/6, 37/8, 37/5, 37/11, 37/10, 18/3, 402/2, st. 91, st. 19/1, st. 261, 2, 18/2, 18/10, 18/5, 18/6, 18/8, 67/36, 67/37, 18/1, 20, 28/2, 25/10, 27/3, 27/2, 21/10, 21/1, 21/7, 17, 16/4, 16/3, 16/2, st. 14, st. 12, st. 9, 1, 4, st. 18, 219/3, st. 71, 219/5, 219/6, st. 104, st. 97, 222/1, st. 64, st. 65/1, st. 65/2, st. 66, 218/2, 218/13, 218/3, st. 19, 218/9, 210, 212/2, st. 68, 213/2, st. 8, st. 69, 416, 214/4, 214/1, 5/2, st. 10, st. 11/2, 5/4, 7/2, 18, 15/2, 15/1, st. 17/2, st. 15/1, 13/1, 418, st. 16/3, st. 16/2, st. 16/1, 12/1, 11/2, st. 54/2, st. 54/1, 21/5, 21/4, 21/3, 21/12, 22/1, 173/24, 173/23, 173/18, 184/18, 174/9, 174/10, 184/17, 10, 9/1, 184/13, 397/2, st. 5/1, st. 5/2, st. 4/1, 8, st. 1, 10 k.ú. Staměřice, úřad pro zastupování státu ve věcech majetkových, Rašínovo nábřeží 390/42, Nové Město, 128 00 Praha 2, Archeologický ústav AV ČR Brno, Kralovopolská 147, 612 00 Brno, Lesy České republiky, 1106 Přemyslova, 501 68 Hradec Králové, Lesy České republiky, s.p., U Siberie 960, 744 01 Frenštát pod Radhoštěm, Lesy České republiky, s.p., Riegrova 24, 796 01 Prostějov
- vlastníci technické a dopravní infrastruktury, s jejichž zařízením dojde s předmětnou stavbou k dotčení - ČEZ Distribuce, a.s., Teplická 874/8, 405 02 Děčín 4, Telefónica Czech Republic, a.s., Za Brumlovkou 266/2, 140 22 Praha 4 – Michle, RWE Distribuční služby, s.r.o., Plynárenská 499/1, 657 02 Brno, Vodovody a kanalizace Přerov, a.s., Šířava 483/21, 750 02 Přerov, Povodí Moravy, s.p., Dřevařská 11, 601 75 Brno, Správa silnic Olomouckého kraje, příspěvková organizace, Středisko údržby Jih, Kostelecká 55, 796 56 Prostějov

Poučení účastníků:

Proti tomuto rozhodnutí může účastník řízení podat podle ustanovení § 83 odst. 1 správního řádu odvolání, ve kterém se uvede v jakém rozsahu se rozhodnutí napadá a dále namítaný

rozpor s právními předpisy nebo nesprávnost rozhodnutí nebo řízení, jež mu předcházelo, ve lhůtě 15 dnů ode dne jeho oznámení ke Krajskému úřadu Olomouckého kraje, se sídlem Jeremenkova 40a, 779 00 Olomouc, podáním učiněným u Městského úřadu Lipník nad Bečvou, odbor životního prostředí, Nám. T.G.Masaryka 89, 751 31 Lipník nad Bečvou.

Odvolání se podává v počtu stejnopisů podle počtu účastníků řízení. Nepodá-li účastník potřebný počet stejnopisů, vyhotoví je na jeho náklady Městský úřad Lipník nad Bečvou. Podané odvolání má v souladu s ustanovením § 85 odst. 1 správního řádu odkladný účinek. Odvolání jen proti odůvodnění rozhodnutí je nepřipustné.

Ing. Xenie Pospíšilová v.r.
vedoucí Odboru životního prostředí

otisk úředního razítka

Správní poplatek podle položky 18 odst. 1 písm. h sazebníku zákona č. 634/2004 Sb., o správních poplatcích, ve znění pozdějších právních předpisů ve výši 3000,- Kč byl uhrazen převodem na účet Městského úřadu Lipníku nad Bečvou 23.12.2014.

Podle § 144 správního řádu, v řízení s velkým počtem účastníků řízení může vodoprávní úřad uvědomit účastníky řízení veřejnou vyhláškou. Z těchto důvodů toto oznámení bude doručeno veřejnou vyhláškou.

Tento dokument musí být vyvěšen na dobu 15 dnů a to na úřední desce správního orgánu, který písemnost doručuje (MěÚ Lipník nad Bečvou) a stejnou dobu způsobem umožňující dálkový přístup. Patnáctým dnem po vyvěšení se toto oznámení považuje za doručené. Posledním dnem lhůty je den doručení podle ust. § 25 zákona č. 500/2004 Sb., správního řádu. Současně Obecní úřad Osek nad Bečvou je povinen písemnost bezodkladně vyvěsit na své úřední desce na dobu nejméně 15 dnů a stejnou dobu způsobem umožňující dálkový přístup. Patnáctým dnem po vyvěšení se toto oznámení považuje za doručené.

Písemnost bude vyvěšena na úřední desce správního orgánu, který písemnost doručuje, od 30.12.2014.

Potvrzení o zveřejnění na úřední desce Městského úřadu Lipník nad Bečvou:

Na úřední desce pevné:

vyvěšeno sejmuto podpis

Na úřední desce elektronické:

vyvěšeno sejmuto podpis

Potvrzení o zveřejnění na úřední desce Obecního úřadu Dolní Újezd:

Na úřední desce pevné:

vyvěšeno sejmuto podpis

Na úřední desce elektronické:

vyvěšeno sejmuto podpis

Rozdělovník:

Účastníci správního řízení o povolení stavby vodního díla a povolení k nakládání vodami (doporučeně do vlastních rukou na dodejku):

Účastníci řízení podle § 27 odst. 1 správního řádu:

- Obec Dolní Újezd č.p. 155, 751 23 Dolní Újezd, která je na základě plné moci zastoupena společností PROJEKTY VODAM s.r.o., Galašova 158, 753 01 Hranice

Účastníci řízení – další dotčené osoby podle § 27 odst. 2 správního řádu - doručováno formou veřejné vyhlášky vyvěšené po dobu 15 dnů a jsou jimi:

- vlastníci pozemků, nebo stavby, na kterých má být požadovaný záměr uskutečněn, jejichž výčet vyplývá z výše uvedených dotčených pozemků
- osoby, jejichž vlastnické nebo jiné věcné právo k sousedním stavbám, nebo sousedním pozemkům, nebo stavbám na nich může být stavebním rozhodnutím přímo dotčeno; jsou to všichni vlastníci mezujících pozemků po levé a pravé straně pozemků, na nichž je stavba umístěna – identifikováni označením pozemků a staveb evidovaných v katastru nemovitostí přímo dotčených vlivem záměru – na pozemcích parc. č. 225/2, st. 250, 99/1, 200/2, st. 198, 100, 99/2, st. 246, 99/3, st. 245, 99/4, 104/1, 64/1, 64/2, 65, 66/1, 66/2, 67/1, 2108, st. 57, st. 54, st. 53, st. 50, 49/2, 49/1, 29, 30, 28, st. 70, st. 3, st. 4, st. 5, 15/2, st. 7, 13/1, 8/1, 2113, 2346, 2347, 2348, st. 183, st. 184, 2358/2, 2358/1, st. 87, st. 86, st. 85, 5/3, 5/1, 84/3, 84/2, 84/1, 7/1, st. 83, 137, 80/2, 80/1, 21/12, st. 77, st. 75, st. 74, st. 70, st. 69, st. 258, 68/1, 113/9, st. 243, 113/7, 113/5, st. 206, 112, st. 62, st. 60 k.ú. Dolní Újezd u Lipníku nad Bečvou, na pozemcích parc. č. 2388, 1, 691/2, 698, 699, 700, 701, 702, 703, 704, 148/5, 148/6, 148/4, 148/7, 148/10, 706/2, 667, 78, 668, 71, 70, 69, 68, 59/2, 670 42, 40, 39, 38, 35, 671, 33, 32, st. 15, 22, st. 9, 21, 8, 80, 86, 87/2, st. 87/1, st. 49/1, 91, 92, 93/1, st. 52/3, 96/1, st. 53/2, 97, st. 54, 100, st. 55/1, 103, 105, st. 59, 106, st. 60, 108/1, st. 61, 109, st. 63, 112, st. 64, 113, st. 65, 116, 117/1, 117/2, 693, 1, 5, 213/2, 16, st. 7, 14, st. 5/2, st. 5/1, 6, 672, 284/2, st. 79/1, 281/2, 278, 277, 4/2, 211/47, 211/46, 211/37, 211/49, 211/45, st. 122, 211/14, 211/15, 211/16, 213/1, 223, 224/1, 224/2, 228, 238, 239, 240, 242, 243, 244, 245, 247, 253, 259, 263, 264, 266, 270, 271, 272, 678/2, 273, 274 k.ú. Skoky u Staměřic, na pozemcích parc. č. 374/2, 376/3, 376/1, 376/2, st. 52/1, 371, st. 31, 370, 377/2, st. 58/2, 377/1, st. 32, 39, 372/2, 378/1, 380/2, 380/5, 380/42, 380/6, 380/26, 380/7, 380/8, 380/9, 380/40, 380/10, 390/7, 380/17, 380/36, st. 67/5, st. 67/2, 380/37, 380/12, 380/13, 380/27, st. 74, 380/18, 380/14, 380/32, 380/15, 380/20, st. 25/1, 53/1, 55/4, st. 49, 57, st. 29, 67/10, 67/9, 67/8, 67/7, 67/6, 67/21, 67/4, 67/3, 67/24, 67/23, 391/2, 66/2, 62, 35/17, 31/2, st. 57, st. 62, 31/3, 32, st. 28, 58, 60, 388, 52, 380/21, 46/1, st. 24/1, st. 47/1, st. 47/2, st. 47/3, st. 21, 50/1, 50/2, 37/11, 39/16, 39/2, 39/3, st. 92, 39/22, 39/12, 39/6, 40/1, 40/2, 40/3, 40/4, 40/5, 40/6, 40/21, 40/8, 40/9, 40/10, 386/3, 40/20, 390/5, 386/2, 35/18, 37/2, st. 56, 37/7, 219/1, 219/2, st. 102, 37/4, 37/6, 37/8, 37/5, 37/11, 37/10, 18/3, 402/2, st. 91, st. 19/1, st. 261, 2, 18/2, 18/10, 18/5, 18/6, 18/8, 67/36, 67/37, 18/1, 20, 28/2, 25/10, 27/3, 27/2, 21/10, 21/1, 21/7, 17, 16/4, 16/3, 16/2, st. 14, st. 12, st. 9, 1, 4, st. 18, 219/3, st. 71, 219/5, 219/6, st. 104, st. 97, 222/1, st. 64, st. 65/1, st. 65/2, st. 66, 218/2, 218/13, 218/3, st. 19, 218/9, 210, 212/2, st. 68, 213/2, st. 8, st. 69, 416, 214/4, 214/1, 5/2, st. 10, st. 11/2, 5/4, 7/2, 18, 15/2, 15/1, st. 17/2, st. 15/1, 13/1, 418, st. 16/3, st. 16/2, st. 16/1, 12/1, 11/2, st. 54/2, st. 54/1, 21/5, 21/4, 21/3, 21/12, 22/1,

173/24, 173/23, 173/18, 184/18, 174/9, 174/10, 184/17, 10, 9/1, 184/13, 397/2, st. 5/1, st. 5/2, st. 4/1, 8, st. 1, 10 k.ú. Staměřice, úřad pro zastupování státu ve věcech majetkových, Rašínovo nábřeží 390/42, Nové Město, 128 00 Praha 2, Archeologický ústav AV ČR Brno, Kralovopolská 147, 612 00 Brno, Lesy České republiky, 1106 Přemyslova, 501 68 Hradec Králové, Lesy České republiky, s.p., U Siberie 960, 744 01 Frenštát pod Radhoštěm, Lesy České republiky, s.p., Riegrova 24, 796 01 Prostějov

- vlastníci technické a dopravní infrastruktury, s jejichž zařízením dojde s předmětnou stavbou k dotčení - ČEZ Distribuce, a.s., Teplická 874/8, 405 02 Děčín 4, Telefónica Czech Republic, a.s., Za Brumlovkou 266/2, 140 22 Praha 4 – Michle, RWE Distribuční služby, s.r.o., Plynárenská 499/1, 657 02 Brno, Vodovody a kanalizace Přerov, a.s., Šířava 483/21, 750 02 Přerov, Povodí Moravy, s.p., Dřevařská 11, 601 75 Brno, Správa silnic Olomouckého kraje, příspěvková organizace, Středisko údržby Jih, Kostelecká 55, 796 56 Prostějov

Úřední deska

- Městský úřad Lipník nad Bečvou, vývěska, Náměstí T. G. Masaryka č.p. 89/11, 751 31 Lipník nad Bečvou I-Město
- Obecní úřad Dolní Újezd č.p. 155, 751 23 Dolní Újezd

Dotčené orgány (doporučeně):

- Městský úřad Lipník nad Bečvou, Stavební úřad, Náměstí T.G. Masaryka 89, 751 31 Lipník nad Bečvou
- Městský úřad Lipník nad Bečvou, Stavební úřad - silniční správní úřad, náměstí T. G. Masaryka č.p. 89, 751 31 Lipník nad Bečvou
- Krajský úřad Olomouckého kraje, odbor životního prostředí a zemědělství, Jeremenkova 40, 779 11 Olomouc
- Vojenský lesní úřad, Tychonova 1, 160 01 Praha 6
- Hasičský záchranný sbor Olomouckého kraje, Územní odbor Přerov, IDDS: ufiaa6d
- Krajská hygienická stanice Olomouckého kraje, Územní pracoviště Přerov, Dvořákova 75, 750 02 Přerov

Městský úřad Lipník nad Bečvou

Stavební úřad

náměstí T. G. Masaryka 89, 751 31 Lipník nad Bečvou

Vaše čj.:
Ze dne:
Spisová značka: MU/17971/2014/4541
Naše čj.: MU/18380/2014/ SÚ-UŘO1/4541
Počet listů: 2
Počet příloh:
Počet listů/svazků příloh:
Počet a druh příloh v digit. podobě:
Skartační znak: 330.1/V5
Vyřizuje: Radmila Barfusová
Telefon: 581 722 225
E-mail: rbarfusova@mesto-lipnik.cz

Datum: 11.09.2014
Vypraveno dne:

S O U H L A S

Městský úřad Lipník nad Bečvou, Stavební úřad, jako stavební úřad příslušný podle § 13 odst. 1 písm. c) zákona č. 183/2006 Sb., o územním plánování a stavebním řádu (stavební zákon), ve znění pozdějších předpisů (dále jen "stavební zákon"), podle ustanovení § 15 odst. 2 stavebního zákona

s o u h l a s í

s vydáním rozhodnutí o povolení stavby:

Kanalizace Dolní Újezd, Skoky, Staměřice,

na pozemcích parcel.č. 2063/2 (ostatní plocha /dále jen "op"/), 225/1 (zahrada), 2063/1 (op), 2111 (op), 2032/4 (op), 2107 (op), 2105/1 (op), 2095 (vod.plocha), 2032/1 (op), 2108 (op), 15/2 (op), 2112 (op), 80/2 (zast.plocha a nádvoří), 137 (zahrada), v katastrálním území **Dolní Újezd** u Lipníka nad Bečvou,

pozemcích parc.č. 691/1 (op), 692 (op), 103 (op), 212 (op), 691/3 (op), 690 (op), 86 (zahrada), 55/1 (zast.plocha a nádvoří), 693 (op), 5 (op), 212 (op), v katastrálním území **Skoky u Staměřic**

a pozemcích parcel č. 389 (op), 390/6 (op), 390/1 (op), 390/4 (op), 387/1 (op), 390/8 (op), 39/15 (trvalý trav. porost), 384/2 (op), 390/9 (op), 390/2 (op), 392 (op), 37/10 (op), 401/5 (op), 393/1 (op), 393/3 (orná půda), 402/1 (op), 397/1 (op), 396/2 (op), 395 (op), 394/1 (op), 380/13 (zahrada), 388 (op), 402/2 (op), v katastrálním území **Staměřice**,

o jejímž umístění rozhodl zdejší stavební úřad Rozhodnutím o umístění stavby č. 2/2012, vydaným dne 16.01.2012 pod č.j. MU/00189/2012/, a **ověřuje tak dodržení podmínek stanovených tímto rozhodnutím.**

Rozhodnutí o prodloužení platnosti tohoto územního rozhodnutí bylo vydáno dne 12.05.2014 pod č.j. MU/10045/2014/SÚ-UŘO1/780.

Poučení:

Tento souhlas podle stavebního zákona nenahrazuje rozhodnutí ani opatření jiných správních úřadů, jichž je zapotřebí pro povolení speciální stavby podle zvláštních předpisů.

Ing. Karel Janderka
vedoucí Stavebního úřadu

Obdrží:

PROJEKTY VODAM s. r. o., IDDS: zdau7fz
sídlo: Galašova č.p. 158, 753 01 Hranice 1

Městský úřad Lipník nad Bečvou

Stavební úřad

náměstí T. G. Masaryka 89, 751 31 Lipník nad Bečvou

Spisová značka: MU/12127/2011/SÚ-VO

Lipník nad Bečvou, 16.01.2012

Č.j.: MU/00189/2012/

Skartační znak: 328.3/A 5

Vypraveno dne:

Telefon: 581 722 223

VEŘEJNÁ VYHLÁŠKA

ROZHODNUTÍ

ÚZEMNÍ ROZHODNUTÍ č. 02 / 2012

Výroková část:

Městský úřad Lipník nad Bečvou, stavební úřad, jako stavební úřad příslušný podle § 13 odst. 1 písm. f) zákona č. 183/2006 Sb., o územním plánování a stavebním řádu (stavební zákon), ve znění pozdějších předpisů (dále jen "stavební zákon"), v územním řízení posoudil podle § 84 až 91 stavebního zákona žádost o vydání rozhodnutí o umístění stavby nebo zařízení (dále jen "rozhodnutí o umístění stavby"), kterou dne 31.05.2011 podala společnost

PROJEKTY VODAM s. r. o., IČ 26821443, Galašova č.p. 158, 753 01 Hranice 1,
v zastoupení **Obce Dolní Újezd**, IČ 00636223, Dolní Újezd 155, 751 23 Dolní Újezd

(dále jen "žadatel" nebo „navrhovatel“), a na základě tohoto posouzení:

- I. **Vydává** podle § 79 a 92 stavebního zákona a § 9 vyhlášky č. 503/2006 Sb., o podrobnější úpravě územního řízení, veřejnoprávní smlouvy a územního opatření

rozhodnutí o umístění stavby

Kanalizace Dolní Újezd, Skoky, Staměřice,

na pozemcích parcel.č. 2063/2 (ostatní plocha /dále jen "op"/), 225/1 (zahrada), 2063/1 (op), 2111 (op), 2032/4 (op), 2107 (op), 2105/1 (op), 2095 (vod.plocha), 2032/1 (op), 2108 (op), 15/2 (op), 2112 (op), -80/2 (zast.plocha a nádvoří), 137 (zahrada), v katastrálním území **Dolní Újezd u Lipníka nad Bečvou**,

pozemcích parc.č. 691/1 (op), 692 (op), 103 (op), 212 (op), 691/3 (op), 690 (op), 86 (zahrada), -55/1 (zast.plocha a nádvoří), 693 (op), 5 (op), 212 (op), v katastrálním území **Skoky u Staměřic**

a pozemcích parcel.č. 389 (op), 390/6 (op), 390/1 (op), 390/4 (op), 387/1 (op), 390/8 (op), 39/15 (trvalý trav. porost), 384/2 (op), 390/9 (op), 390/2 (op), 392 (op), 37/10 (op), 401/5 (op), 393/1 (op), 393/3 (orná půda), 402/1 (op), 397/1 (op), 396/2 (op), 395 (op), 394/1 (op), 380/13 (zahrada), 388 (op), 402/2 (op), v katastrálním území **Staměřice**.

Jedná se o doplnění kanalizace v Obci Dolní Újezd (Dolním Újezdě, Skokách a Staměřicích) tak, aby bylo možné splaškové vody, případně dešťové vody z těchto tří lokalit vést přes uvažovanou čerpací stanici až na čistírnu odpadních vod v Lipníku nad Bečvou.

Dokumentace řeší 5018,5 m gravitačních stok a 1057 m výtlačného potrubí. K oddělení dešťových vod jsou navrženy 4 oddělovací komory. Součástí územního řízení jsou i veřejné části kanalizačních přípojek (186 přípojek). V souvislosti s uvedeným záměrem bude provedena též rekonstrukce stávající kanalizace bezvýkopovou technologií.

Navrhovaná kanalizace se napojí na stávající jednotnou kanalizaci, která bude protažena a zaústěna do čerpací stanice v jihovýchodní části Dolního Újezda, v blízkosti areálu zemědělského družstva. Tato ČS je řešena samostatně.

Stavba sestává z těchto objektů :

SO 01 – Kanalizace Dolní Újezd, Skoky, Staměřice

Je navržena jako oddílná. Bude ji tvořit kmenová stoka D vedoucí ze Staměřic do Dolního Újezda.

V Dolním Újezdě je stoka L, dále gravitační stoka T, která je napojena do kmenové stoky výtlakem T-V. Severně od hasičské zbrojnice je napojeno odlehčovací potrubí z OK 1 stávající stoky C.

Ve Skokách jsou napojeny odlehčené potrubí OK2 a OK 3 do stoky D. Dvě vedlejší stoky jsou napojeny do kmenové stoky a to D – 1 blízko pohostinství a D – 2 asi 250 m západněji proti toku splašků. Stoka D – 3 napojuje část Mokř.

Ve Staměřicích je stoka D - 4 s napojením u družstva, stoka B bude rekonstruována. Před motorestem se napojí do kmenové stoky výtlak S-V od stoky S. Do stoky S jsou napojeny stoky vedlejší včetně výtlaku S-3-V.

Celá síť by měla být z plastového potrubí. Šachty budou betonové prefabrikované.

Budou realizovány 4 odlehčovací komory (OK) a to typové AS-BALOK K 600/100 PB.

Celkové množství odpadních vod bude max. 14,5 l/s.

SO 02 – Čerpací stanice odpadních vod (ČS)

Vzhledem ke sklonovým poměrům jsou řešeny tři výtlakové řady s ČS. ČS 1 je na jihozápadním konci D. Újezda, ČS 2 a ČS 3 jsou ve Staměřicích.

SO 03 – Přípojky NN k čerpacím stanicím

Jde o přívody NN k technologickým rozvaděčům ČS. Celk. délka kabelů je 110m.

SO 04 – Odbočky pro kanalizační přípojky

Odbočky budou z plastového potrubí DN 150, event. DN 200. V případě, že nebude nemovitost možné napojit gravitačně uvažuje se čerpaná přípojka. Jde jen o veřejné části přípojek.

Stanoví podmínky pro umístění stavby:

1. Stavba bude umístěna v souladu s dokumentací k územnímu řízení – výkresy v měřítku

1 : 2000 se zákresem umístění stavby do situace na podkladu katastrální mapy, s vyznačením vazeb a vlivů na okolí.

Umístění bude na pozemcích, které jsou ve výroku uvedeny. Jedná se o situování kanalizace v intravilánu Dolního Újezda a jeho částí Skoky a Staměřice. Stoky jsou vedeny zejména v komunikacích a to místních, silnicích III. a II. třídy. V Dolním Újezdě se jedná o jihozápadní a západní část obce. Ve Skokách je návrh nové kanalizační stoky na sever od krajské komunikace II/437. Na území Staměřic je několik domů v části zvané Mokř a jinak budou Staměřice odkanalizovány v podstatě komplexně.

Zmenšené situace se zakreslením umístění záměru jsou přílohou tohoto rozhodnutí. Případné změny musí být předem projednány a povoleny podle stavebního zákona.

2. Projektová dokumentace bude zpracována v souladu s vyhláškou č. 499/2006 Sb., o dokumentaci staveb a to osobu s příslušným oprávněním dle zákona č. 360/1992 Sb., o výkonu povolání autorizovaných architektů a výkonu povolání autorizovaných inženýrů a techniků činných ve výstavbě, ve znění pozdějších předpisů. Projektová dokumentace bude vycházet z dokumentace k územnímu řízení zpracované Projekty VODAM s.r.o., v květnu 2011.

Projektová dokumentace bude řešit POV, tj. přístupy a příjezdy k nemovitostem a pozemkům po dobu výstavby. Vlastníci (uživatelé) budou vždy předem vyrozuměni o provádění prací. Bezpečný přístup k objektům a pozemkům musí být zabezpečen.

3. Křížení kanalizace s krajskými silnicemi budou provedena bezvýkopovou technologií. Zápichové jámy budou provedeny min. 1,0 m od nezpevněné krajnice, v místech kde se nachází příkopa, tak až za příkopu.

Hloubka uložení kanalizace a NN kabelu ve vozovce bude dodržena min. 1,2 m.

V případě podélného uložení sítě či uložení v úseku s příčnými přípojkami do vozovky bude provedeno zapravení rýhy výkopu vyfrézováním a pokládka nové ohrusné vrstvy z asfaltbetonu tl. 5 cm na délku výkopu, včetně živичného mezistříku takto :

- při výkopu v obou polovinách vozovky a v obloucích na celou šířku vozovky
- při výkopu v jedné polovině vozovky na polovinu vozovky nebo na šířku jednoho jízdního pruhu, vždy však nejméně na šířku 3,0 m
- při ojedinělých příčných překopech se konečný povrch z „ACO 11“ 5 cm (vyfrézování 5 cm a pokládka nových 5 cm živice) provede s přesahem 3 m na každou stranu od výkopové rýhy.

Technické podmínky překopů :

- kanalizaci v tělese silnic bude uložena tak, aby poklopy byly umístěny ve středu jízdního pruhu, aby nebyly pojížděny koly aut.
- Hrany výkopů budou zařezány v pravidelném tvaru, potrubí uloženo v tělese silnic min. 1,2 m pod niveletou vozovky. Výkop bude pažen a bude zasypán nesesavým materiálem a hutněn ve vrstvách v tl.max. 20 cm – lehkou dynamickou deskou. V podélných výkopech bude provedena statická zatěžovací zkouška s požadovanou hodnotou modulu přetvárnosti v druhém zatěžovacím cyklu na úrovni pláň, tj. 60 cm pod niveletou vozovky – 45 Mpa, před pokládkou živичných vrstev, tj. cca 15 – 20 cm pod niveletou vozovky – 120 Mpa. O provádění hutnicích zkoušek bude informována a přizvána k jejich provádění Správa silnic Ol. kraje, středisko údržby JIH Prostějov /dále jen „SSOK“/. Protokol bude předán tomuto subjektu. Na každých 100 bm bude provedena jedna zkouška.
- Po záhozu kanalizace bude provedena konstrukce vozovky ve výkopu ve složení : 15 cm štěrkodrt', 20 cm drceného kameniva 32 – 63, 15 cm obalované směsi takto : 5 cm ACP 16+, 5 cm ACL 16, 5 cm ACO 11 do stávající nivelety vozovky. Veškeré spáry vzniklé po zaasfaltování překopu budou zality pružnou asfalt. zálivkou, nikoliv tekutými nátěry, které spáru neuzavírají a povrchová voda způsobuje následně rozpad překopu.
- Konečná úprava povrchu, jak uvedeno v úvodu tohoto ustanovení bude sdělena SSOK po dokončení záhozů podélných výkopů v silnici.
- Po dobu realizace stavby je třeba výkop řádně označit a udržovat tak, aby nedošlo k ohrožení bezpečnosti silničního provozu. Pokud dojde k poškození či zrušení silničního příslušenství (doprav. Značky apod.), silničního odvod. Zařízení bude provedeno na náklady stavby znovuobnovení tak, aby bylo plně funkční. Silniční těleso bude upraveno a uvedeno do původního stavu (vozovka, krajnice, příkopa či případný pomocný silniční pozemek). Silniční vpusti budou přepojena na novou kanalizaci.
- Jakékoliv zařízení sloužící k rozvodu - inženýrské sítě, šachty nacházející se nad úrovní terénu , musí být umístěno mimo silniční pozemek . Poklopy v silnici musí být v úrovni nivelety vozovky, pokud je jejich umístění do silnice nutné.
- Stavební materiál a zemina z výkopu nesmí být ukládána na vozovku krajských silnic. Jakékoliv znečištění krajské silnice způsobené touto stavbou musí být neprodleně odstraněno.
- Jestliže je v daném úseku realizované kanalizace stávající svislé dopravní značení či jiné silniční zařízení, musí být toto zachováno. V případě jeho přemístění z důvodu stavby musí být tato změna umístění odsouhlasena Policií ČR DI Přerov a provedena na náklady stavby.
- Po provedení kanalizace vyzve investor SSOK ke kontrole silnic a k sepsání předávacího protokolu.
- Kanalizace nebude prováděna v období od 1.11. do 31.3. daného roku realizace..

- Ukládáním materiálu a techniky nesmí dojít k narušení rozhledových poměrů na komunikacích a v křižovatkách.
 - Projektová dokumentace bude odsouhlasena s SSOK. K žádosti o stavební povolení musí být doložena smlouva o smlouvě budoucí na zřízení věcného břemene uzavřena s SSOK.
4. Uspořádání podzemních vedení bude v souladu s ČSN 73 6005 Prostorové uspořádání sítí technického vybavení. Místa křížení a souběhu s vedeními budou před záhozem protokolárně předána příslušným majitelům (správcům) sítí.
- Staveniště bude splňovat požadavky § 24e vyhlášky č. 501/2006 Sb., ve znění pozdějších předpisů. Upozorňuje se zejména na nutnost vytýčit veškeré inženýrské sítě před zahájením stavby a učinit opatření, aby nemohlo dojít k jakémukoliv poškození těchto sítí.
5. Při provádění stavby nesmí dojít ke znečištění podzemních a povrchových vod látkami závadnými ve smyslu ust. § 39 zákona č. 254/2001 Sb. o vodách a o změně některých zákonů (vodní zákon), ve znění pozdějších předpisů, zejména ropnými látkami.
- Provádění prací nesmí negativně ovlivnit odtokové poměry v dané lokalitě.
- Použité mechanizační prostředky musí být v dobrém technickém stavu a musí být dodržována preventivní opatření k zabránění případných
- Při stavbě nebudou v trase stávajícího vodovodu a kanalizace a v jejich ochranném pásmech (1,5 m od vnějšího líce potrubí) ukládány žádné stavební materiály či vykopaná zemina.
6. Při stavbě musí být zajištěno omezování tuhých znečišťujících látek do okolí dostupnými technickými prostředky. Při znečištění pozemních komunikací – zeminou nebo stavebními materiály, je nutné zajistit jejich vyčištění, uvedení do původního stavu.
7. Výkopové práce na zemědělských pozemcích budou prováděny především v době vegetačního klidu, po dohodě s vlastníkem či uživatelem pozemku a způsobem takovým, aby bylo co nejméně ztěžováno užívání zemědělského pozemku.
- Vedení bude uloženo v zemi s minimální výškou krytí 0,6 m.
- V pracovním pruhu bude provedena skrývka ornice, ve vlastním výkopu bude zvlášť sejmuta podorniční vrstva.
- Pozemek narušený uvedenou stavbou bude bezprostředně po jejím ukončení uvedený do původního stavu, kulturní vrstvy budou zpětně rozprostřeny na původním pozemku, zbytkové výkopové zeminy budou odstraněny z pozemku a využity jiným vhodným způsobem. Investor učiní opatření k zabránění úniku pevných, kapalných či plyných látek poškozujících zemědělský půdní fond a jeho vegetační kryt.
- Pokud si zábor zemědělských pozemků vyžádá dobu delší 1 roku a to včetně doby k uvedení dotčené plochy do původního stavu je nutné požádat orgán ochrany zemědělského půdního fondu (MěÚ Lipník n.B., odbor životního prostředí) o souhlas k odnětí půdy ze zemědělského půdního fondu dle § 9 zákona č. 334/1992 Sb., ve znění pozdějších předpisů.
8. Výstavbou nesmí dojít k poškození lesních porostů. Jakýkoliv materiál nebude ukládán do lesa. Žádné odpadní vody nesmí být svedeny na lesní pozemek. Na lesní pozemek nebudou ukládány žádné odpady.
- Na lesních pozemcích nebudou káceny žádné dřeviny na nich rostoucí, nebudou poškozeny ani dřeviny, ani jejich kořenový systém.
9. Začátek a ukončení stavební činnosti bude oznámeno vedoucímu Lesní správy Velký Újezd VLS ČR.
10. V projektové dokumentaci je nutné počítat s archeologickým výzkumem dle § 22 odst.2 zákona č. 20/1987 Sb., ve znění pozdějších předpisů.
11. Po dobu stavby musí být zachován přístup k vodnímu toku a možnost užívání pozemků v souběhu s vodním tokem v pásmu min. 5 m od břehové hrany. Nebude zamezen přístup k toku správci pro oprávnění a povinnosti dle zákona č. 254/2001Sb., ve znění pozdějších předpisů.

12. Trasa stoky D bude v souběhu s vodním tokem Lubeň umístěna min. 3 m od opěrných zdí upraveného koryta. Potrubí bude uloženo tak, aby umožňovalo pojezd těžké mechanizace (25t).

13. Při křížení toku bude dodržena ČSN 75 2130 „Křížení a souběh vodních toků s dráhami, pozemními komunikacemi a vedeními a ČSN EN 50 432.

14. V projektové dokumentaci bude detailně řešeno křížení, souběh, výustní objekty kanalizace a ostatní SO dotýkající se zařízení ve správě Povodí Moravy s.p. Projektová dokumentace bude s Povodím Moravy odsouhlasena.

15. Projektovou dokumentaci projedná žadatel také s Vodovody a kanalizacemi Přerov a.s.

16. Stavba kanalizace je podle ust. § 55 zákona č. 254/2001 Sb., ve znění pozdějších předpisů, vodním dílem, proto o stavební povolení bude požádáno u vodoprávního úřadu, tj. MěÚ odboru životního prostředí Lipník nad Bečvou. Žádost o stavební povolení bude obsahovat náležitosti dle § 6 vyhlášky č. 432/2001 Sb. o dokladech žádostí op rozhodnutí nebo vyjádření a o náležitostech povolení, souhlasů a vyjádření vodoprávního úřadu.

17. Nedílnou součástí výroku jsou vyjádření vlastníků sítí – ČEZ Distribuce a.s., RWE Distribuční služby s.r.o. a Telefónica O2 Czech Republic a.s., které jsou přílohou tohoto rozhodnutí a musí být plně respektovány.

II. podle § 78 odst.2 stavebního zákona na základě žádosti navrhovatele

s t a n o v í,

že **SO 03 Přípojky NN k čerpacím stanicím**, které se nachází na pozemcích parcel.č. 225/1, v katastrálním území Dolní Újezd u Lipníka nad Bečvou a parcel.č. 393/1, 393/3 a 402/1, v katastrálním území Staměřice,

nevyžadují ohlášení nebo stavební povolení.

Rozhodnutí o námitkách účastníků řízení :

Nebyly uplatněny žádné námitky.

Účastníci řízení na něž se vztahuje rozhodnutí správního orgánu, vymezení dle § 27 odst.1 zákona č. 500/2004 Sb., správní řád, ve znění pozdějších předpisů (dále jen „správní řád“):

PROJEKTY VODAM s. r. o., Galašova č.p. 158, 753 01 Hranice 1, zastupující
Obec Dolní Újezd, Dolní Újezd č.p. 155, 751 23 Dolní Újezd

O d ů v o d n ě n í :

Dne 31.05.2011 podal žadatel žádost o vydání rozhodnutí o umístění výše uvedené stavby.

Poněvadž žádost neměla předepsané doklady stavební úřad nejprve svým Usnesením č.16/2011, z 06.06.2011 přerušil.

Stavební úřad dne 01.09. 2011 .oznámil zahájení územního řízení známým účastníkům řízení a dotčeným orgánům. K projednání žádosti současně nařídil veřejné ústní jednání den 12.10.2011, o jehož výsledku byl sepsán protokol.

Stavební úřad se současně přesvědčil, že ze strany žadatele byla splněna informační povinnost a v místě uvažovaného záměru byl zveřejněn obsah a situace dle příslušné vyhlášky č. 503/2006 Sb.

Umístění stavby je v souladu se schválenou územně plánovací dokumentací. Územní plán obce Dolní Újezd řeší i jeho místní části Skoky a Staměřice, byl schválen zastupitelstvem této obce 05.10.2006 a včetně jeho 1. změny vydané 18.12.2008 tuto stavbu umožňuje. Lze to vyčíst

z komplexního urban. návrhu tohoto dokumentu. Umístění stavby vyhovuje obecným požadavkům na využívání území.

Stavba je v souladu také se Zásadami územního rozvoje Olomouckého kraje, z 22.02.2008, včetně první změny vydané Opatřením obecné povahy 22.04.2011, které nabylo účinnosti 14.07.2011. V textové části A.4.2.3. se říká, aby byly vedeny odpadní vody na větší ČOV v místě sídel. V daném případě se odpadní vody vedou z obce Dolní Újezd na kapacitní ČOV v Lipníku nad Bečvou.

Stanoviska sdělili:

- MěÚ Lipník nad Bečvou, odbor životního prostředí, čj. MU/10632/2011/ŽP-VH, z 12.05.2011, souhrnné stanovisko,
- MěÚ Lipník nad Bečvou, odbor životního prostředí, čj. MU/10740/2010/ŽP-ODOVZ, z 20.05.2011, souhlas s trasou,
- MěÚ Lipník nad Bečvou, odbor životního prostředí, čj. MU/11832/2011/ŽP-LHM, z 06.06.2011 a čj. MU/21501/2011/ŽP-LHM z 11.10.2011 – souhlas s umístěním do 50 m od lesa,
- MěÚ Lipník nad Bečvou, odbor životního prostředí, čj. MU/12773/2011/ŽP-LHM, z 20.06.2011, nejedná se o zásah do významného krajinného prvku,
- Vojenský lesní úřad Praha, čj. 1-81/2011-4707, z 02.06.2011 – souhlas se stavbou do 50 m od lesa,
- MěÚ Lipník nad Bečvou, odbor regionálního rozvoje, čj. MU/09134/2011/RR/ÚP/3198, z 05.05.2011, soulad s územ. plánem,
- ČR – Ministerstvo obrany, VUSS Brno, čj. 1465-3132/20896/2011-1383-ÚP-OL, z 12.05.2011, souhlasí a nemá žádné sítě,
- Hasičský záchranný sbor, Územní odbor Přerov, čj. HSOL-2318-2/2011, z 23.05.2011, souhlas,
- Krajský úřad Olom.kraje, odbor ŽP a Z, čj. KUOK/42774/2011/OŽPZ/7311, z 27.04.2011, nemá vliv na NATURU 2000 a čj. KUOK 59589/2011, z 01.06.2011, záměr nepodléhá zjišťovacímu řízení
- Krajská hygienická stanice, pracoviště Přerov, čj. M2PR1195S/2011, z 24.06.2011, souhlas,
- ČEZ Distribuce a.s., Smlouva o připojení odběr. zařízení, 4120682676, 4120682669, 4120682675,
- Vodovody a kanalizace Přerov a.s., vyjádření č. 006506/2011/PRID, z 28.04.2011 a zn. 2011/1113/Pj-S5, z 16.06.2011, souhlas s vedením odpadních vod na ČOV Lipník n.B.
- Správa silnic Ol.kraje, středisko údržby JIH, Zn. SSOK JH-831/2011, z 03.05.2011, SSOK JH-8251/2011, z 05.05.2011, SSOK JH- 18040/2011, z 12.10.2011,
- Policie ČR, územní odbor Přerov, čj. KPRM- 306-160/ČJ-2011-140806, z 03.05.2011,
- Archeologický ústav AV ČR Brno, Zn. 1570/11, z 04.05.2011,
- Obec Dolní Újezd, 20.04.2011,
- Lesy ČR, Lesní správa Frenštát p.R., čj. 450/2011/115/84/751, z 05.05.2011,
- Lesy ČR, Lesní správa Prostějov, čj. 1101/131/84/312.4, z 05.05.2011,
- Vojenské lesy a statky, divize Lipník n.B., zn.26/2011-12/1/OL-Tx, z 24.05.2011,
- Zemědělská vodohospodářská správa Brno, zn. ZVHS/1914/11/ÚPB-OL/Ve, z 11.05.2011,
- Úřad pro zastupování státu ve věcech majetkových odloučené pracoviště Přerov, čj. UZSVM/OPR/5293/2011-OPRM, z 31.10.2011,
- Policie ČR, Krajské ředitelství Olomouc, čj. KPRM-30024/ČJ-2011-1400DP, 21.06.2011 a KPRM- 519-14/ČJ-2011-1400IT, z 25.07.2011,
- Ministerstvo vnitra ČR, odbor správy majetku, čj. MV- 78776-2/OSM-2011, z 13.07.2011,
- Ministerstvo dopravy ČR, odbor pozem. komunikací, zn. 453/2011-910-STSP/2, z 10.08.2011, nenachází se v ochranném pásmu R 35,
- MěÚ Lipník nad Bečvou, silniční správní úřad, čj. MU/14739/2011/SÚ-SH/4461, z 19.07.2011, rozhodnutí -povolení stavby v ochranném pásmu silnice a MU/11654/2011/SÚ-SH/3592, z 08.06.2011, povolení zvlášt. užívání,
- Úřad pro zastupování státu ve věcech majetkových odloučené pracoviště Přerov, čj. UZSVM/OPR/4151/2011-OPRM, z 25.08.2011, smlouva o budoucí smlouvě,
- Ředitelství silnic a dálnic ČR, zn. IV-1985/11-La, z 14.06.2011, souhlas,
- ČEZ Distribuce a.s., zn. 001033966877, z 21.04.2011 a zn. 1034566675, z 25.05.2011,

- Telefónica O2 Czech Republic a.s., čj. 58336/11, z 19.04.2011,
- RWE Distribuční služby s.r.o., zn. 1511/11/153, z 27.04.2011,
- MěÚ odbor životního prostředí, čj. MU/20008/2011/6688/2/ŽP-VH, z 25.10.2011 – vodoprávní souhlas.

Stavební úřad stanoviska zkoordinoval a zapracoval do textu tohoto rozhodnutí. Nebyla zapracována jen stanoviska, která odkazovala na právní řád, neboť dodržovat zákony (právní řád) této země je povinnost každého. Dále nejsou zapracovány požadavky řešící smluvní vztahy či škody, neboť tyto nemůže řešit správní orgán, jelikož mu to nepřísluší. Součástí výroku nejsou také podmínky uložené rozhodnutími jednotlivých správních orgánů dle zvláštních předpisů.

Ke stavbě vydal kladné stanovisko orgán ochrany životního prostředí, ochrany ZPF, lesa, vodoprávní úřad, Krajská hygienická stanice. Záměr nebyl podroben zjišťovacímu řízení, příslušný orgán od něj vzhledem k charakteru stavby upustil. Dopady záměru na území budou nejvyšší v době realizace, ale po té bude plnit funkci kvalitního řešení odvádění odpadních vod z dané lokality.

Navrhovatel doložil již v územním řízení smlouvu o provedení stavby uzavřenou s paní Ing. Evou Šobánovou, panem Jaroslavem Houžvou a Povodím Moravy, s.p.. Dále doložil smlouvu o zřízení věc. břemene uzavřenou s Pozemkovým fondem ČR. Byl doložen souhlas SSOK k zásahu do pozemků komunikací.

Většina pozemků je pak v majetku žadatele, tedy Obce Dolní Újezd.

Vzhledem k tomu, že v době ústního jednání nebyla smlouva ani souhlas ČR –Úřadu pro zastupování státu ve věcech majetkových a tato byla doložena až 0.12.2011, stavební úřad seznámil před vydáním rozhodnutí účastníky s podklady rozhodnutí ve smyslu § 36 správního řádu a teprve po té vydal toto rozhodnutí. Možnosti seznámení s podklady a vyjádřit se k nim však nikdo nevyužil.

V průběhu řízení nebyly uplatněny žádné připomínky ani námítky a to, jak ze strany účastníků řízení, tak i veřejnosti.

Navrhovatel spolu s žádostí o vydání územního rozhodnutí o umístění stavby požádal, aby ve smyslu § 78 stavebního zákona bylo možné realizovat přípojky NN již na základě územního rozhodnutí. Stavební úřad po přezkoumání této žádosti vyhověl a pro tyto přípojky nebude již třeba ohlášení ani stavební povolení. Jedná se totiž o jednoduché stavby uvedené v § 104 odst.2 písm. h) stavebního zákona, jejich výstavba nemůže mít žádný významný dopad na okolí. Žadatel doložil k pozemkům, jichž se tyto týkají právo stavět, resp. ve většině případů jde o pozemky žadatele.

Z výše uvedených důvodů však stavební úřad musel do výrokové části promítnout některé podmínky pro realizaci, které bude třeba při stavbě respektovat.

Účastníci řízení - další dotčené osoby:

Jako účastníky řízení vymezil stavební úřad žadatele, obec a jako další dotčené osoby, pak v souladu s § 85 odst.2 stavebního zákona – vlastníky pozemků, na nichž se stavba má uskutečnit a dále ty, kdož mají věcné právo k těmto pozemkům. Účastníky jsou rovněž vlastníci sousedních (mezujících) pozemků a staveb nebo ti, kdo mají k těmto jiné věcné právo a může se jich stavba přímo dotknout. Stavební úřad vzal jen mezující sousedy, neboť sítě jsou vedeny jednotlivými ulicemi. Účastníci jsou samozřejmě všichni vlastníci inženýrských sítí, jichž se stavba dotýká. Vzhledem k tomu, že jde o rozsáhlou liniovou stavbu popsal stavební úřad okruh účastníků již v oznámení o zahájení řízení a i zde uvádí, kdo je pojat jako účastník.

Stavební úřad rozhodl, jak je uvedeno ve výroku rozhodnutí, za použití ustanovení právních předpisů ve výroku uvedených.

Poučení účastníků:

Proti tomuto rozhodnutí lze podat odvolání. Odvolat se může účastník řízení ve lhůtě do 15 dnů ode dne, kdy mu bylo rozhodnutí oznámeno. Odvolání se podává u stavebního úřadu Městského úřadu Lipník nad Bečvou. O odvolání rozhoduje Krajský úřad Olomouckého kraje, odbor strategického rozvoje kraje.

Odvolání se podává s potřebným počtem stejnopisů tak, aby jeden stejnopis zůstal správnímu orgánu a aby každý účastník dostal jeden stejnopis. Nepodá-li účastník potřebný počet stejnopisů, vyhotoví je správní orgán na náklady účastníka.

Výrok II. nabývá právní moci teprve po nabytí právní moci výroku I.

Odvoláním lze napadnout výrokovou část rozhodnutí, jednotlivý výrok nebo jeho vedlejší ustanovení. Odvolání jen proti odůvodnění rozhodnutí je nepřípustné.

Ing. Karel Janderka
vedoucí stavebního úřadu

otisk úředního razítka

Příloha: Situace – 3 A4 (k.ú. Dolní Újezd, Skoky u Staměřic a Staměřice)
Vyjádření o sítích (ČEZ Distribuce a.s., zn. 001033966877, z 21.04.2011 a zn. 1034566675, z 25.05.2011, Telefónica O2 Czech Republic a.s., čj. 58336/11, z 19.04.2011, RWE Distribuční služby s.r.o., zn. 1511/11/153, z 27.04.2011)

Tento dokument musí být vyvěšen po dobu 15 dnů a to na úřední desce správního orgánu, který písemnost doručuje (MěÚ Lipník nad Bečvou) a stejnou dobu způsobem umožňující dálkový přístup. Současně Obecní úřad v Dolním Újezdě je povinen písemnost bezodkladně vyvěsit na své úřední desce na dobu nejméně 15 dnů. Patnáctým dnem po vyvěšení se rozhodnutí považuje za doručené (§25 správního řádu.) Zveřejňuje – li se písemnost vyvěšením na více úředních deskách , považuje se za den vyvěšení den , ve kterém byla písemnost vyvěšena nejpozději (§20 stavebního zákona).

Potvrzení o zveřejnění na úřední desce MěÚ Lipník nad Bečvou :

Na úřední desce pevné:

vyvěšeno sejmuto podpis

Na úřední desce elektronické:

vyvěšeno sejmuto podpis

Potvrzení o zveřejnění na úřední desce Obecního úřadu Dolní Újezd :

Na úřední desce pevné:

vyvěšeno sejmuto podpis

Na úřední desce elektronické:

vyvěšeno sejmuto podpis -----

Poplatek:

Správní poplatek podle zákona č. 634/2004 Sb., o správních poplatcích, ve výši 1000 Kč byl uhrazen 12.10.2011.

O b d r ž í:

účastníci řízení (dodejky)

PROJEKTY VODAM s. r. o., IDDS: zdau7fz zastupující žadatele

Obec Dolní Újezd, IDDS: vtcbkqa

Ostatní účastníci dle § 85 odst.2 stavebního zákona obdrží formou veřejné vyhlášky ve smyslu § 92 odst.3 téhož předpisu.

dotčené orgány :

Obec Dolní Újezd, IDDS: vtcbkqa

Hasičský záchranný sbor Olomouckého kraje, Územní odbor Přerov, IDDS: ufiaa6d

Krajská hygienická stanice Olomouckého kraje, Územní pracoviště Přerov, IDDS: 7zyai4b

Městský úřad Lipník nad Bečvou, odbor životního prostředí, nám. T. G. Masaryka č.p. 89, 751 31 Lipník nad Bečvou I - Město

Městský úřad Lipník nad Bečvou, stavební úřad,, silniční správní úřad, nám. T.G. Masaryka č.p. 89, 751 31 Lipník nad Bečvou

Ministerstvo obrany, Vojská ubytovací a stavební správa Brno, IDDS: hjyaavk

Vojský lesní úřad, nám. Svobody č.p. 471, 160 01 Praha 6

na vědomí – s žádostí o zveřejnění na úřední a el.úřední desce na 15 dní:

Obecní úřad, Dolní Újezd, 751 23 Dolní Újezd u Lipníka nad Bečvou

MěÚ KT podatelna - vývěska

na vědomí

Krajský úřad Olomouckého kraje, Odbor životního prostředí a zemědělství, IDDS: qiabfmf

Městský úřad Lipník nad Bečvou

Odbor životního prostředí
náměstí T. G. Masaryka 89, 751 31 Lipník nad Bečvou

Vaše čj.: Ča-01-1538-122/11
Ze dne:
Naše sp. zn.: MU/06441/2011/2360/2/ŽP-VH
Naše čj.: MU/10632/2011/ŽP-VH
Vyřizuje: Ing. Lucie Navrátilová
Tel.: 581 722 224
E-mail: lnavratilova@mesto-lipnik.cz
Počet listů : 2
Počet listů příloh:
Spisový znak: 231.6
Skartační znak/lhůta: V/5

Datum: 12.05.2011

SOUHRNNÉ STANOVISKO

Městský úřad Lipník nad Bečvou, odbor životního prostředí, obdržel dne 27.04.2011 žádost společnosti PROJEKTY VODAM s.r.o., Galašova 158, 753 01 Hranice, IČ: 26821443, o vydání souhrnného stanoviska ke stavbě „Kanalizace Dolní Újezd, Skoky, Staměřice“.

Předmětem projektu pro získání územního rozhodnutí je kanalizace v Dolním Újezdě, Skokách a Staměřicích. Kanalizace v Dolním Újezdě je první částí řešení odkanalizování. V této části bude kanalizace ze všech tří částí napojena na stávající kanalizaci do šachty. Stávající kanalizaci tvoří betonové roury o různých průměrech (pasport kanalizace Dolní Újezd – Chemoprojekt). Projektovaná kanalizace se napojí na kanalizaci jednotnou stávající, která ústí do ČS v jihovýchodní části Dolního Újezdu (projekt vybudování ČS a výtlačného potrubí je již zpracován a na stavbu vydáno stavební povolení. Pomocí čerpací stanice a výtlačného potrubí bude odpadní voda dopravena na ČOV v Lipníku n.B.).

Městský úřad Lipník nad Bečvou, odbor životního prostředí, jako příslušný orgán státní správy podle ustanovení § 61, § 64 a § 66 zákon č. 128/2000 Sb., o obcích (obecní zřízení), ve znění pozdějších předpisů, podle ustanovení § 1 a § 2 zákon č. 314/2002 Sb., o stanovení obcí s pověřeným obecním úřadem a stanovení obcí s rozšířenou působností, dle zákon č. 185/2001 Sb., o odpadech a o změně některých dalších zákonů v platném znění, podle zákona č. 86/2002 Sb., o ochraně ovzduší a o změně některých dalších zákonů (zákon o ochraně ovzduší), ve znění pozdějších předpisů, podle zákona č. 254/2001 Sb., o vodách a o změně některých zákonů (vodní zákon) v platném znění, podle zákona č. 114/1992 Sb., o ochraně přírody a krajiny ve znění pozdějších předpisů, podle zákona č. 334/1992 Sb., o ochraně ZPF ve znění pozdějších předpisů

vydává po posouzení žádosti následující souhrnné stanovisko v souladu s ustanovení § 154 zákona č. 500/2004 Sb., správního řádu:

Podle zákona č. 185/2001 Sb., o odpadech a o změně některých dalších zákonů, ve znění pozdějších předpisů

- Při stavbě je nutno dodržovat zákon o odpadech a vyhlášku č. 383/2001 Sb., o podrobnostech nakládání s odpady. Stavební organizace jako původce odpadů a osoby oprávněné k nakládání s odpady jsou povinny vést evidenci odpadů podle ustanovení § 21 vyhlášky č. 383/2001 Sb.. Povinnosti původce odpadů stanoví ustanovení § 16 zákona o odpadech.

- Pokud za vznik odpadů při stavbě bude odpovědná fyzická osoba, bude při kolaudaci předložena odboru životního prostředí, MěÚ Lipník nad Bečvou, smlouva s obcí o odstranění stavebního odpadu, nebo bude jinak doloženo, že odpad vzniklý při stavbě byl od fyzické osoby předán pouze oprávněné osobě k nakládání s daným odpadem.
- Pokud budou při realizaci stavby produkovány nebezpečné odpady, bude při kolaudaci předložen odboru životního prostředí, MěÚ Lipník nad Bečvou doklad o předání tohoto odpadu oprávněné osobě.

Podle zákona č. 86/2002 Sb., o ochraně ovzduší a o změně některých dalších zákonů, ve znění pozdějších předpisů

- Z hlediska zákona o ochraně ovzduší není k uvedenému záměru námitek. Při stavbě doporučujeme omezování úniku tuhých znečišťujících látek do okolí dostupnými technickými prostředky. Při znečištění pozemních komunikací – zeminou nebo stavebními materiály, je nutné zajistit vyčištění komunikací do původního stavu.

Podle zákona č. 254/2001 Sb., o vodách a o změně některých zákonů, ve znění pozdějších předpisů.

- Bude zajištěna ochrana podzemních a povrchových vod.
- Při provádění stavebních prací nesmí dojít ke znečištění podzemních a povrchových vod látkami závadnými ve smyslu ustanovení § 39 vodního zákona zejména ropnými látkami.
- Provádění prací nesmí negativně ovlivnit odtokové poměry v dané lokalitě.
- Použité mechanizační prostředky musí být v dobrém technickém stavu a musí být dodržována preventivní opatření k zabránění případných úkapů, či úniků ropných látek.
- Stavbou nesmí dojít ke zhoršení stávajících odtokových poměrů v dotčeném území.
- Stavba kanalizace je podle ustanovení § 55 vodního zákona vodním dílem, proto stavebník požádá příslušný vodoprávní úřad, tj. Městský úřad Lipník nad Bečvou, odbor životního prostředí, o vydání stavebního povolení. Žádost o stavební povolení bude obsahovat náležitosti dle ustanovení § 6 vyhláška č. 432/2001 Sb. o dokladech žádostí o rozhodnutí nebo vyjádření a o náležitostech povolení, souhlasů a vyjádření vodoprávního úřadu. Upozorňujeme na předložení stanoviska správce povodí – Povodí Moravy s.p., Dřevařská 11, Brno.

Podle zákona č. 334/1992 Sb., o ochraně zemědělského půdního fondu, a o změně některých dalších zákonů, ve znění pozdějších předpisů

- Podle ustanovení § 7 odst. 3 zákona o ochraně zemědělského půdního fondu je třeba požádat orgán ochrany ZPF o souhlas s trasou.

Podle zákona č. 114/1992 Sb., o ochraně přírody a krajiny a o změně některých dalších zákonů, ve znění pozdějších předpisů

- Investor požádá příslušný orgán ochrany přírody o závazné stanovisko k zásahu do významného krajinného prvku v souladu s ustanovení § 4 odst. 2 zákona o ochraně přírody a krajiny.

Podle zákona č. 289/1995 Sb., o lesích a o změně některých dalších zákonů, ve znění pozdějších předpisů.

- Investor požádá o souhlas s umístěním stavby do 50 m na pozemku určeného k plnění funkcí lesa podle ustanovení § 14 odst. 2 zákona.

Ing. Xenie Pospíšilová
vedoucí odboru životního prostředí

Obdrží:

- PROJEKTY VODAM s.r.o., Galašova 158, 753 01 Hranice

Městský úřad Lipník nad Bečvou

odbor životního prostředí
náměstí T. G. Masaryka 89, 751 31 Lipník nad Bečvou

Naše č.j.: MU/12773/2011/ŽP-LHM

Spisová značka:

Vaše č.j.:

Vyřizuje: Ing. Pumpřla

Tel.: 581 722 343

E-mail: pumpřla@mesto-lipnik.cz

Počet listů: 2

Počet listů příloh:

Spisový znak: 246

Skartační znak/lhůta: V/5


Datum: 20.06.2011

Městskému úřadu Lipník nad Bečvou, odboru životního prostředí, byla dne 8. 6. 2011 doručena společností Projekty Vodam s.r.o., Galašova 158, Hranice, IČ 26821443, žádost o vydání nového stanoviska k potřebě zásahu do VKP, ke které sdělujeme následující:

Ve smyslu ustanovení § 4 odst. 2 zákona č. 114/1992 Sb., o ochraně přírody a krajiny, ve znění pozdějších předpisů, po posouzení Vámi předloženého záměru, se nejedná o zásah do významného krajinného prvku.

MĚSTSKÝ ÚŘAD
LIPNÍK NAD BEČVOU

66

Ing. Xenie Pospíšilová 
vedoucí Odboru životního prostředí

Obdrží:

Projekty Vodam s.r.o., Galašova 158, 753 01 Hranice

Městský úřad Lipník nad Bečvou

Odbor životního prostředí
náměstí T. G. Masaryka 89, 751 31 Lipník nad Bečvou

Vaše čj.:
Ze dne: 13.05.2011
Naše sp. zn.: MU/10740/2010/3535/ŽP-ODOVZ
Naše čj.: MU/10740/2010/ŽP-ODOVZ

PROJEKTY VODAM s.r.o.
Galašova 158
753 01 Hranice

Vyřizuje: Mgr. Andrea Tomčalová
Tel.: 581 722 344
E-mail: tomcalova@mesto-lipnik.cz
Počet listů : 2
Počet listů příloh: 0
Spisový znak: 201.8
Skartační znak/lhůta: V/5

Datum: 20.05.2011

Souhlas s návrhem trasy pozemní komunikace podle § 7 ods.3 zák.č. 334/1992 Sb., v platném znění

Městskému úřadu Lipník nad Bečvou, odboru životního prostředí byla dne 13.05.2011 doručena žádost adresáta o udělení souhlasu s návrhem trasy podzemního vedení přes zemědělský pozemek parc. č. (KN) 225/1 v k.ú. Dolní Újezd u Lipníka nad Bečvou a pozemky parc. č. (KN) 39/15 a 393/3 v k.ú. Staměřice pro uložení stok kanalizace, čerpacích stanic splaškové kanalizace a přípojek NN k čerpacím stanicím.

Vlastní stavba je liniového charakteru a bude realizována v trase a způsobem popsáním v předložené celkové situaci stavby zpracované žadatelem.

Městský úřad Lipník nad Bečvou, odbor životního prostředí, jako orgán státní správy příslušný ve smyslu ust. § 66 zák.č. 128/2000 Sb. o obcích ve znění pozdějších předpisů, § 2 ods.1 zák.č. 314/2002 Sb. o stanovení obcí s pověřeným obecním úřadem a stanovení obcí s rozšířenou působností a ust. § 15 písm. e) zák.č.334/1992 Sb. o ochraně zemědělského půdního fondu v platném znění, uděluje investoru stavby

s o u h l a s

podle ustanovení § 7 ods. 3 zákona s návrhem trasy pro uložení stok kanalizace, čerpacích stanic splaškové kanalizace a přípojek NN k čerpacím stanicím na výše uvedených zemědělských pozemcích při splnění následujících podmínek:

- stavba bude realizovaná v trase podle předložené přehledné situace stavby – Kanalizace Dolní Újezd, Skoky, Staměřice vypracované společností PROJEKTY VODAM s.r.o., Galašova 158, 753 01 Hranice, IČ 00636223, archivní číslo 1538
- trasa uložení výše uvedeného podzemního vedení bude vedena po zemědělském - pozemku parc. č. (KN) 225/1 v k.ú. Dolní Újezd u Lipníka nad Bečvou a pozemky parc. č. (KN) 39/15 a 393/3 v k.ú. Staměřice tak, jak je navrženo projektovou dokumentací
- výkopové práce na zemědělském pozemku budou prováděny především v době vegetačního klidu, po dohodě s vlastníkem či uživatelem pozemku a způsobem takovým, aby bylo co nejméně ztěžováno užívání zemědělského pozemku
- vedení bude uloženo v zemi s minimální výškou krytí 0,6 m
- v pracovním pruhu bude provedena skryvka ornice, ve vlastním výkopu bude zvlášť sejmuta i podorniční vrstva
- pozemek narušený uvedenou stavbou bude bezprostředně po jejím ukončení uvedený do původního stavu, kulturní vrstvy budou zpětně rozprostřeny na původním pozemku,

zbytkové výkopové zeminy budou odstraněny z pozemku a využity jiným vhodným způsobem

- investor je povinen učinit opatření k zabránění úniku pevných, kapalných či plyných látek poškozujících zemědělský půdní fond a jeho vegetační kryt.

Tento souhlas nenahrazuje souhlasy a stanoviska vydávaná jinými orgány podle zvláštních předpisů, nevztahují se na něj obecné předpisy o správním řízení (§ 21 zákona) a je vydáván pouze pro účely citované stavby.

Pokud si práce spojené s uložením výše uvedeného podzemního vedení na výše uvedených zemědělských pozemcích vyžádá zábor zemědělských pozemků na dobu delší než 1 rok včetně doby potřebné k uvedení dotčené plochy do původního stavu, jsou provozovatelé těchto prací povinni požádat orgán ochrany zemědělského půdního fondu o souhlas k odnětí půdy ze zemědělského půdního fondu podle § 9 zákona .

Ing. Xenie Pospíšilová
vedoucí Odboru životního prostředí

Obdrží :
PROJEKTY VODAM s.r.o., Galašova 158, 753 01 Hranice
Na vědomí:
stavební úřad MěÚ Lipník n.B., Bratrská 358, 751 31 Lipník nad Bečvou

Městský úřad Lipník nad Bečvou

odbor životního prostředí
náměstí T. G. Masaryka 89, 751 31 Lipník nad Bečvou

Naše č.j.: MU/11832/2011/ŽP-LHM

Spisová značka:

Vaše č.j.:

Vyřizuje: Ing. Pumpřla

Tel.: 581 722 343

E-mail: pumpřla@mesto-lipnik.cz

Počet listů: 2

Počet listů příloh:

Spisový znak: 221

Skartační znak/lhůta: V/5

Datum: 06.06.2011

ZÁVAZNÉ STANOVISKO

Městský úřad Lipník nad Bečvou, odbor životního prostředí, jako orgán státní správy lesů příslušný podle § 61 zákona č. 128/2000 Sb., o obcích (obecní zřízení) ve znění pozdějších předpisů a dále dle § 1 a § 2 zákona č. 314/2002 Sb., o stanovení obcí s pověřeným obecním úřadem a stanovení obcí s rozšířenou působností, a podle § 47 odst. 1 písm. a) a § 48 odst. 2 písm. c) zákona č. 289/1995 Sb., o lesích a o změně a doplnění některých zákonů (lesní zákon), ve znění pozdějších předpisů, v souladu s ust. § 149 odst. 1 zákona č. 500/2004 Sb., správní řád, ve znění pozdějších předpisů, na základě žádosti **Obce Dolní Újezd, Dolní Újezd 155, 751 23 Dolní Újezd, IČ 00636223, zastoupené na základě plné moci společností Projekty Vodam s.r.o., Galašova 158, 753 01 Hranice, IČ 26821443** (dále jen žadatel), vydává podle ust. § 14 odst. 2 zákona č. 289/1995 Sb., o lesích a o změně a doplnění některých zákonů (lesní zákon), ve znění pozdějších předpisů,

s o u h l a s

pro umístění stavby „Kanalizace Dolní Újezd, Skoky, Staměřice“ na k.ú. Dolní Újezd u Lipníka nad Bečvou, k.ú. Staměřice, k.ú. Skoky u Staměřic do 50 m od okraje těchto pozemků určených k plnění funkcí lesa:

Katastrální území	parc.č.
Skoky u Staměřic	147/1
Skoky u Staměřic	147/3
Skoky u Staměřic	148/7
Skoky u Staměřic	148/9
Skoky u Staměřic	148/6
Skoky u Staměřic	148/5
Skoky u Staměřic	698
Dolní Újezd u Lipníka nad Bečvou	1
Dolní Újezd u Lipníka nad Bečvou	142/1

Souhlas se uděluje za této podmínky:

Při realizaci záměru je nutno dbát základních povinností k ochraně pozemků určených k plnění funkcí lesa uvedených v § 13 lesního zákona.

Záměr bude realizován podle přiloženého nákresu, který je součástí žádosti.

Lesní pozemek nebude stavbou přímo dotčen, nebudou káceny dřeviny na něm rostoucí, nebudou poškozeny ani dřeviny, ani jejich kořenový systém.

Na lesní pozemek nebudou ukládány žádné odpady, nebude na něm skladován stavební či jiný materiál.

Souhlas se uděluje na dobu platnosti územního rozhodnutí.

O d ů v o d n ě n í

Městskému úřadu Lipník nad Bečvou, odboru životního prostředí, byla dne 27. 05. 2011 doručena žádost žadatele o vydání závazného stanoviska k dotčení pozemků do vzdálenosti 50 m od okraje lesa, dle § 14 odst. 2 lesního zákona v souvislosti se stavbou „Kanalizace Dolní Újezd, Skoky, Staměřice“. Ve smyslu ustanovení § 48 odst. 2) písm. c) lesního zákona MěÚ Lipník nad Bečvou, odbor životního prostředí, vydává souhlas ke stavbě do 50 m od okraje lesa.

Poněvadž žadatel předložil podklady nezbytné pro posouzení žádosti, MěÚ Lipník nad Bečvou, odbor životního prostředí, vydal souhlasné závazné stanovisko tak, jak je uvedeno ve výroku.

P o u č e n í

Závazné stanovisko nemá povahu samostatného správního rozhodnutí, nelze se proti němu odvolat, jeho obsah lze napadnout pouze v rámci odvolání podaného proti rozhodnutí ve věci samé (§ 149 odst. 4 správního řádu).

Ing. Xenie Pospíšilová
vedoucí Odboru životního prostředí

MĚSTSKÝ ÚŘAD
LIPNÍK NAD BEČVOU
66

Obdrží:

Obec Dolní Újezd, Dolní Újezd 155, 751 23 Dolní Újezd (prostřednictvím zmocněnce)
Projekty Vodam s.r.o., Galašova 158, 753 01 Hranice

Městský úřad Lipník nad Bečvou
odbor regionálního rozvoje
náměstí T.G. Masaryka 89, 751 31 Lipník nad Bečvou

Vaše čj:
Ze dne:
Naše čj: MU09134/2011/RR/ÚP/3198

Vyřizuje: Ličková Monika
Tel.: 581 722 235
E-mail : lickova@mesto-lipnik.cz
Počet listů : 1
Počet listů příloh :
Spisový znak : 84.1
Skartační znak/ lhůta : S/5
Datum: 05.05.2011

Projekty Vodam s.r.o.
Galašova 158
753 01 Hranice

Sdělení


Dne 26.04.2011 jsme obdrželi Vaši žádost o vyjádření k projektu pro územní řízení „Kanalizace Dolní Újezd, Skoky, Staměřice.“ K žádosti byla přiložena situace D-1.2, D-1.3 a D-1.4 (projektant Ing. Stanislav Juráň) ze 04/2011.

Předmětem projektu je výstavba kanalizace v Dolním Újezdě, Skokách a Staměřicích. Tento výše uvedený záměr **je v souladu s územním plánem**. Územní plán obce Dolní Újezd byl schválen dne 5.10.2006.

S pozdravem

MĚSTSKÝ ÚŘAD
LIPNÍK NAD BEČVOU

72


Ing. Zuzana Dlesková
vedoucí odboru regionálního rozvoje

Městský úřad Lipník nad Bečvou

Stavební úřad – silniční správní úřad

náměstí T. G. Masaryka 89, 751 31 Lipník nad Bečvou

Spisová značka: MU/11131/2011/3592
Č.j.: MU/11654/2011/SÚ-SH/3592
Skartační znak: 280.10/S 5
Vyřizuje: Milena Hradilová
E-mail: mhradilova@mesto-lipnik.cz
Tel.: 581 722 226

Lipník nad Bečvou 08.06.2011

Vypraveno dne:

ROZHODNUTÍ

POVOLENÍ ZVLÁŠTNÍHO UŽÍVÁNÍ KOMUNIKACE č. 30/2011

Výroková část

Městský úřad Lipník nad Bečvou, stavební úřad, jako silniční správní úřad příslušný podle ust. § 40 odst. 4 písm. a) zákona č. 13/1997 Sb., o pozemních komunikacích, ve znění pozdějších předpisů (dále jen "zákon o pozemních komunikacích"), přezkoumal žádost o povolení zvláštního užívání pozemní komunikace podle ust. § 25 odst. 6 písm. d) zákona o pozemních komunikacích, kterou dne 18.05.2011 podal

PROJEKTY VODAM s. r. o., IČ 268 21 443, Galašova 158, 753 01 Hranice

v zastoupení

obce Dolní Újezd, IČ 006 36 223, Dolní Újezd 155, 753 21 Dolní Újezd

(dále jen "žadatel") a na základě tohoto přezkoumání podle ust. § 25 odst. 1 a 2 zákona o pozemních komunikacích a ust. § 40 odst. 10 vyhlášky č. 104/1997 Sb., kterou se provádí zákon o pozemních komunikacích, ve znění pozdějších předpisů

p o v o l u j e

a) zvláštní užívání

1. pro příčné umístění kanalizace v silničním pozemku:

- **silnice III/43623** v km silničního staničení 0,720 a 0,865 (křížení bude provedeno bezvýkopovou technologií)
- **silnice III/43610** v km silničního staničení 8,409 (křížení bude provedeno bezvýkopovou technologií)

2. pro podélné uložení kanalizace v silničním pozemku:

- **silnice III/43623** – km 0,000 – 0,720
km 0,728 – 0,768
km 0,781 – 0,865
- **silnice III/43610** – km 8,169 – 8,559
km 8,169 – 8,409
km 8,169 – 8,213

v kat. území Dolní Újezd,

b) zvláštní užívání**3. pro příčné umístění kanalizace v silničním pozemku:**

- silnice III/03555 v km silničního staničení 0,249; 0,383 a 0,495 (křížení bude provedeno bezvýkopovou technologií)
- silnice II/437 v km silničního staničení 10,607 (křížení bude provedeno bezvýkopovou technologií)

4. pro podélné uložení kanalizace v silničním pozemku:

- silnice III/43623 – km 0,000 – 0,634

v kat. území Staměřice,

c) zvláštní užívání**5. pro příčné umístění kanalizace v silničním pozemku:**

- silnice II/437 v km silničního staničení 11,403 a 11,797 (křížení bude provedeno bezvýkopovou technologií)

6. pro podélné uložení kanalizace v silničním pozemku:

- silnice II/437 – km 11,403 – 11,797
km 11,797 – 12,429

v kat. území Skoky,

to vše pro stavbu: „Kanalizace Dolní Újezd, Skoky, Staměřice“, podle předložené situace a za těchto **podmínek**:

1. Zvláštní užívání se povoluje na dobu životnosti kanalizačního potrubí – 99 let.
2. Všechna křížení kanalizace s krajskými silnicemi budou provedena zásadně bezvýkopovou technologií. Zápichové jámy budou provedeny min. 1,0 m od nezpevněné krajnice, v místech, kde se nachází příkopa, tak až za příkopou.
3. Hloubka uložení kanalizace a NN kabelu ve vozovce bude dodržena min. 1,2 m.
4. V případě podélného uložení sítě či uložení v úseku s příčnými přípojkami do vozovky, bude provedeno zapravení rýhy výkopu vyfrézováním a pokládka nové ohrubné vrstvy z asfaltobetonu tl. 5 cm na délku výkopu, včetně živického mezistříku takto:
 - při výkopu v obou polovinách vozovky a v obloucích na celou šířku vozovky
 - při výkopu v jedné polovině vozovky na polovinu vozovky nebo na šířku jednoho jízdního pruhu, vždy však nejméně na šířku 3,0 m
 - pokud je investor stavby, která v případě zásahu do ½ vozovky provede opravu ohrubné vrstvy z asfaltobetonu v tl. 5 cm na celou šířku vozovky, včetně živického mezistříku, nebude finanční náhrada požadována. Bude-li zásah v obou polovinách vozovky, bude finanční náhrada požadována, včetně opravy ohrubné vrstvy z asfaltobetonu v tl. 5 cm na celou šířku vozovky včetně živického mezistříku
 - při ojedinělých příčných překopech se konečný povrch provede z „ACO11“ 5 cm (vyfrézování 5 cm a pokládka 5cm živice)
5. V místech, kde je kanalizace navržena v pomocném silničním pozemku bude kanalizace umístěna až za příkopu a silniční výsadbu (nikoliv do sil. příkopu).
6. Kanalizační šachty, pokud budou umístěny ve vozovce, budou umístěny do středu jízdního pruhu.
7. Stavbou nesmí být dotčena stabilita tělesa silnice, jeho odvodňovací zařízení a jiné součásti a příslušenství krajských silnic.

8. Uspořádání podzemních vedení bude v souladu s ČSN 73 6005-Prostorové uspořádání sítí technického vybavení.
9. Za průběh zvláštního užívání zodpovídá: Ing. Eduard Rýček, starosta obce Dolní Újezd, tel. 581 795 297.

Účastníci řízení na něž se vztahuje rozhodnutí správního orgánu (ust. § 27 odst. 1 zákona č. 500/2004 Sb., ve znění pozdějších předpisů, dále jen „správní řád“):

PROJEKTY VODAM s. r. o., IČ 268 21 443, Galašova 158, 753 01 Hranice v zastoupení obce Dolní Újezd, IČ 006 36 223, Dolní Újezd 155, 753 21 Dolní Újezd

Odůvodnění

Žadatel, v souladu s ust. § 40 odst. 1 vyhlášky č. 104/1997 Sb., kterou se provádí zákon o pozemních komunikacích, ve znění pozdějších předpisů, podal dne 18.05.2011 žádost o povolení zvláštního užívání pozemní komunikace podle ust. § 25 odst. 6 písm. d) zákona o pozemních komunikacích, pro příčné a podélné umístění kanalizace v silničních pozemcích krajské silnice III/437, II/43623, III/43610 a III/03555 v kat. území Dolní Újezd, Skoky a Staměřice z důvodu stavby „Kanalizace Dolní Újezd, Skoky, Staměřice“

Účastníci řízení - další dotčené osoby (ust. § 27 odst. 2 správního řádu):

Správa silnic Olomouckého kraje, p. o.

Předchozí souhlas majetkového správce krajských silnic, kterým je Správa silnic Olomouckého kraje, p. o., vydaný Střediskem údržby Jih, Kostelecká 55, Prostějov byl vydán dne 05.05.2011 pod. zn. SSOK JH – 8251/2011 a dne 03.05.2011 zn. SSOK JH-8131/2011.

Vzhledem k tomu, že žádost o povolení zvláštního užívání předmětné pozemní komunikace je v souladu s ust. § 25 zákona o pozemních komunikacích a ve věci vydal souhlasné stanovisko majetkový správce krajských silnic, posoudil stavební úřad – silniční správní úřad Městského úřadu v Lipníku nad Bečvou ve správním uvážení, že vydáním rozhodnutí nebudou krácena práva a oprávněné zájmy účastníků řízení a rozhodl tak, jak je ve výroku uvedeno. Jelikož zvláštní užívání, týkající se příčného a podélného umístění kanalizace do silničního pozemku, nemůže ovlivnit bezpečnost nebo plynulost silničního provozu nebyl vyžadován předchozí souhlas Policie České republiky.

Poučení účastníků

Proti tomuto rozhodnutí se lze odvolat do 15 dnů ode dne jeho oznámení k odboru dopravy a silničního hospodářství Krajského úřadu Olomouc, podáním u zdejšího správního orgánu.

Odvolání se podává s potřebným počtem stejnopisů tak, aby jeden stejnopis zůstal správnímu orgánu a aby každý účastník dostal jeden stejnopis. Nepodá-li účastník potřebný počet stejnopisů, vyhotoví je správní orgán na náklady účastníka.

Odvoláním lze napadnout výrokovou část rozhodnutí, jednotlivý výrok nebo jeho vedlejší ustanovení. Odvolání jen proti odůvodnění rozhodnutí je nepřipustné.

Příloha

- ověřená situace (5 stran)

Obdrží**účastníci (dodejky)**

PROJEKTY VODAM s. r. o., IDDS: zdau7fz

Správa silnic Olomouckého kraje, Středisko údržby Jih, IDDS: ur4k8nn

na vědomí

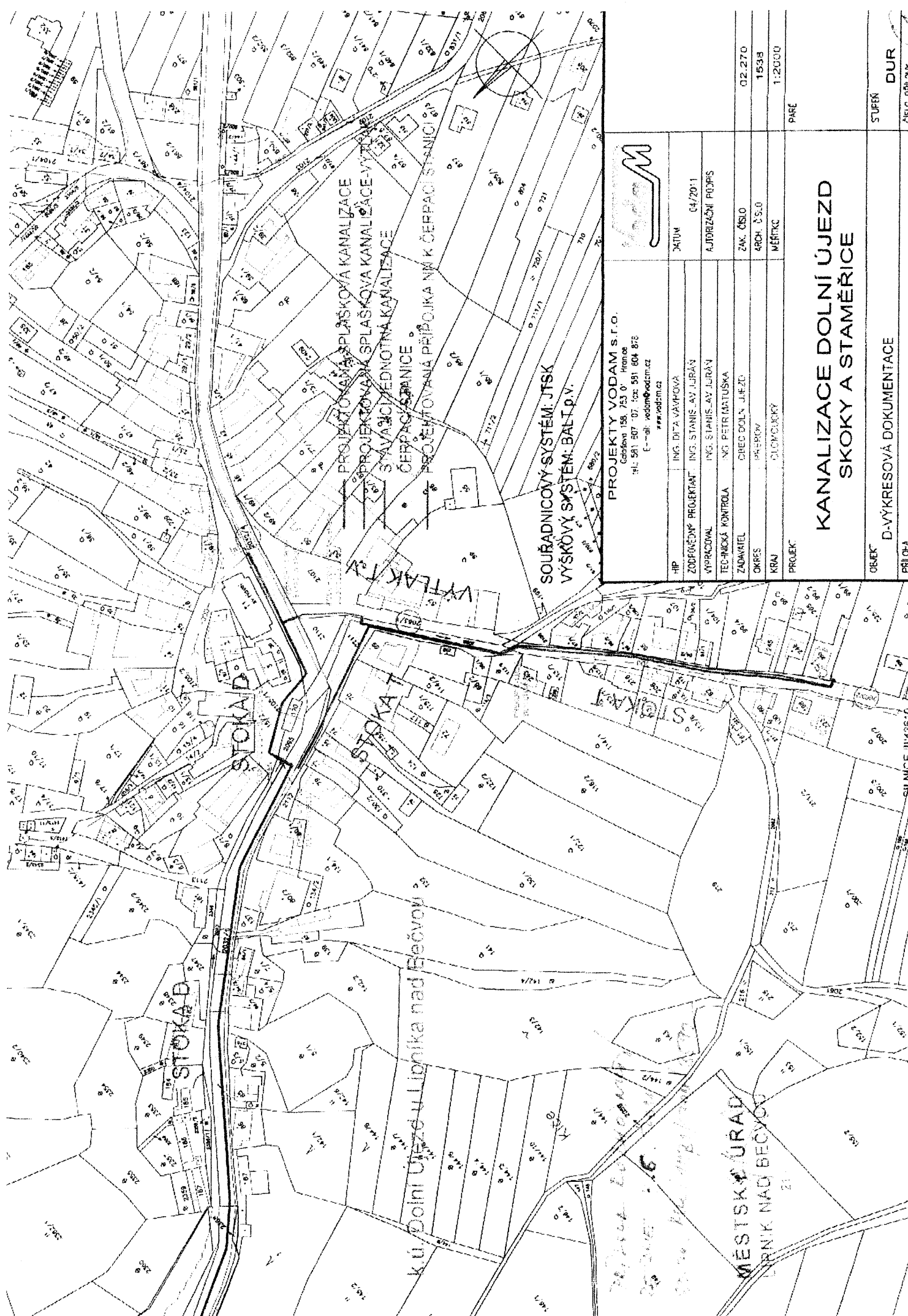
MěÚ Lipník nad Bečvou - stavební úřad, nám. T. G. Masaryka 89, 751 31 Lipník nad Bečvou

Poplatek

Správní poplatek dle vyhl. č. 634/2004 Sb., o správních poplatcích, ve znění pozdějších předpisů, dle položky č. 36 a) ve výši Kč 1.000,-- byl uhrazen dne 24.05.2011.

Poznámka

Toto rozhodnutí nenahrazuje povolení k provádění vlastních stavebních prací v silničním pozemku podle ust. § 25 odst. 6 písm. c3) zákona č. 13/1997 Sb., o pozemních komunikacích, ve znění pozdějších předpisů. Žádost s náležitostmi uvedenými v ust. § 40 odst. 5 vyhl. č. 104/1997 Sb., kterou se provádí zákon o pozemních komunikacích, ve znění pozdějších předpisů, podá zhotovitel stavby min. 30 dnů před zahájením stavebních prací.



PROJEKTY VODAM S.R.O.
Číslo 158, 753 01, Praha
TEL: 581 807 07, fax: 581 804 878
E-mail: vodam@vodam.cz
www.vodam.cz

HP	ING. DIČA VÁVROVÁ	JATUM	04/2011
ZODPOVĚDNÝ PROJEKTANT	ING. STANIS AV. JURÁN	AUTORIZAČNÍ PODPIS	
VYPRACOVAL	ING. STANIS AV. JURÁN		
TECHNICKÁ KONTROLA	ING. PETR MATUŠKA		
ZADAVATEL	ČRCH DOLNÍ ÚJEZD	ZAK. ČÍSLO	02.270
OKRES	BEČOV	480H. ČÍSLO	1538
KRAJ	OLOMOUCKÝ	MĚŘITKO	1:2000
PROJEKT		PARE	

KANALIZACE DOLNÍ ÚJEZD SKOKY A STAMĚŘICE

OBJEKT	D-VÝKRESOVÁ DOKUMENTACE	STUPEŇ	DUR
PŘÍLOHA		ČÍSLO PŘÍLOHY	

PROJEKTOVANÁ SPLAŠKOVÁ KANALIZACE
PROJEKTOVANÁ SPLAŠKOVÁ KANALIZACE-VÝTLAK
STÁVAJÍCÍ JEDNOTNÁ KANALIZACE
ČERPAČNÍ STANICE


100

~~OKA D-2~~

~~STOKA-B~~

SOUŘADNICOVÝ SYSTÉM: JTSK
VÝŠKOVÝ SYSTÉM: BAL T p.v.

MĚSTSKÝ ÚŘAD
LIPNÍK NAD BEČVOU

PROJEKTY VODAM S.R.O. Golčova 158, 752 01 Hranice tel: 581 507 107, fax 581 504 819 e-mail: vodam@vodam.cz www.vodam.cz			
HP	ING. DITA VÁVROVÁ	DATUM	30/7/2011
ZODPOVĚDNÝ PROJEKTANT	ING. STANISLAV JALBAŇ	AUTORIZAČNÍ PODPIS	
VYPRACOVAL	ING. STANISLAV JALBAŇ		
TECHNICKÁ KONTROLA	ING. PETR MATUŠKA		
ZADAVATEL	OBEC DOLNÍ ÚJEZD	ZAK. ČÍSLO	02.270
OKRES	PŘEROV	ARCH. ČÍSLO	1538
KRAJ	OLOMOUCKÝ	MĚŘÍTKO	1:2000
PRŮJEKT			
KANALIZACE DOLNÍ ÚJEZD SKOKY A STAMĚŘICE			
CELEK	D-VÝKRESOVÁ DOKUMENTACE	STUPEŇ	DUR
PŘÍLOHA		ČÍSLO PŘÍLOHY	1

k.ú. Slavkov u Města Libavá



k.ú. Slavkov u Města Libavá

J. Slavkovice

PROJEKTY VODAM s.r.o.

Golčova 155, 753 01 Hranice
tel: 581 607 107, fax: 581 604 578
E-mail: vodam@vodam.cz
www.vodam.cz



HIP	ING. DITA VAVRČKA	DATA	04/2011
ZODPOVĚDNÝ PROJEKTANT	ING. STANISLAV JURÁČ	AUTORIZAČNÍ PODPIS	
VYPRACOVAL	ING. STANISLAV JURÁČ		
TECHNICKÁ KONTROLA	ING. PETR MATUŠKA		
ZADAVATEL	ČESKÉ DOLNÍ ÚJEZD	ZAK. ČÍSLO	02.270
ČAROS	PŘEPOV	ARCH. ČÍSLO	1538
KRAJ	OLOMOUCKÝ	MĚSTKO	1.2000
PROJEKT		FARÉ	

KANALIZACE DOLNÍ ÚJEZD SKOKY A STAMĚŘICE

OBJEKT	D-VÝKRESOVÁ DOKUMENTACE	STUPEŇ	DUR
PŘÍLOHA	KATASTRÁLNÍ SITUACE STAMĚŘICE	ČÍSLO PŘÍLOHY	D-1.4

SOUŘADNICOVÝ SYSTÉM: JTSK
VÝŠKOVÝ SYSTÉM: BAL T p.v.

- PROJEKTOVANÁ SPLAŠKOVÁ KANALIZACE
- PROJEKTOVANÁ SPLAŠKOVÁ KANALIZACE-VÝTLAK
- STÁVAJÍCÍ JEDNOTNÁ KANALIZACE
- ČERPAČÍ STANICE
- PROJEKTOVANÁ PŘÍPOJKA NN K ČERPAČÍ STANICI

*Libava 20. 2. 2011
24. 3. 2011
Sp. zn. 946/4131/2011/2011*

MĚSTSKÝ ÚŘAD
LÍPNIK NAD BEČVOU Město Libava





Městský úřad Lipník nad Bečvou
Stavební úřad – silniční správní úřad
náměstí T. G. Masaryka 89, 751 31 Lipník nad Bečvou

Spisová značka: MU/14459/2011/4461
Č.j.: MU/14739/2011/SÚ-SH/4461
Skartační znak: 280.1/A 10
Vyřizuje: Milena Hradilová
E-mail: mhradilova@mesto-lipnik.cz
Tel.: 581 722 226

Lipník nad Bečvou 19.07.2011

Vypraveno dne:

ROZHODNUTÍ č. 3/2011

Výroková část

Městský úřad Lipník nad Bečvou, stavební úřad, jako silniční správní úřad příslušný podle ust. § 40 odst. 4 písm. a) zákona č. 13/1997 Sb., o pozemních komunikacích, ve znění pozdějších předpisů (dále jen "zákon o pozemních komunikacích"), přezkoumal žádost o povolení provádění staveb v silničním ochranném pásmu, kterou dne 29.06.2011 podal

Obec Dolní Újezd, IČ 006 36 223, Dolní Újezd 155, 751 21
zastoupena spol.

PROJEKTY VODAM s. r. o., IČ 268 21 443, Galašova 158, 753 01 Hranice

(dále jen "žadatel") a na základě tohoto přezkoumání ve smyslu ust. § 32 zákona o pozemních komunikacích se

p o v o l u j e

umístění stavby – **„Kanalizace Dolní Újezd, Skoky, Staměřice“** v silničním ochranném pásmu:

- **silnice II/437** v km silničního staničení 11,403-11,797 a v km silničního staničení 11,797-12,429 v kat. území Skoky
- **silnice III/43623** v km silničního staničení 0,000-0,060 vlevo v kat. území Skoky,

za splnění těchto podmínek:

1. Stavba bude v rozsahu silničního ochranného pásma silnice II/437 a silnice III/43623 provedena dle projektové dokumentace odsouhlasené majetkovým správcem silnice II/437 a III/43623 tj. Správou silnic Olomouckého kraje, střediskem údržby Jih, Prostějov.
2. Další objekty a stavby v silničním ochranném pásmu nesmí být realizovány bez předchozího povolení silničního správního úřadu.
3. Stavebními pracemi nedojde k poškození součástí a příslušenství silnice II/437 a III/43623 a k nepovolenému zásahu do silničního pozemku nebo tělesa silnice.
4. Pokud do dvou let ode dne nabytí právní moci tohoto rozhodnutí nebude vydáno povolení stavby ve smyslu zákona č. 183/2006 Sb., o územním plánování a stavebním řádu (stavební zákon), nebo již vydané povolení stavby pozbude platnosti, pozbývá toto rozhodnutí o umístění stavby v ochranném pásmu platnosti.

Účastníci řízení na něž se vztahuje rozhodnutí správního orgánu (ust. § 27 odst. 1 zákona č. 500/2004 Sb., ve znění pozdějších předpisů, dále jen „správní řád“):

PROJEKTY VODAM s. r. o., IČ 268 21 443, Galašova 158, 753 01 Hranice v zastoupení obce Dolní Újezd, IČ 006 36 223, Dolní Újezd 155, 751 21

Odůvodnění

Žadatel podal dne 29.06.2011 žádost o povolení provádět stavbu – „Kanalizace Dolní Újezd, Skoky, Staměřice“ v kat. území Skoky v silničním ochranném pásmu silnice II/437 v km silničního staničení 11,403-11,797 a 11,797-12,429 a v silničním ochranném pásmu silnice III/43623 v km silničního staničení 0,000-0,060, do kterého stavba zasahuje. Ochranné pásmo silnice II/437 a silnice III/43623 činí 15,0 m od osy přilehlého jízdního pásu, do kterého stavba kanalizace zasahuje.

Účastníci řízení – další dotčené osoby (ust. § 27 odst. 2 správního řádu):

Správa silnic Olomouckého kraje, Středisko údržby Jih, Prostějov

Součástí žádosti bylo souhlasné stanovisko majetkového správce silnice II/437 a silnice III/43623, kterým je Správa silnic Olomouckého kraje, Středisko údržby Jih, Kostelecká 55, Prostějov ze dne 03.05.2011 zn. SSOK JH – 8131/2011, ze dne 05.05.2011 zn. SSOK JH – 8251/2011, ze dne 19.05.2011 zn. SSOK JH – 13642/2011, ze dne 12.07.2011 zn. SSOK JH – 12502/2011 a souhlas Policie České republiky, Dopravního inspektorátu Přerov ze dne 03.05.2011 čj. KRPM-306-160/ČJ-2011-140806.

Podle ust. § 32 odst. 1 zákona o pozemních komunikacích lze jen na základě povolení vydaného silničním správním úřadem provádět stavbu v silničním ochranném pásmu za podmínek v povolení uvedených.

Městský úřad Lipník nad Bečvou, silniční správní úřad, posoudil ve správním uvážení, že vydáním rozhodnutí o povolení provádět stavbu v silničním ochranném pásmu nebudou krácena práva a oprávněné zájmy účastníků řízení, nebude ohrožena stavba silnice II/437 silnice III/43623 a provoz na nich a proto rozhodl tak, jak je ve výroku uvedeno.

Poučení účastníků

Proti tomuto rozhodnutí se lze odvolat do 15 dnů ode dne jeho oznámení k odboru dopravy a silničního hospodářství Krajského úřadu Olomouc, podáním u zdejšího správního orgánu.

Odvolání se podává s potřebným počtem stejnopisů tak, aby jeden stejnopis zůstal správnímu orgánu a aby každý účastník dostal jeden stejnopis. Nepodá-li účastník potřebný počet stejnopisů, vyhotoví je správní orgán na náklady účastníka.

Odvoláním lze napadnout výrokovou část rozhodnutí, jednotlivý výrok nebo jeho vedlejší ustanovení. Odvolání jen proti odůvodnění rozhodnutí je nepřipustné.

Šlosarová Jarmila
pracovník stavebního úřadu
na základě pověření

otisk úředního razítka

Toto rozhodnutí nenahrazuje povolení ke stavbě podle zákona č. 183/2006 Sb., o územním plánování a stavebním řádu (stavební zákon), ve znění pozdějších předpisů.

Příloha

- ověřená situace

Obdrží

účastníci (dodejky)

PROJEKTY VODAM s. r. o., IDDS: zdau7fz

Správa silnic Olomouckého kraje, Středisko údržby Jih, IDDS: ur4k8nn

dále obdrží

Policie České republiky, Krajské ředitelství policie Olomouckého kraje, IDDS: 6jwhpv6

na vědomí

MěÚ Lipník nad Bečvou, stavební úřad, nám. T. G. Masaryka 89, 751 31 Lipník nad Bečvou

————— PROJEKTOVANÁ SPLAŠKOVÁ KANALIZACE
 ————— PROJEKTOVANÁ SPLAŠKOVÁ KANALIZACE-VÝTLAK
 ————— STÁVAJÍCÍ JEDNOTNÁ KANALIZACE
 • ČERPAČÍ STANICE
 ————— REKONSTRUKCE STÁVAJÍCÍ JEDNOTNÉ KANALIZACE
 ————— KANALIZAČNÍ ODOBOČKY

SOUŘADNICOVÝ SYSTÉM AŤSK
 VÝSKOVÝ SYSTÉM/BALT P.V.

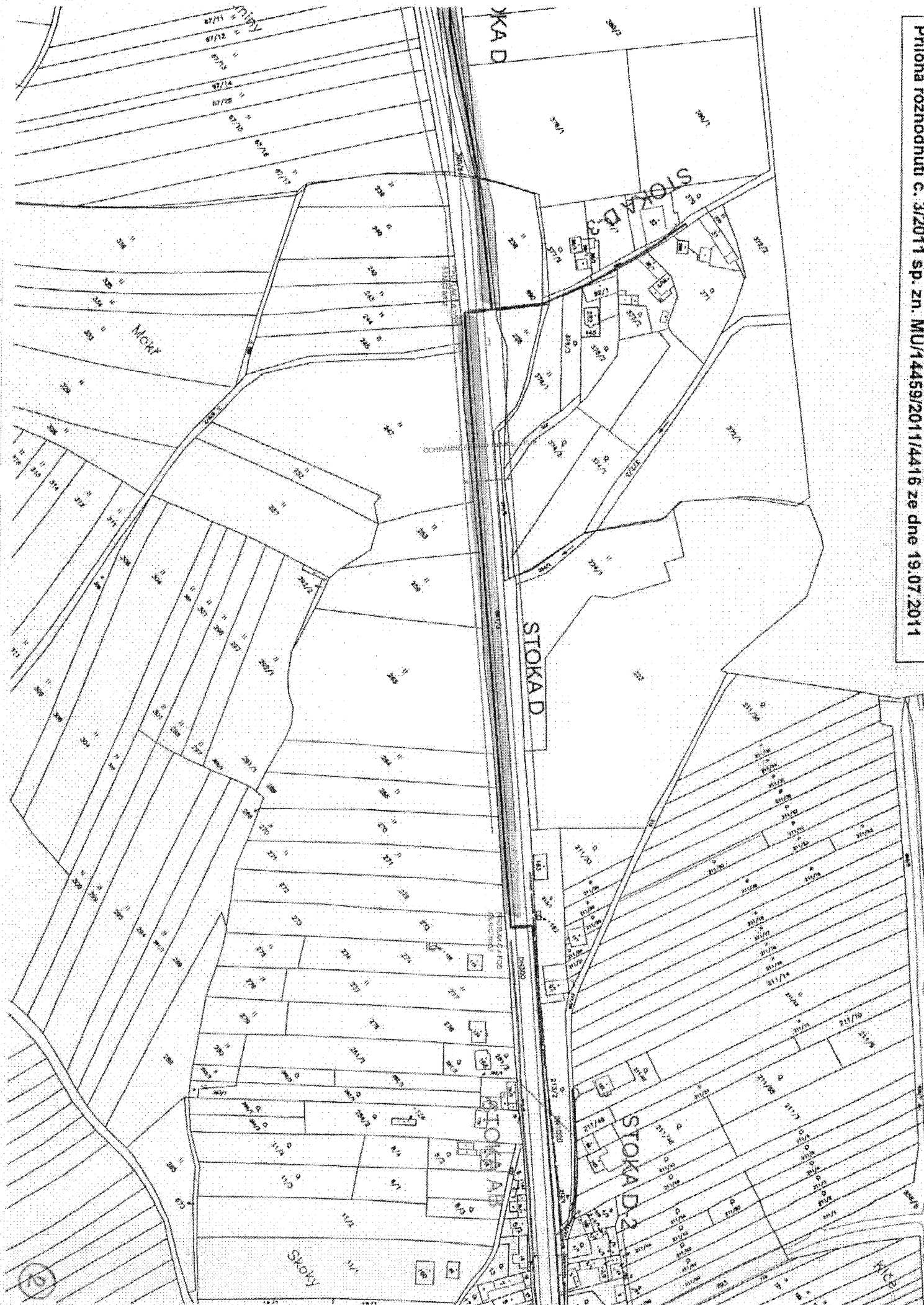
PROJEKTY VODANÍ S.T.O.
 Chrást 158, 153 01, Hrást
 IČ: 581 507 107, IČ: 581 504 878
 E-mail: vodan@vodan.cz
 www.vodan.cz



HE	JAG. DITA VÁNEČKOVÁ	DATA	04/2011
ZODPOVĚDNÝ PROJEKTANT	JAG. STANISLAV ALJŠKA	AUTORIZAČNÍ PODPIS	
VÝKONKAL	JAG. STANISLAV ALJŠKA		
TECHNICKÁ KONTROLA	JAG. PETR MATYSKA		
ZADAVATEL	OBEC DOLNÍ ÚJEZD		
OKRES	PRÁHEV	ŽÁK. ČÍSLO	02.270
RRN	OLČANOVSKÝ	ARČK. ČÍSLO	1538
PROJEKT		MĚŘITKO	1:2000
		PAGE	

KANALIZACE DOLNÍ ÚJEZD SKOKY A STAMĚŘICE

OSADY	D-VÝKRESOVÁ DOKUMENTACE	STUPĚŇ	DUR
PRŮJEM	KATASTRALNÍ SITUACE SKOKY	ČÍSLO PRŮJEMU	D-1.3





HASIČSKÝ ZÁCHRANNÝ SBOR OLOMOUCKÉHO KRAJE

územní odbor Přerov
Šířava 2180/25, 750 02 Přerov

Č.j.: HSOL-5515-2/2014

Uvádějte vždy při písemném styku

V Přerově 6.10.2014

Počet listů: 1

Přílohy: 1/PD – příloha pouze
u odesílaného výtisku

Obec Dolní Újezd
Dolní Újezd 155
751 23

KOORDINOVANÉ ZÁVAZNÉ STANOVISKO dotčeného orgánu na úseku požární ochrany a ochrany obyvatelstva k dokumentaci pro vydání stavebního povolení

Vyřizuje za PO: nrap. Ing. Petra Šcotková, tel.: 950781054, e-mail: petra.scotkova@hzsol.cz

Vyřizuje za OOb: nrap. Bc. Petr Kosík, e-mail: petr.kosik@hzsol.cz

Název stavby: Kanalizace Dolní Újezd, Skoky, Staměřice

Místo stavby: Dolní Újezd, Skoky, Staměřice

Stavebník - investor: Obec Dolní Újezd, Dolní Újezd

Předložená dokumentace, popis stavby: Projekt řeší vybudování kanalizace v obcích Dolní Újezd, Skoky a Staměřice.

Hasičský záchranný sbor Olomouckého kraje jako dotčený orgán dle ust. § 26 odst. 2 písm. b) a ust. § 31 odst. 1 písm. b) zákona č. 133/1985 Sb., o požární ochraně, ve znění pozdějších předpisů (dále jen „zákon o PO“), a dle ust. § 10 odst. 6 zákona č. 239/2000 Sb., o integrovaném záchranném systému a o změně některých zákonů, ve znění pozdějších předpisů, posoudil výše uvedenou dokumentaci předloženou dne 8.9.2014 a k této **vydává** v souladu s ust. § 31 odst. 4 a § 95 zákona o PO a dále dle ust. § 149 odst. 1 zákona č. 500/2004 Sb., správního řádu, ve znění pozdějších předpisů

SOUHLASNÉ KOORDINOVANÉ ZÁVAZNÉ STANOVISKO.

Odůvodnění

Projektová dokumentace je zpracována v souladu s požadavky ust. § 2 vyhlášky č. 23/2008 Sb., o technických podmínkách požární ochrany staveb, ve znění pozdějších předpisů a v souladu s ust. § 41 odst. 2 vyhlášky č. 246/2001 Sb., o stanovení podmínek požární bezpečnosti a výkonu státního požárního dozoru (vyhláška o požární prevenci), a Hasičský záchranný sbor Olomouckého kraje neshledal žádné nedostatky, které by bránily vydání souhlasného koordinovaného závazného stanoviska.

Poučení

K případným změnám proti posouzené projektové dokumentaci je třeba vyžádat si nové závazné stanovisko.

Proti obsahu koordinovaného závazného stanoviska nelze podat samostatné odvolání. Odvolání lze podat prostřednictvím správního orgánu, který vydal rozhodnutí ve věci, pro které se řízení vede, a to ve lhůtě stanovené v příslušném rozhodnutí.

Proti nezákonnosti koordinovaného závazného stanoviska lze podat podnět k jeho přezkoumání v přezkumném řízení, a to k Ministerstvu vnitra – generálnímu ředitelství Hasičského záchranného sboru České republiky.

HZS Olomouckého kraje

územní odbor Přerov

Šířava 25

750 02 Přerov

8

plk. Ing. Miroslav Čoček
ředitel ÚO Přerov

HASIČSKÝ ZÁCHRANNÝ SBOR OLOMOUCKÉHO KRAJEúzemní odbor Přerov
Šířava 25, 750 02 Přerov

Č.j.: HSOL-2318-2/2011

Uvádějte vždy při písemném styku

V Přerově 23.5.2011

Počet listů: 1

Přílohy: 1/PD – příloha pouze u
odesílaného výtiskuObec Dolní Újezd
Dolní Újezd 155
751 23**ZÁVAZNÉ STANOVISKO**
dotčeného orgánu na úseku požární ochrany k dokumentaci
pro vydání územního rozhodnutí o umístění stavby nebo zařízení

Vyřizuje: nrap. Ing. Petra ŠČOTKOVÁ, tel.: 950781054, fax: 950 781 001, e-mail: petra.scotkova@hzsol.cz

Název stavby: Kanalizace Dolní Újezd, Skoky, Staměřice**Místo stavby:** Dolní Újezd, Skoky, Staměřice**Stavebník - investor:** Obec Dolní Újezd,
Dolní Újezd**Předložená dokumentace, popis stavby:** územní řízení

Projekt řeší vybudování kanalizace v obcích Dolní Újezd, Skoky a Staměřice.


Hasičský záchranný sbor Olomouckého kraje jako dotčený orgán dle ust. § 26 odst. 2 bod b) zákona č. 133/1985 Sb., o požární ochraně, ve znění pozdějších předpisů (dále jen „zákon o PO“), posoudil dle ust. § 31 odst. 1 písm. b) zákona o PO, výše uvedenou dokumentaci, předloženou dne 28.4.2011 a k této dokumentaci **vydává** na základě ust. § 31 odst. 4 a § 95 zákona o PO, a dále dle ust. § 149 odst. 1 zákona č. 500/2004 Sb., správního řádu, ve znění pozdějších předpisů souhlasné závazné stanovisko.

V souladu s ustanovením § 46 odst. 3 vyhl. č. 246/2001 Sb. si jeden výtisk požárně bezpečnostního řešení ponecháváme ve své dokumentaci. K případným změnám proti schválené projektové dokumentaci je třeba vyžádat si nové závazné stanovisko z hlediska požární ochrany.

Poučení

Proti obsahu závazného stanoviska nelze podat samostatné odvolání. Odvolání lze podat prostřednictvím správního orgánu, který vydal rozhodnutí ve věci, pro které se řízení vede, a to ve lhůtě stanovené v příslušném rozhodnutí.

Proti nezákonnosti závazného stanoviska lze podat podnět k přezkoumání závazného stanoviska k příslušnému nadřízenému správnímu orgánu toho orgánu, který stanovisko vydal.

HZS Olomouckého kraje
územní odbor Přerov
Šířava 25
750 02 Přerov
7
mjr. Ing. Jaroslav SYMERSKÝ
vrchní komisař

MINISTERSTVO OBRANY ČR
Agentura hospodaření s nemovitým majetkem
Odbor územní správy majetku Brno

Svatoplukova 84, PSČ 615 00 Brno Židenice, datová schránka hjaavk

Sp.zn.: 49002/2014-6440-OÚZ-BR

V Brně dne 17. září 2014

Výtisk číslo: 1

Počet listů: 1

PROJEKTY VODAM s.r.o.
Galašova 158
753 01 Hranice

Věc: Výstavba kanalizace v k.ú. Dolní Újezd, Skoky, Staměřice

Vaše značka: Ča-01-1856-207/14

Ve smyslu § 175 zákona č. 183/2006 Sb., o územním plánování a stavebním řádu (stavební zákon) a zákona č. 222/1999 Sb., o zajišťování obrany České republiky v platných zněních a v souladu s resortními předpisy (na teritoriu okresů Brno-město, Brno-venkov, Blansko, Břeclav, Hodonín, Kroměříž, Prostějov, Třebíč, Uherské Hradiště, Vyškov, Zlín, Znojmo a Bruntál, Frýdek Místek, Jeseník, Karviná, Nový Jičín, Olomouc, Opava, Ostrava, Přerov, Šumperk, Vsetín) bylo provedeno vyhodnocení výše uvedené akce.

Ministerstvo obrany

zastoupené Odborem územní správy majetku Brno Agentury hospodaření s nemovitým majetkem, jako věcně a místně příslušným ve smyslu zákona č. 222/1999 Sb., jejímž jménem jedná ředitel Odboru územní správy majetku Brno Ing. Jaroslav Valchář, na základě pověření ministra obrany č.j. 1463/2014-1140 ze dne 4. července 2014, ve smyslu §7, odst. 2 zákona č. 219/2000 Sb.

vydává následující závazné stanovisko.

Daná akce není v rozporu se zájmy Ministerstva obrany vymezenými dle § 175 zákona č. 183/2006 Sb.

V řešené lokalitě akce neevidujeme inženýrské sítě a podzemní telekomunikační vedení ve vlastnictví Ministerstva obrany.

Souhlasíme s realizací akce tak, jak byla doložena v písemné a grafické dokumentaci.

Závazné stanovisko Ministerstva obrany je platné 2 roky a musí být vyžádáno znovu nebude-li během této doby stavba zahájena nebo dojde-li ke změnám v umístění, výšce nebo rozsahu stavby.

Vyřizuje: Hana Eliášová - tel. 973402777

Ředitel Odboru územní správy majetku Brno
Agentury hospodaření s nemovitým majetkem
Ing. Jaroslav VALCHÁŘ

Adresa pro doručování:

Agentura hospodaření s nemovitým majetkem, Odbor územní správy majetku Brno
Svatoplukova 2687/84, 662 10 Brno
ISDS AHNM Brno-Ministerstvo obrany, Tychonova 1, 160 01 Praha, hjaavk
IČO: 60162694

Česká republika – Ministerstvo obrany
Vojenská ubytovací a stavební správa
Svatoplukova 2687/84
615 00 Brno - Židenice

Čj. 1465-3132/20896/2011 - 1383 – ÚP-OL

V Brně dne 14. května 2011
Výtisk číslo: 1
Počet listů: 1

PROJEKTY VODAM s.r.o.

Galašova 158
753 01 Hranice

Věc: stavba kanalizace v k.ú. Dolní Újezd, Skoky, Staměřice

Ve smyslu § 175 zákona č. 183/2006 Sb., o územním plánování a stavebním řádu (stavební zákon) a zákona č. 222/1999 Sb., o zajišťování obrany České republiky v platných zněních a v souladu s resortními předpisy (na teritoriu okresů Brno-město, Brno-venkov, Blansko, Břeclav, Hodonín, Kroměříž, Prostějov, Třebíč, Uherské Hradiště, Vyškov, Zlín, Znojmo a Bruntál, Frýdek Místek, Jeseník, Karviná, Nový Jičín, Olomouc, Opava, Ostrava, Přerov, Šumperk, Vsetín) bylo provedeno vyhodnocení výše uvedené akce.


Česká republika – Ministerstvo obrany
zastoupená VUSS Brno, jako věcně a místně příslušná ve smyslu zákona č. 222/1999 Sb.,
jejímž jménem jedná ředitel VUSS Brno Ing. Jaroslav VALCHÁŘ,
na základě pověření ministryně obrany č.j. 2566/2007-8764 ze dne 2. ledna 2008,
ve smyslu §7, odst. 2 zákona č. 219/2000 Sb.
souhlasí s realizací akce tak, jak byla doložena v písemné a grafické dokumentaci.

**V řešené lokalitě stavby nejsou evidovány inženýrské sítě a podzemní telekomunikační vedení
ve vlastnictví České republiky – Ministerstva obrany.**

**Závazné stanovisko je platné 2 roky a musí být vyžádáno znovu nebude-li během této doby
stavba zahájena nebo dojde-li ke změnám v umístění, výšce nebo rozsahu stavby.**

ŘEDITEL VUSS BRNO
Ing. Jaroslav VALCHÁŘ

V zastoupení
Ing. Petr Kobliha



Vyřizuje: Marie Šlézarová - tel.973406666

Adresa pro doručování:

Vojenská ubytovací a stavební správa Brno, Svatoplukova 84, 662 10 Brno
IČ 60162694

ISDS VUSS Brno- Ministerstvo obrany, Tychonova 1, 160 01 Praha, hjaavk

Česká republika – Ministerstvo obrany
Vojenská ubytovací a stavební správa
Svatoplukova 2687/84
615 00 Brno - Židenice

Čj. 4379/19201/2011 - 1383 – ÚP-OL

V Brně dne 22. června 2011

Výtisk číslo: 1

Počet listů: 1

PROJEKTY VODAM s.r.o.

Galašova 158
 753 01 Hranice

Věc: výstavba kanalizace v k.ú. Dolní Újezd, Skoky, Staměřice

Ve smyslu § 175 zákona č. 183/2006 Sb., o územním plánování a stavebním řádu (stavební zákon) a zákona č. 222/1999 Sb., o zajišťování obrany České republiky v platných zněních a v souladu s resortními předpisy (na teritoriu okresů Brno-město, Brno-venkov, Blansko, Břeclav, Hodonín, Kroměříž, Prostějov, Třebíč, Uherské Hradiště, Vyškov, Zlín, Znojmo a Bruntál, Frýdek Místek, Jeseník, Karviná, Nový Jičín, Olomouc, Opava, Ostrava, Přerov, Šumperk, Vsetín) bylo provedeno vyhodnocení výše uvedené akce.

Česká republika – Ministerstvo obrany

zastoupená VUSS Brno, jako věcně a místně příslušná ve smyslu zákona č. 222/1999 Sb., jejímž jménem jedná ředitel VUSS Brno Ing. Jaroslav VALCHÁŘ, na základě pověření ministryně obrany č.j. 2566/2007-8764 ze dne 2. ledna 2008, ve smyslu §7, odst. 2 zákona č. 219/2000 Sb.

souhlasí s realizací akce tak, jak byla doložena v písemné a grafické dokumentaci a souhlasí se stavbou kanalizace v ochranném pásmu rychlostní silnice R35 u pozemku parc.č. 357/1 k.ú. Slavkov z hlediska vlastníka pozemku ministerstva obrany.


V řešené lokalitě stavby nejsou evidovány inženýrské sítě a podzemní telekomunikační vedení ve vlastnictví České republiky – Ministerstva obrany.

Závazné stanovisko je platné 2 roky a musí být vyžádáno znovu nebude-li během této doby stavba zahájena nebo dojde-li ke změnám v umístění, výšce nebo rozsahu stavby.

ŘEDITEL VUSS BRNO
Ing. Jaroslav VALCHÁŘ

V zastoupení

Ing. Petr Věšálka



Vyřizuje: Marie Šlázarová - tel.973406666

Adresa pro doručování:

Vojenská ubytovací a stavební správa Brno, Svatooplukova 84, 662 10 Brno
 IČ 60162694

ISDS VUSS Brno- Ministerstvo obrany, Tychonova 1, 160 01 Praha, hjyaavk



PROJEKTY VODAM
Galašova 158

753 01 HRANICE

VÁŠ DOPIS ZNAČKY/ZE DNE

10.9.2014

NAŠE ZNAČKA

PM0 45054/2014-203/še

VYŘIZUJE

Ing. Pavel Šenkapoul

+420 541 637 310

senkapoul@pmo.cz

MÍSTO/DATUM

Brno

10.10.2014

Vypouštění odpadních vod

(k.ú. Dolní Újezd. ; ORP Lipník n.B.; kraj Olomoucký; HP 4-11-02)

Charakteristika akce:

Kanalizace Dolní Újezd, Skoky, Staměřice

Dne 10.9.2014 obdrželo Povodí Moravy, s.p. žádost o vyjádření k dokumentaci výše uvedené stavby pro stavební povolení, doplněné dne 29.9.2014 o dokumentaci podchodů pod vodním tokem Lubeň ve správě Povodí Moravy, s.p.

Investor stavby: Obec Dolní Újezd

Navržená stavba řeší odkanalizování tří obcí - Staměřic, Skok a Dolního Újezda, odkud se splašková voda bude přečerpávat kanalizačním výtlakem na stávající ČOV v Lipníku nad Bečvou. Kanalizační stoky jsou z plastového materiálu v celkové délce 6.075,5 m.

Povodí Moravy, s.p. se bezprostředně dotýká stoka D, stoka T a výtlak T – V v obci Dolní Újezd, které kříží DVT Lubeň, IDVT: 10198009.

Stoka D a výtlak T – V kříží DVT Lubeň protlakem č. 1 a 2, stoka T a výtlak T – V kříží komunikaci III. třídy překopem dle situace č. 1

I. Stanovisko správce povodí

Na základě ustanovení § 54 odst. 4 zákona 254/2001 Sb. o vodách a o změně některých zákonů (vodní zákon) vydává Povodí Moravy, s.p., jako správce povodí následující

s t a n o v i s k o :

a) z hlediska plánování v oblasti vod není uvedený záměr v rozporu se zájmy hájenými plánem oblasti povodí.

b) z hlediska dalších zájmů chráněných zákonem č. 254/2001 Sb., o vodách a o změně některých zákonů, souhlasíme s uvedeným záměrem za splnění následujících podmínek:

Vodoprávnímu úřadu bude doložen souhlas majitele dotčené kanalizace s napojením nových kanalizačních stok.

.II. Stanovisko správce toku

Na základě předložené dokumentace vydává Povodí Moravy, s.p., provoz Přerov následující vyjádření:

souhlasíme

s výstavbou kanalizace křížící DVT Lubeň za předpokladu splnění následujících podmínek:

1. Při provádění prací v blízkosti DVT Lubeň požadujeme přizvat zástupce provozu Přerov, tel. 725 875 398.
2. Předmětnou stavbou nebude nijak omezen přístup správci toku, tj. Povodí Moravy, s.p. k provádění práv a povinností vyplývajících ze zákona č. 254/2001 Sb., zejména § 49 odst. 2 písm.b) ve znění pozdějších předpisů a požadujeme zachování přístupu k vodnímu toku a možnost užívání pozemků v souběhu s vodním tokem v pásmu min. 5 m od břehové hrany.
3. Trasa stoky D bude v souběhu s vodním tokem provedena tak, aby bylo potrubí odolné proti pojezdu těžké mechanizace – 25 t.
4. Při křížení vodního toku bude dodržena platná norma ČSN 75 2130 „Křížení a souběh vodních toků s dráhami, pozemními komunikacemi a vedeními“ a ČSN EN 50 432.
5. Při provádění protlaků pod vodním tokem budou startovací a koncová jáma min. 2 m od břehové hrany toku.
6. Po provedení stavby budou břehy a koryto vodního toku uvedeny do původního stavu.
7. Křížení kanalizace s vodním tokem bude vyznačeno v terénu signalizačními tyčemi nebo jiným značením.
8. Nejpozději při kolaudaci stavby požadujeme předání dokumentace skutečného provedení stavby v místě křížení kanalizací s vodním tokem Lubeň.
9. Vzhledem k tomu, že stavbou budou dotčeny pozemky ve vlastnictví státu a ve správě Povodí Moravy, s.p., musí vydání stavebního povolení předcházet smlouva o získání vlastnických nebo jiných práv k dotčeným pozemkům (majetkoprávní odd. závodu Horní Morava Olomouc, U Dětského domova 263). Zaplacení poplatků vyplývajících z těchto smluv musí být uskutečněno před zahájením kolaudačního řízení stavby.
10. K dořešení majetkoprávních vztahů je nutné příslušnému útvaru správy majetku závodu Horní Morava Olomouc předložit také doklady o tom, zda dotčené pozemky nejsou předmětem restituce církevního majetku dle zákona č. 428/2012 Sb., případně zda tento nárok na restituci byl již uplatněn. Bez prokázání negativní lustrace dotčených pozemků nebude možné uzavřít majetkoprávní vztahy s naším státním podnikem.

Upozornění pro investora:

Výstavba kanalizace v obci Dolní Újezd se nachází v lokalitě, kde není znám rozliv DVT Lubeň při povodňových stavech, z tohoto důvodu nebude Povodí Moravy, s.p. odpovídat za škody na majetku které mohou investorovi vzniknout při průchodu velkých vod. Vlastník stavby a zařízení v korytech vodních toků nebo sousedících s nimi je povinen udržovat svůj majetek v takovém stavu, aby byl zabezpečen proti škodám způsobeným vodou, odchodem ledů a neohrožoval plynulý chod vod a to i v případě povodní (zákon č. 254/2001 Sb. , § 52 a § 85 ve znění pozdějších předpisů).

Doba platnosti tohoto stanoviska je 2 roky, nebude-li využito pro vydání platného rozhodnutí nebo opatření vodoprávního nebo jiného správního úřadu.

Povodí Moravy, s.p.

602 00 Písek, Dřevěnská 11

IČO:70890013, DIČ:CZ70890013



Ing. Pavel Bíza

vedoucí útvaru správy povodí

Přílohy

1 x projektová dokumentace

Na vědomí

P.M. – provoz Přerov



Povodí Moravy, s.p.
Dřevařská 11, Brno

Projekty Vodam s.r.o.
Galašova 158

753 01 HRANICE

VÁŠ DOPIS ZNAČKY/ ZE DNE
z 28.4.2011

NAŠE ZNAČKA
PM020825/2011-203/Še

VYŘIZUJE/ LINKA
ing. Šenkapoul / 310

MÍSTO/ DATUM
Brno / 30.5.2011

Kanalizace Dolní Újezd, Skoky, Staměřice, ORP Lipník m. B., kraj Olomoucký, ČHP 4 11 02

Charakteristika akce:

Předložená PD řeší vybudování nové kanalizační sítě v obcích Dolní Újezd, Skoky Staměřice. Kanalizace v Dolním újezdě je první částí řešení odkanalizování, v této části bude kanalizace ze všech tří částí napojena na stávající kanalizaci do šachty, stávající kanalizaci tvoří betonové trouby o různých velikostech. Projektovaná kanalizace se napojí na kanalizaci jednotnou stávající, která ústí do ČS v jihovýchodní části obce Dolní Újezd. Pomocí čerpací stanice a výtlačného potrubí bude odpadní voda dopravena do ČOV v Lipníku nad Bečvou.

I. Stanovisko správce povodí

Na základě ustanovení § 54 odst. 4 zákona č. 254/2001 Sb. o vodách a o změně některých zákonů (vodní zákon), vydává Povodí Moravy s.p. jako správce povodí k předložené dokumentaci toto stanovisko:

- a) **Z hlediska plánování v oblasti vod** je uvedený záměr v souladu s Plánem oblasti povodí.
- b) **Z hlediska dalších zájmů chráněných zákonem č. 254/2001 Sb. o vodách a o změně některých zákonů, v současně platném znění, s předloženým záměrem souhlasíme, za předpokladu dodržení následujících podmínek:**

Požadujeme však doložit k vodoprávnímu jednání souhlas majitele dotčené kanalizace s napojením odpadních vod.

Adresa pro doručování: Povodí Moravy, s.p., Dřevařská 11, 601 75 Brno

Firma: Povodí Moravy, s.p., zapsaná v obchodním rejstříku u Krajského soudu v Brně oddíl A, vložka č. 13565

IČ: 70890013
DIČ: CZ70890013

Tel.: 541 637 111
Fax: 541 637 294

senkapoul@povodi.cz
http: www.pmo.cz

Bank. spojení KB Brno-venkov
č. ú. 29639641/0100

II. Vyjádření správce vodního toku

Na základě výše uvedeného a pochůzce na místě stavby jako přímí správci vodního toku Lubeň

souhlasíme


s akcí „**Kanalizace Dolní Újezd, Skoky, Staměřice**“ za dodržení následujících podmínek:

- Z důvodu provádění údržby a oprav na tocích nebo při jiných činnostech souvisejících se správou toků dle zákona č. 254/2001 Sb. (vodní zákon - především na § 49, odst. 2 písm. b) a c)) požadujeme zachování přístupů k vodnímu toku a možnost užívání pozemků v souběhu s vodním tokem v pásmu min. 5 m od břehové hrany.
- Trasa stoky D bude v souběhu s v.t. Lubeň umístěna min. 3m od opěrných zdí upraveného koryta v.t., potrubí bude uloženo takovým způsobem aby bylo odolné proti pojezdu těžké mechanizace (25t).
- Při křížení vodního toku bude dodržena platná norma ČSN 752130 „Křížení a souběh vodních toků s dráhami, pozemními komunikacemi a vedením a ČSN EN 50 432.

Žádáme, aby v dalším stupni projektové dokumentace (pro stavební řízení) bylo detailně zpracováno řešení křížení, souběh, výústní objekty kanalizace a ostatní SO dotýkají se zařízení ve správě Povodí Moravy, s.p..

- Předmětnou stavbou nebude nijak omezen přístup správci toku, tj. Povodí Moravy, s.p. k provádění práv a povinností vyplývajících ze zákona č. 254/2001 Sb..
- V případě, že výše zmíněnou stavbou dojde k dotčení pozemků ve vlastnictví státu a ve správě Povodí Moravy, s.p., musí vydání stavebního povolení předcházet smlouva o získání vlastnických, nebo jiných práv k dotčení pozemků (kontaktní osoba: Mgr. Kaláb – Závod Horní Morava, Povodí Moravy, s.p.. Zaplacení poplatků vyplývajících z těchto smluv musí být uskutečněno PŘED zahájením kolaudačního řízení stavby.

Doba platnosti tohoto stanoviska je 2 roky, nebude-li využito pro vydání platného rozhodnutí nebo jiného správního aktu.

Povodí Moravy, s.p.
601 75 Brno, Dřevařská 11
IČO: 70890013, DIČ: CZ70890013

JUDr. RNDr. Jaroslav Chyba, DrSc.
vedoucí útvaru správy povodí

Příloha – projekt

Na vědomí – P.M. – provoz Přerov



KRAJSKÝ ÚŘAD OLOMOUCKÉHO KRAJE
Odbor životního prostředí a zemědělství
Oddělení ochrany přírody
Jeremenkova 40a
779 11 Olomouc
tel.: +420 585 508 473
fax: +420 585 508 424
p.axman@kr-olomoucky.cz
www.kr-olomoucky.cz

PROJEKTY VODAM s.r.o.
Galašova 158
753 01 Hranice

VÁŠ DOPIS č. j.: KUOK 43685/2011

Č. J.: skart. zn.: 246.9 V5

Ča-01-1538-122/11 spis.zn.: KÚOK/42774/2011/OŽPZ/7311

VYŘIZUJE/TEL. OLOMOUC

Ing. Petr Axman 27. 4. 2011
/585 508 473

Stanovisko s vyloučením významného vlivu na lokality soustavy Natura 2000

Krajský úřad Olomouckého kraje, odbor životního prostředí a zemědělství, jako orgán ochrany přírody, příslušný podle § 77a odst. 4 písm. n) zákona č. 114/1992 Sb., o ochraně přírody a krajiny, ve znění pozdějších předpisů (dále jen „zákon“), po posouzení záměru „**Kanalizace Dolní Újezd, Skoky, Staměřice**“ žadatele „**PROJEKTY VODAM s.r.o., Galašova 158, 753 01 Hranice**“ zastupující stavebníka „**Obec Dolní Újezd, 751 23 Dolní Újezd 155**“ vydává v souladu s § 45i odst. 1 zákona toto stanovisko:

Uvedený záměr **nemůže mít** samostatně nebo ve spojení s jinými záměry **významný vliv** na příznivý stav předmětu ochrany nebo celistvost evropsky významné lokality nebo ptačí oblasti.

Zdůvodnění:

Orgán ochrany přírody (dále jen „OOP“) vycházel z žádosti a dokumentace „**Kanalizace Dolní Újezd, Skoky, Staměřice**“ poskytnuté firmou PROJEKTY VODAM s.r.o.

Výše uvedené stanovisko vydal OOP po prostudování poskytnuté žádosti a dokumentace, zejména pak po úvaze, že se v řešeném území nenachází žádné lokality soustavy Natura 2000, na které by uvedený záměr mohl mít svou povahou významný vliv.

otisk úředního razítka

Ing. Renata Švecová Honzáková
vedoucí oddělení ochrany přírody
Krajského úřadu Olomouckého kraje

Za správnost odpovídá Ing. Petr Axman.

Rozdělovník:

Obec Dolní Újezd, 751 23 Dolní Újezd 155 zastoupená PROJEKTY VODAM s.r.o.,
Galašova 158, 753 01 Hranice

Krajský úřad Olomouckého kraje

Odbor životního prostředí a zemědělství

Jeremenkova 40a, 779 11 Olomouc

Č.j.: KUOK 59589/2011

V Olomouci dne 1. 6. 2011

Sp.Zn: KÚOK/52574/2011/OŽPZ/7288

Sp. a sk. znak: 208.2-A/20

Vyřizuje: Ing. Hana Jiříčková

Tel.: 585 508 390

Fax: 585 508 424

E-mail: h.jirickova@kr-olomoucky.cz

PROJEKTY VODAM, s.r.o.

Ing. Petr Matuška

Galašova 158

753 01 Hranice

Sdělení k oznámení podlimitního záměru „Kanalizace Dolní Újezd, Skoky, Staměřice“ podle zákona č. 100/2001 Sb., o posuzování vlivů na životní prostředí a o změně některých souvisejících zákonů (zákon o posuzování vlivů na životní prostředí), ve znění pozdějších předpisů.

Krajský úřad Olomouckého kraje, Odbor životního prostředí a zemědělství (dále „krajský úřad“), jako příslušný správní úřad podle ustanovení § 22 písm. a) zákona č. 100/2001 Sb., o posuzování vlivů na životní prostředí a o změně některých souvisejících zákonů (zákon o posuzování vlivů na životní prostředí), ve znění pozdějších předpisů, obdržel dne 18. 5. 2011 oznámení podlimitního záměru „Kanalizace Dolní Újezd, Skoky, Staměřice“ oznamovatele Obec Dolní Újezd, Dolní Újezd 155, 751 23 Dolní Újezd zastoupeného Ing. Petrem Matuškou, PROJEKTY VODAM, s.r.o., Galašova 158, 753 01 Hranice.

Předmětem záměru je vybudování kanalizace v Dolním Újezdě, Skokách a Staměřicích, kde bude kanalizace napojena ze všech tří stran na stávající kanalizační šachty. Projektovaná kanalizace se napojí na stávající jednotnou kanalizaci, ústící do ČOV Lipník nad Bečvou. Celková délka stavby oddílné splaškové i jednotné kanalizace je 6 104,0 m. Nově bude napojeno 870 obyvatel.

Záměr „Kanalizace Dolní Újezd, Skoky, Staměřice“ naplňuje dikci bodu 1.9. (Čistírný odpadních vod s kapacitou od 10 000 do 100 000 ekvivalentních obyvatel, kanalizace od 5 000 do 50 000 napojených obyvatel nebo průmyslové kanalizace o průměru větším než 500 mm), kategorie II, přílohy č. 1 zákona č. 100/2001 Sb., o posuzování vlivů na životní prostředí, v platném znění, avšak nedosahuje uvedených limitních hodnot. Jedná se tedy o podlimitní záměr.

Na základě předložených podkladů a s přihlédnutím k zásadám uvedeným v příloze č. 2 zákona o posuzování vlivů na životní prostředí krajský úřad konstatuje, že záměr **nepodléhá zjišťovacímu řízení dle uvedeného zákona.**

Zdůvodnění: Příslušný úřad dospěl k tomuto závěru s ohledem na povahu a rozsah záměru, jeho umístění a charakteristiku předpokládaných vlivů na veřejné zdraví a životní prostředí. Výše uvedený záměr svým charakterem, umístěním ani charakterem předpokládaných vlivů nedosahuje významného vlivu na obyvatelstvo,

veřejné zdraví a životní prostředí. Krajský úřad přihlédl také ke skutečnosti, že uvedený záměr nebude mít samostatně nebo ve spojení s jinými záměry významný vliv na příznivý stav předmětu ochrany nebo celistvost evropsky významné lokality nebo ptačí oblasti, jak vyplývá ze stanoviska krajského úřadu, orgánu ochrany přírody.

Záměr byl posouzen rovněž z hlediska § 45 i odst. 1 zákona č. 114/1992 Sb., o ochraně přírody a krajiny, ve znění pozdějších předpisů. Krajský úřad, příslušný podle § 75 a podle § 77a odst. 4 písm. n) a v souladu s uvedenými ustanoveními zákona o ochraně přírody a krajiny, konstatuje, že uvedený **záměr nemůže mít samostatně nebo ve spojení s jinými záměry významný vliv na příznivý stav předmětu ochrany nebo celistvost evropsky významné lokality nebo ptačí oblasti.**

Zdůvodnění: Orgán ochrany přírody (dále jen „OOP“) vycházel z žádosti a dokumentace „Kanalizace Dolní Újezd, Skoky, Staměřice“ poskytnuté firmou PROJEKTY VODAM, s.r.o.

Výše uvedené stanovisko vydal OOP po prostudování poskytnuté žádosti a dokumentace, zejména pak po úvaze, že se v blízkosti řešeného území nenachází žádné lokality soustavy NATURA 2000, na které by uvedený záměr mohl mít přímé, nepřímé či sekundární vlivy.

Sdělení **nenahrazuje** vyjádření dotčených orgánů státní správy, ani příslušná povolení dle zvláštních předpisů, jako např. stavební zákon, zákon o vodách, zákon o ochraně ovzduší, zákon o odpadech apod.

Otisk úředního razítka

Ing. Josef Veselský
vedoucí odboru
životního prostředí a zemědělství
Krajského úřadu Olomouckého kraje

VOJENSKÝ LESNÍ ÚŘAD
Náměstí Svobody 471, 160 01 Praha 6



A400P08K0W6V

Č.j. 1-81/2011-4707

V Praze dne 7. června 2011

Výtisk č. 1

Počet listů: 2

Přílohy neутajované: 1/4

PROJEKTY VODAM s.r.o.

Galašova 158
753 01 Hranice

Věc: Kanalizace Dolní Újezd, Skoky, Staměřice – souhlas se stavbou ve vzdálenosti do 50 m od okraje lesa

Z Á V A Z N Ě S T A N O V I S K O

Vojenský lesní úřad (VLsÚ), jako orgán státní správy lesů ve vojenských lesích podle ustanovení § 47 odst. 2 zákona č. 289/1995 Sb., o lesích a o změně a doplnění některých zákonů (lesní zákon), ve znění pozdějších předpisů, po přešetření a kladném vyjádření Vojenských lesů a statků ČR s.p. (dále jen VLS) divize Lipník nad Bečvou č.j. 26/2011-12/1OL-Tx ze dne 25.5.2011

u d ě l u j e,

podle ustanovení § 14 odst. 2 lesního zákona **souhlas** k vydání územního rozhodnutí a stavebního povolení pro akci: „Kanalizace Dolní Újezd, Skoky, Staměřice“ mimo jiné na pozemcích p.č. 389, 387/1, 384/2 v k.ú. Staměřice, obec Dolní Újezd, okres Přerov ve vzdálenosti do 50 m od okraje pozemků určených k plnění funkcí lesa p.č. 355, 354, 353 v k.ú. Slavkov u Města Libavá, obec Libavá, okres Olomouc.

Souhlas se vydává, za předpokladu dodržení příslušných ustanovení lesního zákona, **bez podmínek.**

Dotčené lesní pozemky jsou součástí Lesního hospodářského celku (LHC) Velký Újezd, jež obhospodařuje divize VLS ČR s.p. Lipník nad Bečvou. Nedílnou součástí tohoto rozhodnutí je situační náčrtek stavby na kopii katastrální mapy. Souhlas se uděluje na základě žádosti firmy PROJEKTY VODAM s.r.o., IČ 26821443, se sídlem Galašova 158, 753 01 Hranice. Investorem akce je Obec Dolní Újezd, IČ 00636223.

Poučení:


Závazné stanovisko není samostatným správním rozhodnutím a nelze se proti němu odvolat.

Vyřizuje: Ing. Hubert Friedl

Telefon: 973 204 086

Fax: 973 204 080

Vedoucí úřadu
Ing. Václav PATERA
V zastoupení Ing. Hubert FRIEDL



Obdrží:

PROJEKTY VODAM s.r.o.

Galašova 158
753 01 Hranice

Obec Dolní Újezd

Dolní Újezd 155
751 23 Dolní Újezd

Vojenské lesy a statky ČR, s. p.
divize Lipník nad Bečvou

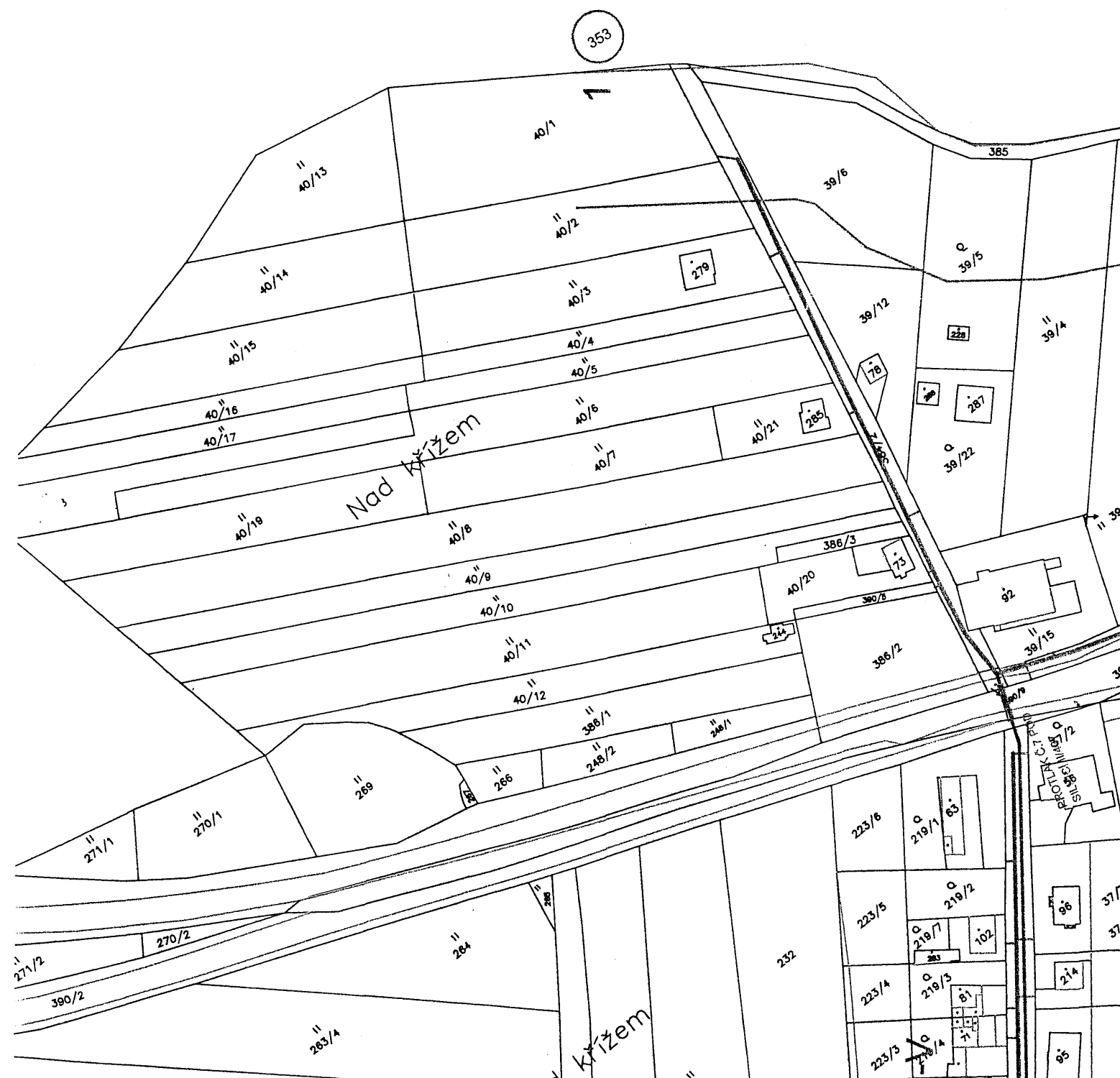
Bratrská 359
751 31 Lipník nad Bečvou

Vojenské lesy a statky ČR, s.p.
podnikové ředitelství

Pod Juliskou 5
160 64 Praha 6

18/1/2014

PROJEKTOVANÁ SPLAŠKOVÁ KANALIZACE
PROJEKTOVANÁ SPLAŠKOVÁ KANALIZACE-VÝTLAK
STÁVAJÍCÍ JEDNOTNÁ KANALIZACE
ČERPAČÍ STANICE
REKONSTRUKCE STÁVAJÍCÍ JEDNOTNÉ KANALIZACE
KANALIZAČNÍ ODBOČKY

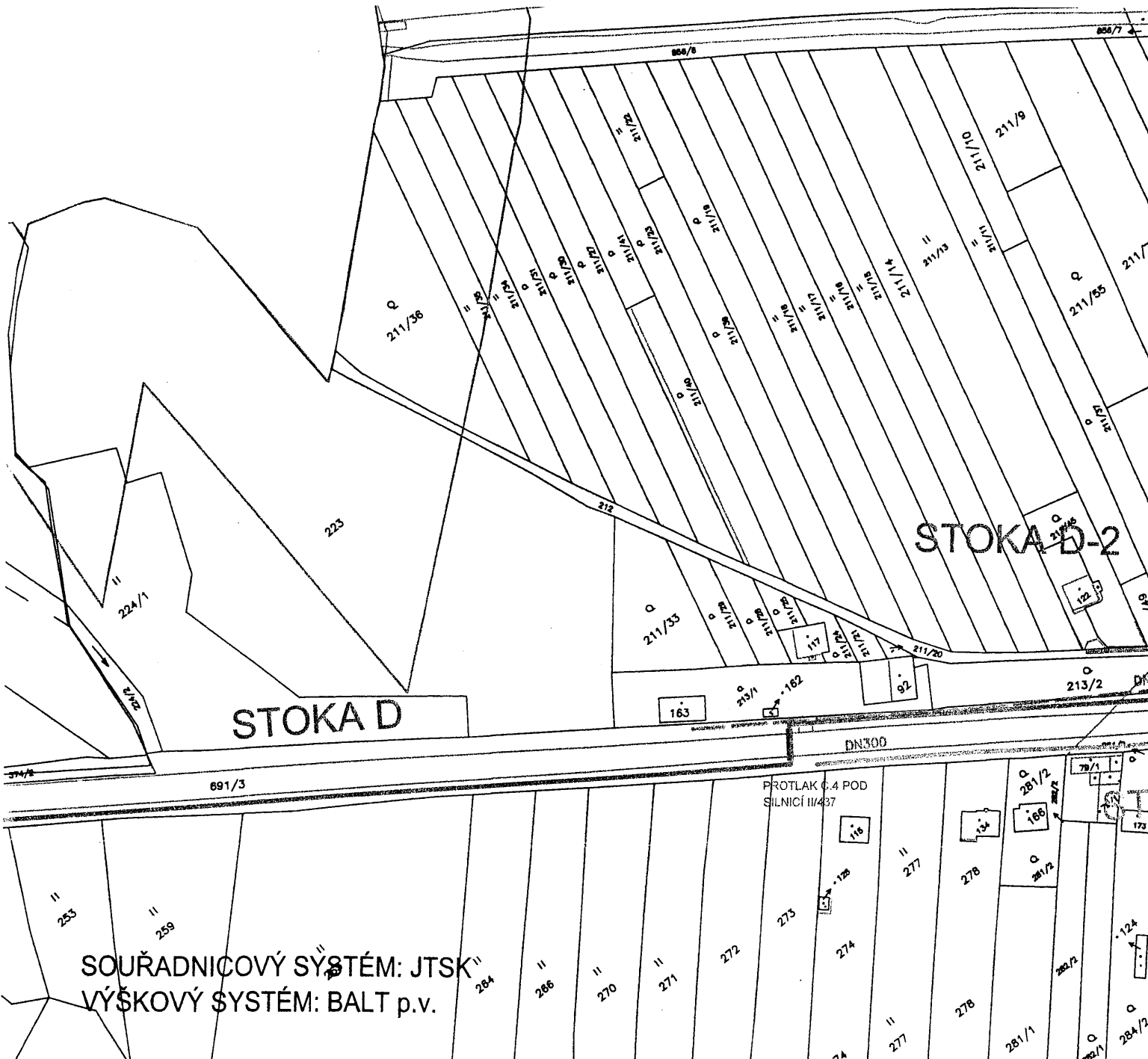



354

2







PROJEKTY VODAM s.r.o. Galašova 158, 753 01 Hranice tel.: 581 607 107, fax: 581 604 878 E-mail: vodam@vodam.cz www.vodam.cz			
HIP	ING. DITA VÁVROVÁ	DATUM	04/2011
ZODPOVĚDNÝ PROJEKTANT	ING. STANISLAV JURÁN	AUTORIZAČNÍ PODPIS	
VYPRACOVAL	ING. STANISLAV JURÁN		
TECHNICKÁ KONTROLA	ING. PETR MATUŠKA		
ZADAVATEL	OBEC DOLNÍ ÚJEZD	ZAK. ČÍSLO	02.270
OKRES	PŘEROV	ARCH. ČÍSLO	1538
KRAJ	OLOMOUCKÝ	MĚŘÍTKO	1:2000
PROJEKT KANALIZACE DOLNÍ ÚJEZD SKOKY A STAMĚŘICE			PARÉ
OBJEKT D-VÝKRESOVÁ DOKUMENTACE			STUPEŇ DUR
PŘÍLOHA KATASTRÁLNÍ SITUACE SKOKY A STAMĚŘICE			ČÍSLO PŘÍLOHY D-1.3

KRAJSKÁ HYGIENICKÁ STANICE OLOMOUCKÉHO KRAJE SE SÍDLEM V OLOMOUCI

Dvořákova 75, 750 11 Přerov, tel. 581 283 111, e-mail: podatelna@pr.khsolc.cz, ID: 7zyai4b

V Přerově 22.9.2014

Čj.: KHSOC/20122/2014/PR/HOK
Sp. značka : KHSOC/20122/2014
Vyřizuje: Caletková Božena, tel.581 283 212
Č.j. odesílatele: Ča-01-1856-207/14

Obec Dolní Újezd
751 23 Dolní Újezd 155

V zastoupení
PROJEKTY VodaM s.r.o.,
Galašova 158
753 01 Hranice

Projektová dokumentace ke stavebnímu řízení „Kanalizace Dolní Újezd, Skoky, Staměřice“ – závazné stanovisko

Na základě žádosti doručené Krajské hygienické stanici Olomouckého kraje, územní pracoviště Přerov, dále jen KHS, dne 9.9.2014 č.j. KHSOC/20122/2014/PR/HOK, o vydání závazného stanoviska k projektové dokumentaci pro stavební řízení, předložené PROJEKTY VodaM s.r.o., Galašova 158, 753 01 Hranice, na základě doložené plné moci ze dne 20.4.2011, stavebník Obec Dolní Újezd, 751 23 Dolní Újezd 155, posoudila KHS, věcně a místně příslušná podle § 82 odst. 1, 2 písm. i) zákona č. 258/2000 Sb., o ochraně veřejného zdraví a o změně některých souvisejících zákonů, v platném znění, jako dotčený správní úřad ve smyslu § 77 a § 94 odst. 1 tohoto zákona, v souladu s § 4 odst. 2 písm. a) zákona č. 183/2006 Sb., o územním plánování a stavebním řádu (stavební zákon), v platném znění, předloženou projektovou dokumentaci ke stavebnímu řízení „Kanalizace Dolní Újezd, Skoky, Staměřice“, stavebník Obec Dolní Újezd, 751 23 Dolní Újezd 155.

Po zhodnocení souladu předmětné stavby, dotýkajících se zájmů chráněných orgánem ochrany veřejného zdraví, s požadavky stanovenými zákonem č. 258/2000 Sb., o ochraně veřejného zdraví a o změně některých souvisejících zákonů, v platném znění (dále jen zákon č. 258/2000 Sb.), a nařízením vlády č.272/2011 Sb., o ochraně zdraví před nepříznivými účinky hluku a vibrací, (dále jen NV č.272/2011Sb.), vydává KHS dle § 4 odst. 2 písm. a) zákona č. 183/2006 Sb., o územním plánování a stavebním řádu (stavební zákon), v platném znění, toto

z á v a z n é s t a n o v i s k o :

S předloženou projektovou dokumentací ke stavebnímu povolení „Kanalizace Dolní Újezd, Skoky, Staměřice“, stavebník Obec Dolní Újezd, 751 23 Dolní Újezd 155, orgán ochrany veřejného zdraví

souhlasí.

O d ů v o d n ě n í :

Předložená PD řeší doplnění splaškové kanalizace v obci Dolní Újezd, Skoky a Staměřice s odvedením splaškových vod na stávající čistírnu odpadních vod v Lipníku nad Bečvou. Posuzovaná stavba je členěna na stavební objekty: **SO 01 Kanalizace Dolní Újezd, Skoky, Staměřice** – nové stoky jsou navrženy jako gravitační v profilech DN 250, DN 300 a stoka DN 600, celková délka stok cca 5020 m. Výtlačné potrubí z navržených čerpacích stanic PE 100 SDR 17 v profilech DN 80 a DN 100, délka potrubí cca 1060 m. K oddělení dešťových vod navrženy 3 typové odlehčovací komory. **SO 02 Čerpací stanice odpadních vod** – navrženy 3 výtlačné řady s čerpacími stanicemi (jedna na k.ú. Dolní Újezd a dvě na k.ú. Staměřice). ČS 1 umístěna na jihozápadním konci obce Dolní Újezd, ČS 2 pro uliční zástavbu s výhledovým plánem nových napojení s nevhodnými sklonovými poměry ve Staměřicích a ČS 3 převádí výtlačkem S-V DN 100 celou část Staměřic, tato je navržena s akumulací předšachtou. Trasy kanalizace vedeny v převážné míře v místních nebo krajských komunikacích.

Navrhovaná stavba v souladu se schválenou územně plánovanou dokumentací jednotlivých obcí.

Při vydání tohoto stanoviska vycházel orgán ochrany veřejného zdraví z podkladů, kterými jsou následující dokumenty:

- žádost podaná dne 9.9.2014 PROJEKTY VodaM s.r.o., Galašova 158, 753 01 Hranice na základě doložené plné moci ze dne 20.4.2011
- PD zpracovaná PROJEKTY VodaM s.r.o., Galašova 158, 753 01 Hranice – září 2014

Krajská hygienická stanice
Olomouckého kraje
územní pracoviště Přerov
oddělení hygieny obecné a komunální



Božena Caletková
referent oddělení hygieny obecné a komunální

Rozdělovník:

1. PROJEKTY VodaM s.r.o.,
Galašova 158, 753 01 Hranice + PD
2. KHS – spis

KRAJSKÁ HYGIENICKÁ STANICE OLOMOUCKÉHO KRAJE SE SÍDLEM V OLOMOUCI

územní pracoviště Přerov, Dvořákova 75, 750 11 Přerov

tel.: 581 283 111, fax: 581 205 090, e-mail: podatelna@pr.khsolc.cz

V Přerově 24.6.2011

Čj. : M2PR1195S/2011
Sp.zn : 2.5 – S/10
*Oprávněná úřední osoba pro vyřizování
a podepisování: Božena Caletková
Při písemném styku uvádějte naše č.j.*

Projekty VodaM s.r.o. Galašova 158 753 01 Hranice
--

Závazné stanovisko pro územní řízení „Kanalizace Dolní Újezd, Skoky, Staměřice“.

Na základě žádosti doručené Krajské hygienické stanici Olomouckého kraje, územní pracoviště Přerov, dále jen KHS, dne 8.6. 2011 č.j. M2PR1195S/2011, o vydání závazného stanoviska pro územní řízení, předložené Projekty VodaM s.r.o., Galašova 158, 753 01 Hranice, na základě doložené plné moci ze dne 20.4.2011, posoudila KHS, věcně a místně příslušná podle § 82 odst. 1, 2 písm. i) zákona č. 258/2000 Sb., o ochraně veřejného zdraví a o změně některých souvisejících zákonů, v platném znění, jako dotčený správní úřad ve smyslu § 77 a § 94 odst. 1 tohoto zákona, v souladu s § 4 odst. 2 písm. a) zákona č. 183/2006 Sb., o územním plánování a stavebním řádu (stavební zákon), předmětnou stavbu „**Kanalizace Dolní Újezd, Skoky, Staměřice**“, **stavebník Obec Dolní Újezd, 751 23 Dolní Újezd č.155.**

Po zhodnocení souladu předložené PD dotýkající se zájmů chráněných orgánem ochrany veřejného zdraví, s požadavky stanovenými zákonem č.258/2000 Sb., o ochraně veřejného zdraví a o změně některých souvisejících zákonů, v platném znění (dále jen zákon č. 258/2000 Sb.), nařízení vlády č. 148/2006 Sb., o ochraně zdraví před nepříznivými účinky hluku a vibrací, vydává KHS dle § 4 odst. 2 písm. a) zákona č. 183/2006 Sb., o územním plánování a stavebním řádu (stavební zákon), toto

z á v a z n é s t a n o v i s k o :

S projektovou dokumentací pro územní řízení „**Kanalizace Dolní Újezd, Skoky, Staměřice**“, **stavebník Obec Dolní Újezd, 751 23 Dolní Újezd č.155**, orgán ochrany veřejného zdraví

s o u h l a s í .

Odůvodnění:

Předložená PD řeší doplnění kanalizace v obcích Dolní Újezd, Staměřice, Skoky s odvedením odpadních vod na stávající čistírnu odpadních vod v Lipníku nad Bečvou. Posuzovaná stavba bude rozdělena na jednotlivé inženýrské objekty: **SO 01 Kanalizace Dolní Újezd, Skoky a Staměřice** – nová kanalizace je navržena oddílná splašková gravitační, tvořena větvovým systémem. **SO 02 Čerpací stanice odpadních vod** – navrženy 3 výtlačné řady s čerpacími stanicemi. ČS1 umístěna na jihozápadním konci obce Dolní Újezd, ČS2 navržena pro uliční zástavbu s výhledovým plánem nových napojení s nevhodnými sklonovými poměry ve Staměřicích. ČS3 převádí výtlačkem S-V DN 100 celou část Staměřic, je navržena s akumulací předšachtou. **SO 03 Přípojky NN k ČS** – celková délka kabelů 110 m. **SO 04 Odbočky pro kanalizační přípojky** – materiál plastové potrubí DN 150 resp. DN 200 s ukončením v revizních domovních šachtách, 186 přípojek s celkovou délkou veřejné části kanalizačních přípojek 1366 m. Posuzovaná PD zahrnuje cca 5140 m gravitačních stok, cca 1025 m výtlačného potrubí z navrhovaných čerpacích stanic. K oddělení dešťových vod navrženy 3 odlehčovací typové komory AS-BALOK K 600/100 PB s kruhovým půdorysem a s boční přelivnou hranou. Kanalizace navržena v převážné míře v místních nebo krajských komunikacích.

Při vydání tohoto stanoviska vycházel orgán ochrany veřejného zdraví z podkladů, kterými jsou následující dokumenty:

- Žádost podaná dne 8.6.2011 Projekty VodaM s.r.o., Galašova 158, 753 01 Hranice
- PD zpracovaná Projekty VodaM s.r.o., Galašova 158, 753 01 Hranice - duben 2011
- Plná moc ze dne 20.4.2011

Krajská hygienická stanice
Olomouckého kraje
územní pracoviště Přerov
oddělení hygieny obecné a komunální



Božena Caletková
referent oddělení hygieny obecné a komunální

Rozdělovník:

1. adresát + PD
2. KHS - spis



Ministerstvo dopravy

nábřeží Ludvíka Svobody 1222/12
PO BOX 9, 110 15 Praha 1

PROJEKTY VODAM s.r.o.
Galašova 158
753 01 Hranice


Váš dopis značky / ze dne	Naše značka	Vyřizuje / linka	Praha
Ča-01-1538-242/11/ 26.7.2011	453/2011-910-STSP/2	Felber Pavel, Ing. / 31 243	10.08.2011

Věc: Kanalizace Dolní Újezd, Skoky a Staměřice

K Vašemu dopisu č.j. Ča-01-1538-242/11 ze dne 26.7.2011 ve věci „Kanalizace Dolní Újezd, Skoky a Staměřice“ sdělujeme:

Podle ust. § 30 odst. 3 písm. a), b) zákona č. 13/1997 Sb., o pozemních komunikacích, ve znění pozdějších předpisů, se předmětná věc nenachází v ochranném pásmu rychlostní silnice č. R 35.

Ing. Josef Kubovský
ředitel
Odbor pozemních komunikací a územního plánu





Pomáhat a chránit

KRAJSKÉ ŘEDITELSTVÍ POLICIE OLOMOUCKÉHO KRAJE

Územní odbor Přerov
Dopravní inspektorát



Č. j. KRPM-560-424/ČJ-2014-140806

Přerov 9. září 2014

Počet stran: 1

Přílohy: PD

Projekty VODAM s.r.o.
GALAŠOVA 158
753 01 HRANICE


Kanalizace Dolní Újezd, Skoky

K č. j. Ča-01-1856-207/14

Dopravní inspektorát územního odboru Přerov Krajského ředitelství policie Olomouckého kraje, vykonávající státní správu ve věcech bezpečnosti a plynulosti provozu na pozemních komunikacích dle ustanovení § 1 zákona č. 12/1997 Sb., o bezpečnosti a plynulosti provozu na pozemních komunikacích nemá námitek ke zpracované dokumentaci stavby „Kanalizace Dolní Újezd, Skoky“.

Zpracoval: por. Ing. Petr Šenk
komisař

POLICIE ČESKÉ REPUBLIKY
KRAJSKÉ ŘEDITELSTVÍ POLICIE
OLOMOUCKÉHO KRAJE
DOPRAVNÍ INSPEKTORÁT PŘEROV
P.O. BOX 74
751 52 PŘEROV, U VÝSTAVIŠTĚ 18


npor. PhDr. David Štěpánek
vedoucí DI Přerov

U Výstaviště 18
751 52 Přerov

Tel.: 974778258
Fax: 974778928
Email: pr.di.ding@pcr.cz
ID DS: 6jwhpv6



POLICIE ČESKÉ REPUBLIKY
KRAJSKÉ ŘEDITELSTVÍ POLICIE OLOMOUCKÉHO KRAJE

Územní odbor Přerov
Dopravní inspektorát Přerov



Pomáhat a chránit

Č.J. :KRPM-306-160/ČJ-2011-140806

Vyřizuje : por. Ing. Šenk

Přerov 3. května 2011

Počet listů : 1

Počet příloh : 1/PD

Projekty Vodam s.r.o.

Galašova 158

753 01 Hranice

Kanalizace Dolní Újezd, Skoky, Staměřice - stanovisko k projektové dokumentaci pro územní řízení

Dopravní inspektorát územního odboru Přerov KROK obdržel Vaši žádost o vyjádření k akci „Kanalizace Dolní Újezd, Skoky, Staměřice“. K žádosti byla přiložena dílčí část projektové dokumentace.

Na základě předložených podkladů předkládá DI Přerov k výše uvedené stavbě následující připomínky :

Při pracích dojde k ovlivnění provozu na krajských silnicích II.tř./437, III.tř./43623, III.tř./03555 a značné části místních komunikací v k.ú. Dolní Újezd, Skoky, Staměřice. Z tohoto důvodu je nutno, v dostatečném časovém předstihu před zahájením prací, předložit zpracovaný návrh dopravních opatření k vyjádření. Při zásahu do komunikací /protlaky, překopy/ je nutno požádat příslušné majetkové správce dotčených komunikací o vyjádření k zásahům do komunikací. Tyto práce je nutno provádět tak, aby došlo k minimálnímu omezení silničního provozu /práce po polovinách šíře vozovky, práce v době sníženého silničního provozu/. Poté je nutno postupovat v souladu s ustanovením §§ 24, 25 zák.č. 13/97 Sb., ve znění pozdějších změn a požádat příslušný silniční správní úřad o vydání rozhodnutí k uzavírkám, popř. zvláštního užívání.

Dále nesmí dojít k narušení rozhledových poměrů na komunikacích a v křižovatkách, k poškození nebo odstranění stávajících dopravních značek. V případě, že dojde k odstranění, popř. odstranění vodorovného dopravního značení, bude toto neprodleně obnoveno v původním rozsahu dle podmínek příslušného majetkového správce dotčené komunikace.

POLICIE ČESKÉ REPUBLIKY
KRAJSKÉ ŘEDITELSTVÍ POLICIE
OLOMOUCKÉHO KRAJE
DOPRAVNÍ INSPEKTORÁT PŘEROV


por. PhDr. David Štěpánek
Vedoucí DI Přerov

P.O.BOX 74, ul. U Výstaviště
3183/18
751 52 Přerov

Tel.: +420 974 778 111
Fax: +420 974 778 928
Email: prdopravka@mvcv.cz

9-05-2011

ARCHEOLOGICKÝ ÚSTAV AKADEMIE VĚD ČESKÉ REPUBLIKY, BRNO, v. v. i.



KRÁLOVOPOLSKÁ 147
612 00 BRNO
CZECH REPUBLIC
<http://www.iabrno.cz>

Projekty Vodam s.r.o.
Galašova 158
753 01 Hranice

Váš dopis značky	Ze dne	Naše značka	Vyřizuje	V Brně dne
Ča-01-1528-122/11	22.4.2011	1570/11	Mgr. Pavel Jansa	4. května 2011


Vyjádření k projektové dokumentaci stavby „Kanalizace Dolní Újezd, Skoky, Staměřice“

Archeologický ústav AV ČR v Brně, v.v.i. nemá jako dotčená organizace zásadní námitky k realizaci uvedené stavby. Stavba se uskuteční na území s archeologickými nálezy, které je chráněno jako veřejný zájem dle § 22, odstavce 2 zákona č. 20/1987 Sb., o státní památkové péči, v platném znění a navazujících právních předpisů. Při zásazích pod povrch terénu tedy může v souvislosti se stavbou dojít k narušení nebo odkrytí archeologických nálezů a situací, čímž vzniká nutnost provedení archeologického výzkumu. Z tohoto důvodu žádáme do příslušného správního rozhodnutí zpracovat níže uvedenou podmínku.

Území, na kterém se stavba uskuteční, je území s archeologickými nálezy. Investor je povinen písemně ohlásit termín zahájení zemních prací s předstihem 30 dnů Archeologickému ústavu AV ČR, uzavřít před zahájením vlastních prací smlouvu o podmínkách provedení záchranného archeologického výzkumu s institucí oprávněnou k provádění archeologických výzkumů, umožnit provedení archeologického výzkumu a uhradit náklady spojené s archeologickým výzkumem.

S pozdravem

ARCHEOLOGICKÝ ÚSTAV
AV ČR, v.v.i.
612 00 Brno, Královopolská 147


doc. PhDr. Pavel Kouřil, CSc.
ředitel

Telefon	Fax	E-mail	IČ, DIČ	Bankovní spojení
541 514 101	541 514 123	sekretariat@iabrno.cz	68081758 CZ68081758	ČNB Brno-město 53722621/0710

PROJEKTY VODAM s.r.o.
Galašova 1741
Hranice
7583 01

Věc: Vyjádření ke stavbě "Kanalizace Dolní Újezd, Skoky, Staměřice"

Obecní úřad v zastoupení Obce Dolní Újezd v rámci územního a stavebního řízení
k výše uvedené stavbě:

- **souhlasí** se vstupem a realizací stavby na pozemcích ve vlastnictví obce, které budou dotčeny stavbou
- **souhlasí** s napojením kanalizačních stok na infrastrukturu obce
- **potvrzuje**, že plánovaný záměr je v souladu se schváleným územním plánem obce

S pozdravem

V Dolním Újezdě, 20.4.2011



Ing. Eduard Rýček
starosta obce

OBEC DOLNÍ ÚJEZD
751 23 Dolní Újezd 155
IČ: 00636223
tel./fax: 581 795 297
e-mail: oudujezd@quick.cz ②



Obecní úřad Dolní Újezd
Dolní Újezd čp. 155, Dolní Újezd, 75123

Č.j.: 532/2011
IČ: 00636223
Vyřizuje: Ing. Eduard Rýček
Banka: KB a.s. Přerov
Číslo účtu: 5022831/0100
Telefon: 581795297
Email: oudujezd@quick.cz

V Dolním Újezdě 22.6.2011

Obec Dolní Újezd

Dolní Újezd 155
751 23 Dolní Újezd

ROZHODNUTÍ

Obecní úřad Dolní Újezd, jako místně příslušný silniční správní úřad podle ustanovení § 40 odst. 4, písm. c) zák.č.13/1997 Sb., o pozemních komunikacích, ve znění pozdějších předpisů, přezkoumal žádost společnosti ČEZ Distribuce, a.s., ze dne 27.3.2008 a

p o v o l u j e

podle § 25 odst. 6, písm. d) zák.č.13/1997 Sb., o pozemních komunikacích

zvláštní užívání místní komunikace

v k.ú. Dolní Újezd u Lipníka nad Bečvou, k.ú. Skoky u Staměřic a k.ú. Staměřice. Seznam dotčených pozemků je přílohou tohoto rozhodnutí.

Zvláštní užívání místní komunikace spočívá v umístění kanalizačního potrubí v souvislosti s realizací stavby "Kanalizace Dolní Újezd, Skoky, Staměřice". Kanalizační potrubí bude uloženo příčně i podélně, v některých případech bude řešeno protlakem.

Při zvláštním užívání místní komunikace musí být dodrženy níže uvedené podmínky:

1. Zvláštní užívání se povoluje na dobu životnosti stavby
2. Stavebník je povinen překopy udržovat po dobu 5 let ode dne předání vlastníkově komunikace
3. Jakékoliv zařízení nacházející se nad povrchem terénu musí být umístěno mimo silniční pozemek příp. za příkopu tak, aby toto zařízení nebránilo běžné údržbě silniční sítě.
4. Za průběh zvláštního užívání odpovídá stavebník

Odůvodnění


Obecnímu úřadu Dolní Újezd jakožto příslušnému silničnímu správnímu úřadu podle ustanovení § 40 odst. 4, písm. c) zák.č.13/1997 Sb., o pozemních komunikacích byla doručena žádost Obce Dolní Újezd, zastoupené na základě plné moci Ing. Petrem Matuškou, PROJEKTY VODAM S.R.O., Galašova 158, 753 01 Hranice o povolení zvláštního užívání místní komunikace. Žadatel doložil stanovisko Policie ČR, krajské ředitelství Policie Olomouckého kraje, dopravní inspektorát Přerov a vyjádření Obce Dolní Újezd ke stavbě.

Obecní úřad Dolní Újezd žádost posoudil a dospěl k závěru, že zvláštní užívání místní komunikace dle předložené žádosti není v rozporu se silničními zájmy, na základě této žádosti a jejích příloh lze o věci kladně rozhodnout a žádosti lze v plném rozsahu vyhovět za předpokladu splnění podmínek uvedených ve výroku rozhodnutí.

Poučení

Proti tomuto rozhodnutí lze podat odvolání ke Krajskému úřadu v Olomouci, odbor dopravy a silničního hospodářství, do 15 dnů ode dne jeho doručení cestou Obecního úřadu Dolní Újezd.

V souladu s § 8 odst. 2 zákona č. 634/2004, o správních poplatcích, ve znění pozdějších předpisů, je správní úkon osvobozený od správního poplatku.


.....
. Eduard Rýček
starosta obce





U Siberie 960, 744 01 Frenštát pod Radhoštěm, tel. +420 556 836 048, fax +420 556 836 048, ls115@lesycl.cz, www.lesycl.cz

Projekty Vodam s.r.o.
Galašova 158
753 01 Hranice

VÁŠ DOPIS ZN.	ČÍSLO JEDNACÍ	PID	DATUM
	450 /2011/115/84/751	790 /2011	5.5.2011
VYŘIZUJE	TELEFON	GSM	FAX
Svoboda	556 836 048	724 623 721	556 836 048
			E-MAIL
			svoboda.ls115@lesycl.cz

Věc: Stanovisko ke stavbě - k.ú. Dolní Újezd u Lip.n.B.

Sdělujeme Vám z titulu odborného lesního hospodáře, že souhlasíme s umístěním stavby splaškové kanalizace podle předloženého projektu v ochranném pásmu lesních pozemků parc.č. 1 a č. 142 v k.ú. Dolní Újezd u Lipníka n.B.

Stavba musí být provedena tak, aby nedošlo k žádnému dotčení lesa či poškození lesního porostu. Toto stanovisko nenahrazuje souhlas vlastníka lesa.

S pozdravem

Ing. Vojtěch Pavel
 lesní správce

Lesy České republiky, s.p.
 se sídlem Přemyslova 1106, Hradec Králové, PSČ 501 68
 IČ: 42196451, DIČ: CZ42196451
 Lesní správa Frenštát pod Radhoštěm
 U Siberie 960, 744 01 Frenštát pod Radhoštěm
 (06)



Riegrova 24, 796 01 Prostějov, tel. +420 582 331 821, fax +420 582 331 821, ls131@lesy.cz, www.lesy.cz

PROJEKTY- VODAM s.r.o.
Galašova č.p.158
753 01 Hranice

VÁŠ DOPIS ZN.	JEDINEČNÉ Č. JEDNACI 1101/131/84/312.4	PID 1240/2011	DATUM 5.5. 2011
VYŘIZUJE Oprštný Petr	TELEFON 582335422	GSM 724523772	FAX 582331821
			E-MAIL oprsteny.ls131@lesy.cz

Věc: Vyjádření k stavbě v ochranném pásmu lesních pozemků.

LESY ČESKÉ REPUBLIKY, s.p. Lesní správa Prostějov, jako organizace již přísluší právo hospodařit na pozemcích státu a dále jako odborný lesní hospodář **nemá námitek** k stavbě „**Kanalizace Dolní Újezd, Skoky, Staměřice**“ dle předložené žádosti a výkresové dokumentace.

Realizací stavby bude mimo jiné dotčeno ochranné pásmo lesních pozemků a to p.č. 147/1, 147/3, 148/5, 148/6, 148/7, 148/9 a 698 vše v k.ú. Skoky u Staměřic, vedených na LV pro fyzické a právnické osoby.

Náš souhlas podmiňujeme tím, že nedojde ke kácení stromů a keřů, poškození jejich podzemních částí a nedojde k ukládání zeminy případně jiného materiálu na výše uvedené lesní pozemky.

S pozdravem

Ing. Oldřich Bárta

lesní správce

Lesy České republiky, s.p., se sídlem Františkova 1106, Hradec Králové, PSČ 501 68
IČ: 42196451, DIČ: CZ42196451
Lesní správa Prostějov
Riegrova 24, 796 01 Prostějov

Na vědomí: **1x LS Prostějov**
1x p. František Konrád, revírník



VOJENSKÉ LESY A STATKY ČR, s.p.

DIVIZE LIPNÍK N. BEČVOU

Váš dopis zn.:

Ze dne:

Naše značka:

26/2011-12/1/OL-Tx

Vyřizuje:

Ing. Jaroslav Teska

Tel.:

581 724 203

Fax:

581 724 257

E-mail:

lipnik@vls.cz

Datum:

24. května 2011

Projekty VODAM s.r.o.

Galašova 158

753 01 Hranice

Stavba do 50 m od lesa

Na základě Vašeho požadavku jsme zpracovali podklady pro umístění stavby ve vzdálenosti do 50 m od okraje lesa.

Podle zákona č. 289/1995 Sb. o lesích, §§ 14 a 47 dává souhlas orgán státní správy lesů, což pro vojenské lesy je Vojenský lesní úřad Praha, Náměstí Svobody 471, 160 01 Praha 6, telefon 973204080. Na tento úřad tedy směřujte svoji žádost. Jedním z podkladů je i naše vyjádření.

S pozdravem



VOJENSKÉ LESY A STATKY ČR, s.p.
divize LIPNÍK NAD BEČVOU
Bratrská 359
751 31 Lipník nad Bečvou
IČO: 00000205, DIČ: CZ00000205

Ing. Jaroslav Nerad
ředitel divize

Přílohy:

1. dle textu



Dotčení pozemků ve vzdálenosti do 50 m od okraje lesa

K č.j. 26/2011-12/1/OL-Tx ze dne 24.05.2011

1. Stanovisko s.p. VLS ČR, divize Lipník nad Bečvou jako vlastníka dotčených pozemků

VLS ČR, s.p. Praha, divize Lipník nad Bečvou se stavbou **souhlasí** za těchto podmínek :

- 1) výstavbou nedojde k poškození okolních lesních porostů
- 2) jakýkoliv materiál nebude ukládán do lesních porostů
- 3) začátek a ukončení stavební činnosti bude oznámeno vedoucímu LS V. Újezd
- 4) žádné odpadní vody nebudou svedeny na lesní pozemek
- 5) vlastník lesa neodpovídá za škody vzniklé působením přírodních sil a nahodilých událostí

Jedná se o souhlas pro stavbu "Kanalizace D. Újezd-Skaměřice".

2. Seznam dotčených lesních pozemků a seznam parcel

Katastrální území	Parcelní číslo	LHC	Katastrální území	Parcelní číslo	Oddělení Porost
Skoky	389	V. Újezd	Slavkov	355	57 B010
Staměřice	387/1	v. Újezd	Slavkov	354	57 B010, C010
Staměřice	384/2	V. Újezd	Slavkov	353	57 C020

3. Barevné vyznačení stavby a dotčených lesních pozemků v situačním nákresu

Viz příloha

4. Zakreslení stavby do obrysové mapy a přesné označení přilehlých lesních porostů

Viz příloha.

S pozdravem



VOJENSKÉ LESY A STATKY ČR, s.p.
divize LIPNÍK NAD BEČVOU
Bratřská 359
751 31 Lipník nad Bečvou
IČO:100000205 / UID: CZ00000205

Ing. Jaroslav Nerad
ředitel divize

1:5 000
1:2001-21.12.2010

Zavadilka
Staměřice

Kanalizace

Kanalizace

Nad mokřem

Kanalizace

Stavba do 50 m od lesa - k čj. 26/2011-12/1, Kanalizace D. Újezd
LHC VELKÝ ÚJEZD
1 : 5 000

