

PROJEKTY VODAM s.r.o.

Alena Zmrzlíková

Galašova 158

753 01 Hranice

<i>Vaše značka</i>	<i>Naše značka</i>	<i>Vyřizuje</i>	<i>V Praze dne</i>
	1311700673	Středisko dokumentace SITEL	07.03.2017

**Věc: Vyjádření k existenci technické infrastruktury
– podzemního komunikačního vedení a zařízení veřejné komunikační sítě**

Stavba:

Kanalizace a ČOV Čekyně, Penčice

– Zájmové území stavby vyznačeno na předložených situacích ve Vaší žádosti

Společnost **Telia Carrier Czech Republic a.s.**; se sídlem centrum NAGANO IV, K Červenému dvoru 25a, Praha 3, PSČ 130 00, zastoupena společností SITEL, spol. s r.o.; se sídlem Baarova 957/15, Praha 4, PSČ 140 00 (dále jen "SITEL"), Vám sděluje, že při realizaci výše uvedeného stavebního záměru dojde ke střetu s podzemním komunikačním vedením a zařízením veřejné komunikační sítě (dále PV). V PV může být uloženo několik prvků - kabelů a ochranných trubek, které jsou chráněny ochranným pásmem - viz příloha.

Dotčené PV: STEV_DU

Ke kontaktu s PV dojde: dle situace

Souhlasíme s vydáním pro tyto účely: Ohlášení stavby, Rozhodnutí o umístění stavby, Stavební povolení, Veřejnoprávní smlouvy, Zjednodušené územní řízení, Územní souhlas, Územní řízení na výše uvedenou stavbu, kterou je dotčeno PV za předpokladu, že:

Stavebník bere na vědomí, že v zájmové lokalitě se nachází podzemní komunikační vedení a zařízení veřejné komunikační sítě (dále PV) včetně jeho ochranného pásma (dle příložené situace) a dodrží zejména tyto podmínky:

- V Dokumentaci k žádosti o vydání příslušného povolení podle Stavebního zákona bude PV zohledněno a řešeno jeho případné dotčení.
- Dokumentace pro provádění stavby bude prostřednictvím SITEL předložena společnosti Telia (SITEL) k odsouhlasení.
- V ochranném pásmu PV je možno provádět stavební práce pouze po předchozím písemném souhlasu vlastníka PV - žádost o souhlas se zahájením prací bude společnosti Telia (SITEL) zaslána 8 týdnů předem.
- Oprávněný zástupce Telia (SITEL) bude přizván k předání staveniště.

Obecné podmínky:

- Před zahájením prací bude poloha PV přímo ve staveništi vyznačena geodetickým vytýčením, které stavebník objedná nejpozději 14 dní před započatím prací na adrese: SITEL, spol. s r.o., Ing. Rudolf Čihák, provozovna Nad Elektrárnou 1526/45, 106 00 Praha 10, e-mail rcihak@sitel.cz, tel. 267198162.
- Pracovníci provádějící práce budou prokazatelně seznámeni s polohou PV.
- Před zahájením stavebních prací budou místa styků (křížení, souběhů) na základě vytýčení v terénu odkryta ručně kopanými sondami a případné zjištěné nesrovnalosti budou oznámeny společnosti Telia (SITEL).
- Při stavebních pracech v ochranném pásmu PV je třeba dbát nejvyšší opatrnosti, nepoužívat nevhodné nářadí a žádné mechanizační prostředky.
- Nad trasou PV nebudou umístována zařízení včetně skladování materiálu atp., která mohou omezit přístup k PV, a nebudou vysazovány dřeviny trvalého charakteru.

- Při křížení nebo souběhu s PV bude dodržena norma ČSN 736005 o prostorovém uspořádání sítí technického vybavení. Vhodný způsob ochrany PV při křížení či souběhu bude řešen v Dokumentaci pro provádění stavby.
- Odkryté PV bude řádně zabezpečeno proti poškození při provádění prací, proti poškození třetí stranou, popřípadě poškození obecně. O odkrytém PV bude zajištěna fotodokumentace.
- Před zakrytím PV bude ke kontrole přizván oprávněný zástupce Telia (SITEL).
- Po trase PV nebude pojížděno těžkými vozidly (mechanizací), pokud nebude provedena odpovídající ochrana těchto tras proti mechanickému poškození (panely nebo jiným vhodným způsobem) - bude řešeno v Dokumentaci pro provádění stavby.
- Bez předchozího souhlasu vlastníka PV nebude snížena nebo zvýšena vrstva zeminy nad PV.
- Jakékoliv poškození či narušení PV bude okamžitě ohlášeno na telefonní číslo 267 198 123 nebo 267 198 333 - na servisní dispečink společnosti SITEL a následně písemně na adresu SITEL, spol. s r.o., provozovna Nad Elektrárnou 1526/45, Praha 10, PSČ 106 00 (popř. na e-mailovou adresu sos@sitel.cz nebo fax 267 198 334).
- Při poškození PV (i dodatečně zjištěném) způsobené činností stavebníka mu budou předepsány k úhradě všechny vzniklé škody a vynaložené náklady v souvislosti s odstraněním a opravou poškozeného PV včetně následných škod a škod souvisejících (např. s přerušením provozu).
- PV nebude překládáno ani jinak upravováno.

V případě nutnosti přeložení, manipulace nebo úprav PV:

- Bude uzavřena smlouva o přeložce s vlastníkem PV.
- Práce spojené s přeložením, manipulací nebo úpravou PV budou provedeny společností SITEL včetně vypracování Dokumentace pro provádění stavby na objednávku Stavebníka. (SITEL je autorizovaným dodavatelem vlastníka sítě).
- Nedílnou součástí přeložení nebo úpravy PV jsou také kontrolní zkoušky PV (OK a HDPE), vypracování dokumentace skutečného provedení stavby a její zapracování do stávající dokumentace, a to v papírové i DGN formě dle předpisu vlastníka PV a další související činnosti.
- Stavebník zajistí veřejnoprávní a majetkové vypořádání (věcná břemena atp.).

Oprávněný zástupce Telia: Luboš Albrecht - 267198126, 602306177, lalbrecht@sitel.cz

Při žádosti o změnu nebo prodloužení územního rozhodnutí (stavebního povolení) stavebník požádá o nové vyjádření k existenci PV ve vlastnictví společnosti Telia Carrier Czech Republic a.s.

Toto vyjádření má platnost 1 rok ode dne vydání.

V případě další korespondence uvádějte naše číslo jednací.

S pozdravem



Telia Carrier Czech Republic a.s.
zastoupena společností SITEL, spol. s r.o.
IČO: 44797320
Nad Elektrárnou 1526/45
106 00 Praha 10

①

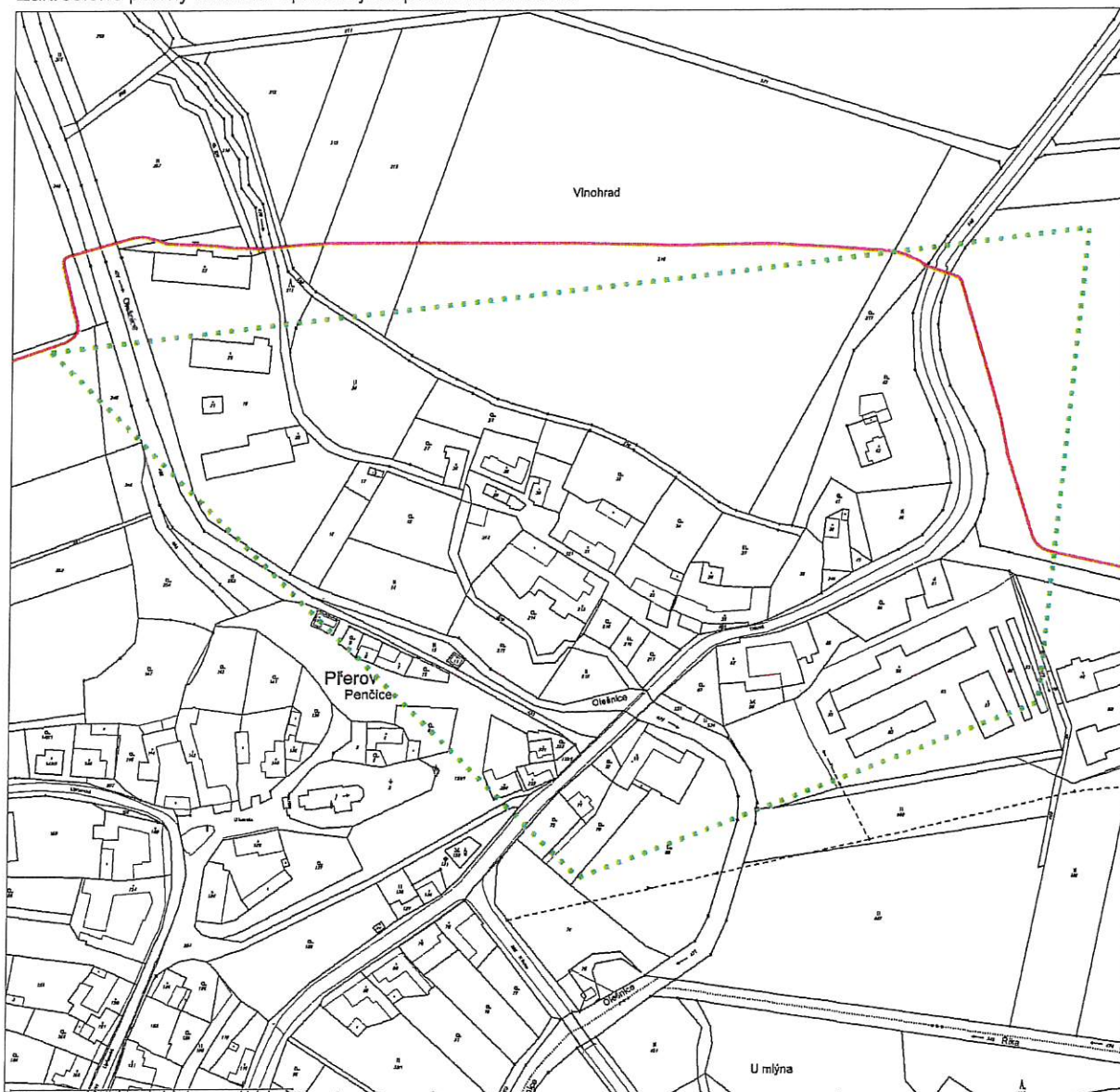
Přílohy: polohopisný plán

Kopie: žádné

Situační výkres

Platí pouze s vyjádřením 1311700673.

Zakreslené polohy zařízení v příloze jsou pouze informativní.



Legenda

-  Zájmové území
-  Komunikační vedení

Dotčená katastrální území: Penčice

Telia Carrier Czech Republic a.s.
centrum NAGANO IV,
K červenému dvoru 25a, Praha 3, PSČ 130 00
IČ: 26207842, DIČ: CZ26207842
zapsána v OR u MS v Praze, oddíl B, vložka 6808

Zastoupena společností SITEL, spol. s r.o.
se sídlem Baarova 957/15, Praha 4, PSČ 140 00
tel.: 267 198 111, fax: 267 198 222
web: www.sitel.cz
IČ: 44797320, DIČ: CZ44797320
zapsána v OR u MS v Praze, oddíl C, vložka 6725

PROJEKTY VODAM s.r.o.
Alena Zmrzliková
Galašova 158
753 01 Hranice - Hranice I-Město

V Praze, 22.5.2017

Naše zn.: **170522-093444068**

Věc: vyjádření k žádosti k akci **"Kanalizace a ČOV Čekyně, Penčice"**

Sdělujeme Vám, že společnost Vodafone Czech Republic a.s., se sídlem Praha 5, náměstí Junkových 2, IČ: 25788001, zapsaná dne 13.8. 1999 v obchodním rejstříku vedeném Městským soudem v Praze pod spisovou značkou B.6064 na základě předložené dokumentace ze dne **22.5.2017**

souhlasí s realizací projektu za následujících podmínek.

Ve Vámi zadaném zájmovém území nachází infrastruktura základnové stanice naší společnosti uvedená níže. Během realizace uvedené akce Vaší společnosti nesmí dojít k jejímu porušení a k omezení funkčnosti naší základnové stanice či jinému zásahu do zařízení základnové stanice.

Základnová stanice a její infrastruktura a její souřadnice ve WGS-84 dd.dddd°:
- stanice č. PRCEK, zeměpisná šířka: 49.492803°, zeměpisná délka: 17.417694°

V přiložených podkladech zasíláme dokumentaci k přípojce NN, případně optického vedení a poloze základnové stanice.

Platnost vyjádření je **1 rok** od data vydání.

S pozdravem

v.z. Ing. Ivana Glosová
Vodafone Czech Republic a.s.
Technická 23
616 00 Brno

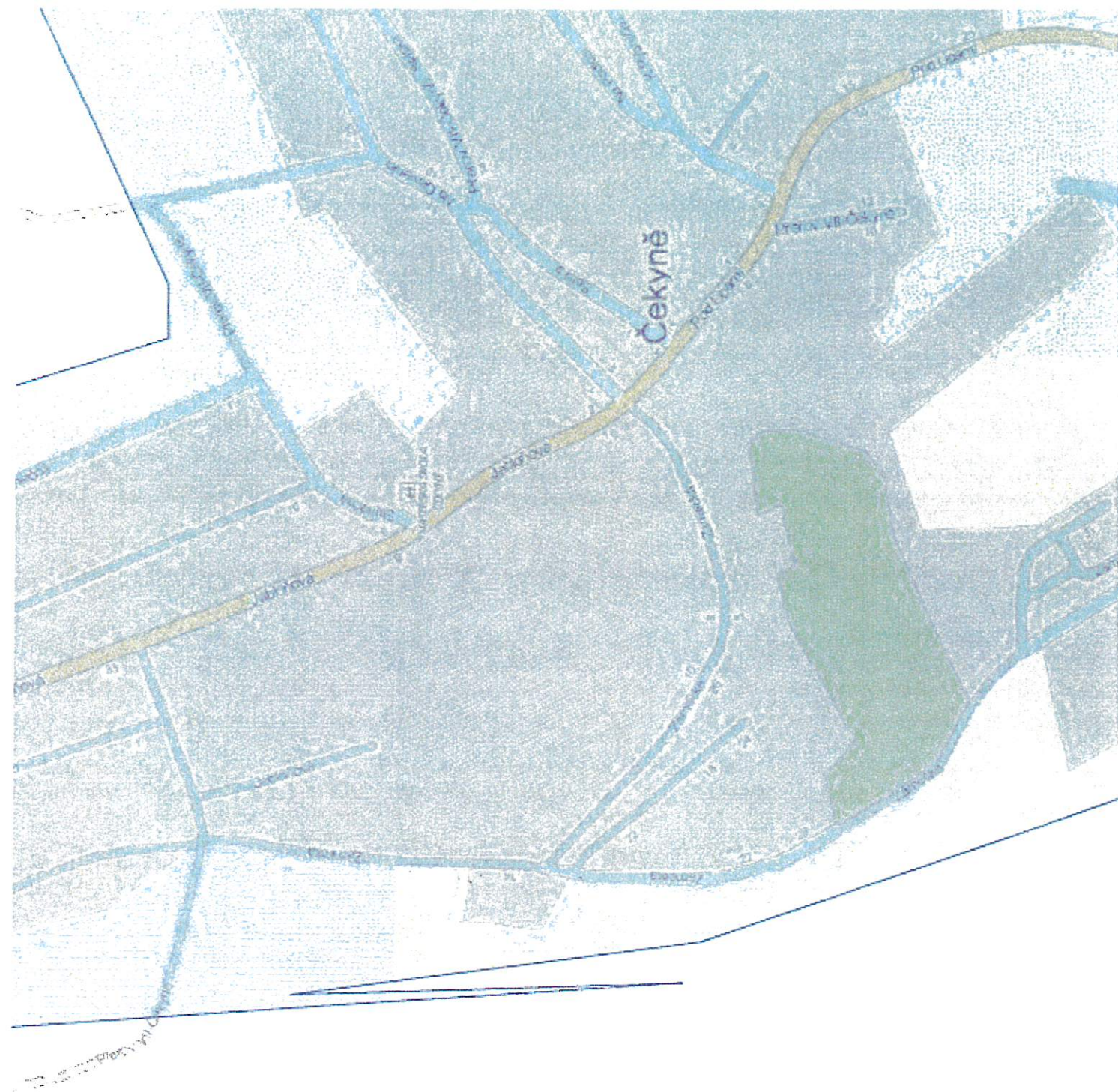


Tel.: 608 014 915
E-mail: east@vodafone.cz

Seznam příloh/přiložených souborů:

Zadost_170522-093444068.pdf
mapa.png
5_5_PRCEK_ulozeni_kabelu.dwg
5_4_PRCEK_kab_pripojka.dwg







Vyřizuje: Dundáček Petr

E-mail: petr.dundacek@t-mobile.cz

PROJEKTY VODAM s.r.o.
Alena Zmrzliková
Galašova 158
75301 Hranice

Číslo jednací: E17739/17

V Praze dne: 22.5.2017

**Vyjádření a stanovení podmínek pro udělení souhlasu s umístěním stavby v ochranném pásmu
sítě technické infrastruktury (TI) společnosti T-Mobile Czech Republic a.s.**

Vydané podle § 101 ZÁKONA Č. 127/2005 Sb., o elektronických komunikacích a o změně některých souvisejících zákonů (zákon o elektronických komunikacích – dále jen ZEK), ve znění pozdějších předpisů a §161 zákona č. 183/2006 Sb., o územním plánování a stavebním řádu (stavební zákon) či dle dalších příslušných právních předpisů

Věc: Kanalizace a ČOV Čekyně, Penčice

Stupeň: Územní a stavební řízení

V dané lokalitě se nachází technická infrastruktura (TI) společnosti **T-Mobile Czech Republic a.s.**, která je nezbytná pro provoz elektronického zařízení veřejné telekomunikační sítě.

Dle předložené dokumentace dojde ke kolizi s TI typu:

Druh TI	TI v kolizi	Příloha
Optické trasy	Ne	V případě kolize postupujte podle instrukcí v příloze č.3
Mikrovlnné (MW) spoje	Ne	V případě kolize postupujte podle instrukcí v příloze č.4
Elektropřípojky (vedení NN)	Ano	V případě kolize postupujte podle instrukcí v příloze č.5
Základnové stanice	Ne	V případě kolize postupujte podle instrukcí v příloze č.6
Body sítě	Ne	V případě kolize postupujte podle instrukcí v příloze č.6

Při splnění podmínek uvedených v přílohách podle druhu kolize s TI souhlasí společnost T-Mobile Czech Republic a.s. s výstavbou v zájmovém území.

Nedodržení těchto podmínek je hrubým porušením právních povinností podle zákona 127/2005 Sb., O elektronických komunikacích.

Toto stanovisko má platnost 1 rok.

Vydané stanovisko nelze prodloužit. Po uplynutí platnosti zadejte žádost o nové stanovisko.

T-Mobile
T-Mobile Czech Republic a.s.
Tomáškovy 2144/1
149 08 Praha 4
IČ 649 49681, DIČ CZ64949681

Ochrana sítí
Technologický úsek



Příloha č. 1

Rekapitulace žádosti o vyjádření k existenci sítě elektronických komunikací

Číslo žádosti: E17739/17
Název stavby /akce: Kanalizace a ČOV Čekyně, Penčice
Datum podání žádosti: 22.5.2017
Důvod žádosti: Územní a stavební řízení
Popis jiného důvodu žádosti:
Poznámka:

Žadatel

Firma / organizace: PROJEKTY VODAM s.r.o.
IČ: 26821443
DIČ: CZ26821443
Kontaktní osoba: Alena Zmrzliková
Adresa: Galašova 158
Město / obec: Hranice
PSČ: 75301
Stát:
E-mail: zmrzlikova@vodam.cz
Telefonní číslo: 739034112

Stavebník

Firma / organizace: Statutární město Přerov
Kontaktní osoba: Jiří Raba
Adresa: Bratrská 709/34
Město / obec: Přerov
PSČ: 75011
Stát:
E-mail: jiri.raba@prerov.eu
Telefonní číslo: 581268603

Stavba

Výška nad terénem (metry): 0 m
Projektant: Projekty VODAM s.r.o.
Druh stavby: Liniová stavba
Hodnota projektu: 95 mil. Kč
Měsíc zahájení stavby: 09/2018
Měsíc ukončení stavby: 10/2020

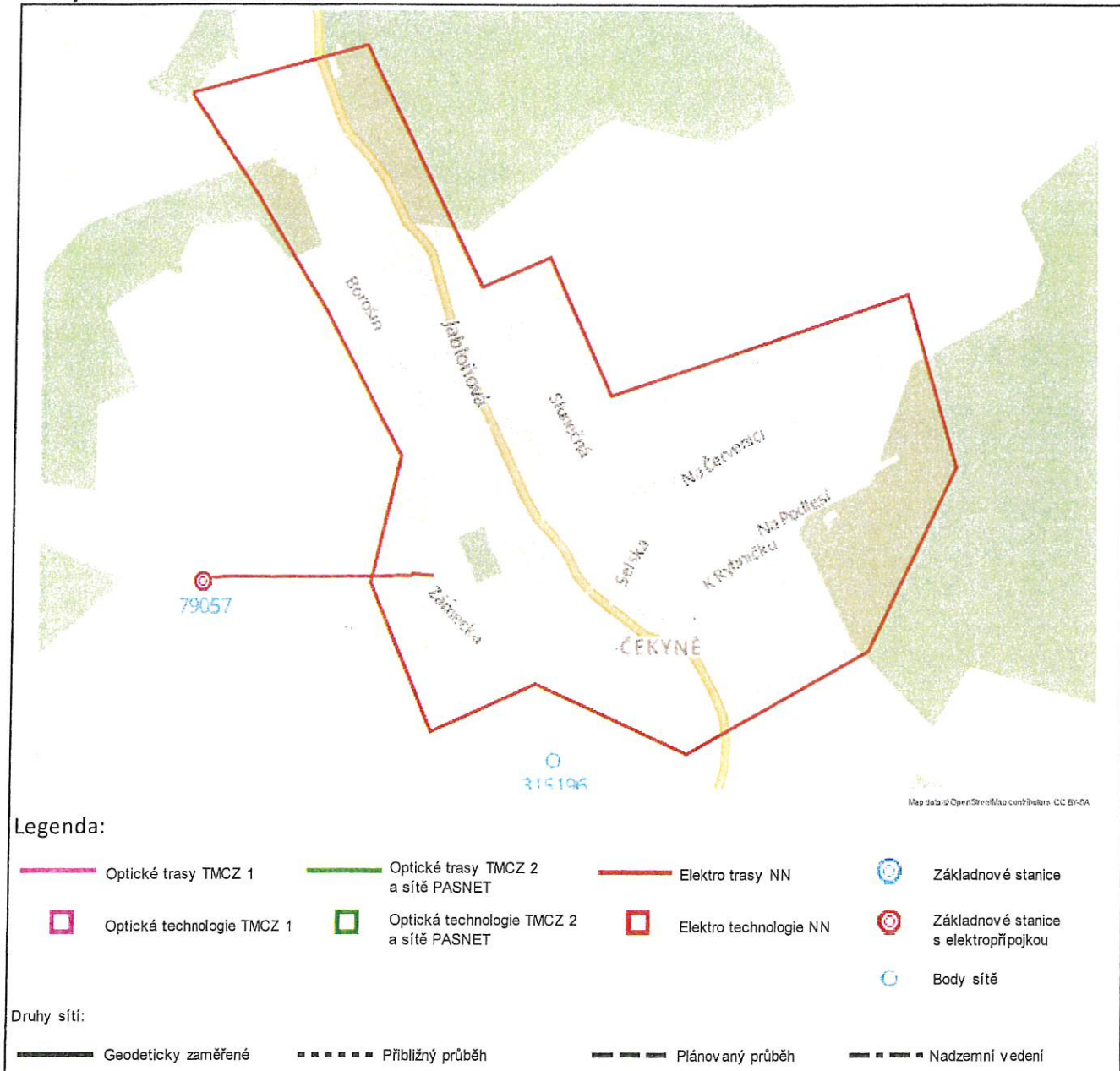
Odeslání stanoviska

E-mail: zmrzlikova@vodam.cz

Příloha č. 2

Situační plán podzemních sítí

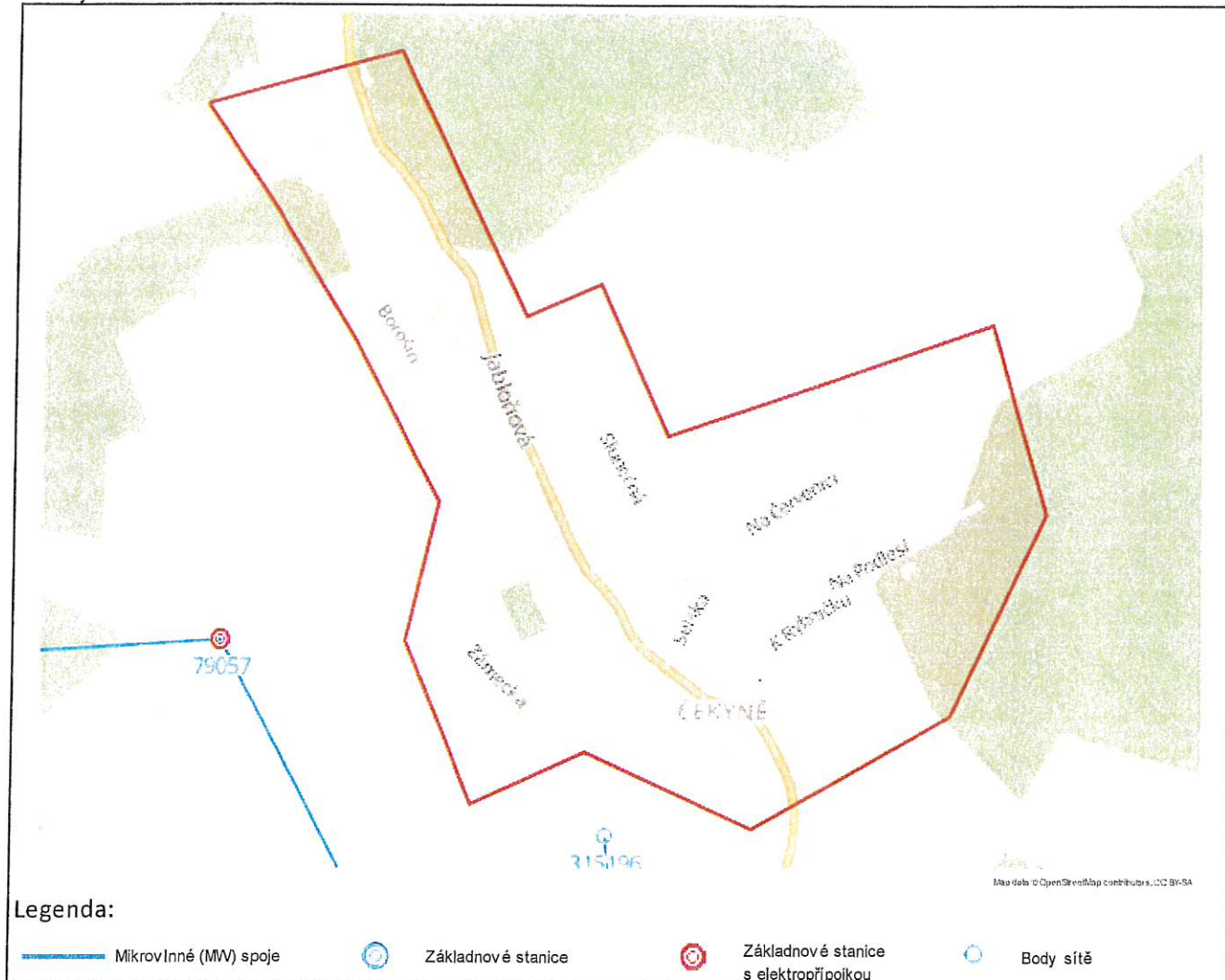
Zájmová oblast zadaná žadatelem



Jestliže zaměření kabelové trasy v příloze není, tak v elektronické podobě neexistuje a bude nutné vytýčení na náklady investora.

Situační plán mikrovlnných (MW) spojů

Zájmová oblast zadaná žadatelem



Geometrie zájmové oblasti (zájmových oblastí) žádosti ve formátu WKT a souřadnicovém systému S-JTSK. Zkopírováním textu lze geometrii zobrazit v jakémkoli softwaru podporujícím formát WKT.

```
GEOMETRYCOLLECTION(POLYGON((-536213.910458341 -1133012.67335427,-535902.917334255
-1132961.95784911,-535738.018300049 -1133385.96259032,-535615.648203669 -1133348.02756864,-535529.844391926
-1133589.94773245,-534996.650520778 -1133470.44174955,-534938.167488174 -1133768.87581892,-535119.741680105
-1134062.71007367,-535452.155253189 -1134204.85255183,-535703.787507861 -1134062.03863252,-535891.062078977
-1134124.81744905,-535971.966467326 -1133864.65550456,-535901.755893803 -1133656.57434723,-536010.796970712
-1133396.81036257,-536125.922178085 -1133167.60542041,-536213.910458341 -1133012.67335427)))
```


**Podmínky řešení kolizí s optickou trasou**

Tuto přílohu použijte pouze v případě kolize s optickou sítí.

Vaše žádost je v kolizi s optickou sítí pokud je v tabulce na první straně tohoto dokumentu uvedeno "Ano" na řádku "Optické trasy".

V dotčeném území stavby se nachází technická infrastruktura (TI) společnosti T-Mobile Czech Republic a.s. (TMCZ) - optické trasy.

S ohledem na výstavbu nad stávající trasou a v ochranném pásmu požadujeme splnění následujících podmínek:

- Pro řešení níže uvedeného, kontaktujte kontaktního pracovníka TMCZ

Stavebník je dále povinen učinit veškerá potřebná opatření tak, aby nedošlo k poškození TI stavebními pracemi, zejména tím, že zajistí:

- písemné vyznění o zahájení prací a to nejméně 15 dnů předem,
- před zahájením zemních prací vytyčení polohy podzemního telekomunikačního vedení a zařízení přímo ve staveništi (trase),
- prokazatelné seznámení pracovníků, kteří budou provádět práce, s polohou vedení (zařízení),
- upozornění organizace provádějící zemní práce na možnou odchylku uloženého vedení (zařízení) od polohy vyznačené ve výkresové dokumentaci,
- upozornění pracovníků, aby dbali při pracích v těchto místech největší opatrností a nepoužívali zde nevhodné nářadí, a také ve vzdálenosti nejméně 1,5m po každé straně vyznačené trasy vedení (zařízení) nepoužívali žádných mechanizačních prostředků (hloubících strojů, sbíječek apod.),
- řádné zabezpečení odkrytého podzemního telekomunikačního vedení (zařízení) proti poškození, odcizení
- odpovídající ochranu kabelů a ochranu kabelové trasy dle platných norem, pokud bude trasa kabelů pojižděna vozidly nebo stavební mechanizací,
- nad trasou TI dodržování zákazu skládek a budování zařízení, která by znemožnila přístup k TI (včetně např. trvalých parkovišť apod.),
- bez souhlasu majitele, správce nesnižoval, ani nezvyšovat krytí nad kabelovými trasami,
- při křížení, příp. souběžích podzemních telekomunikačních vedení byla dodržena ČSN 73 6005 „Prostorové uspořádání sítí technického vybavení“,
- ohlášení ukončení stavby na kontaktního pracovníka TMCZ a jeho pozvání ke všem úkonům v řízení o povolení užívání stavby, aby prováděné práce respektovaly podmínky zákona 127/2005 Sb., o elektronických komunikacích a zákona 183/2006 Sb., Stavební zákon a platných prováděcích vyhlášek.

V případě, že stavebník poškodí TI v majetku nebo správě TMCZ vzniká TMCZ právo na náhradu škody.

Nedodržení těchto podmínek je hrubým porušením právních povinností podle zákona 127/2005 Sb., O elektronických komunikacích.

Kontaktní pracovníci v případě kolize TMCZ 2 a sítě PASNET:

p. Jan Chrpa - tel. 236 099 824

p. Jan Kárník - tel. 236 099 814

p. Petr Špindler - tel. 236 099 633

p. Martin Marek - tel. 236 099 639

e-mail: vystavba@t-mobile.cz

Kontaktní pracovník v případě kolize TMCZ 1:

servisní partner TMCZ, firma S COM s.r.o. - Ing.Trnka 603 256 144, e-mail: jaroslav.trnka@scom.cz, v jehož odpovědnosti je kompletní řešení dotčení sítí pro TMCZ 1, včetně zajištění schválení na TMCZ, vypracování všech požadovaných stupňů PD, geodetického zaměření a dohledu nad realizací stavby.



Příloha č.4

Podmínky řešení kolizí s MW spoji

Tuto přílohu použijte pouze v případě kolize s MW spoji.
Vaše žádost je v kolizi s MW spoji pokud je v tabulce na první straně tohoto dokumentu uvedeno "Ano" na řádku "Mikrovlnné (MW) spoje".

Na základě doloženého zákresu dojde ke kolizi s MW spoji.

V dané lokalitě společnost T-Mobile Czech Republic a.s. provozuje **MW spoj (e), ve výškových hladinách od xxx do xxx m.n.m..** Tyto spoje jsou nezbytné pro funkci veřejné telekomunikační sítě. V případě, že budou instalovány jeřáby, požadujeme předložení ZOV k posouzení.

Nedojde-li při realizaci uvedené akce k dosažení výšky uvedených MW spojů (včetně činnosti stavebních strojů) s výstavbou souhlasíme.

V případě dosažení výšky uvedených MW spojů s realizací stavby souhlasíme za podmínky uzavření „Smlouvy o úhradě vynaložených nákladů“ na základě které budou uvedené MW spoje přeloženy na náklady investora.

Smlouva bude podepsána, před vydáním stavebního povolení, mezi investorem akce a společností T-Mobile Czech Republic a.s..

V souvislosti se zněním § 100 zákona č. 127/2005 Sb., o elektronických komunikacích, upozorňujeme stavebníka, že za rušení provozu elektronických komunikačních zařízení a sítí nebo provozování rádiových služeb, je považováno i rušení způsobené stíněním nebo odrazy elektromagnetických vln stavbami nebo činnostmi stavebních strojů. Náklady na odstranění rušení stavbami nese vlastník dotčené stavby, náklady na odstranění rušení činnostmi souvisejícími s prováděním stavby nese stavebník. Dále bychom chtěli upozornit na znění §118 a násl. zákona o elektronických komunikacích, kde za porušení výše uvedených činností, v ochranném pásmu komunikačních vedení, je možno uložit pokutu až do výše 2 mil. Kč.

Kontaktní pracovník T-Mobile Czech Republic a.s. ohledně MW spojů:

Petr Dundáček – 603603671, petr.dundacek@t-mobile.cz

Podmínky řešení kolizí s elektropřípojkou

Tuto přílohu použijte pouze v případě kolize s elektropřípojkou.

Vaše žádost je v kolizi s elektropřípojkou pokud je v tabulce na první straně tohoto dokumentu uvedeno "Ano" na řádku "Elektropřípojky (vedení NN)".

V dotčeném území stavby se nachází kabelová trasa elektropřípojky k základnové stanici (ZS) společnosti T-Mobile Czech Republic a.s. (TMCZ).

S ohledem na výstavbu nad stávající trasou a v jejím ochranném pásmu požadujeme splnění následujících podmínek:

- Pro řešení níže uvedeného, kontaktujte kontaktního pracovníka TMCZ

Stavebník je dále povinen učinit veškerá potřebná opatření tak, aby nedošlo k poškození vedení elektropřípojky a zařízení stavebními pracemi, zejména tím, že zajistí:

- písemné vyzoomění o zahájení prací a to nejméně 15 dnů předem,
- před zahájením zemních prací vytyčení trasy elektropřípojky,
- prokazatelné seznámení pracovníků, kteří budou provádět práce, s polohou vedení (zařízení),
- upozornění organizace provádějící zemní práce na možnou odchylku uloženého kabelového vedení (zařízení) od polohy vyznačené ve výkresové dokumentaci,
- upozornění pracovníků, aby dbali při pracích v těchto místech největší opatrnosti a nepoužívali zde nevhodné nářadí, a také ve vzdálenosti nejméně 1,5m po každé straně vyznačené trasy vedení (zařízení) nepoužívali žádných mechanizačních prostředků (hloubících strojů, sbíječek apod.),
- řádné zabezpečení odkrytého podzemního kab. vedení (zařízení) proti poškození, odcizení
- odpovídající ochranu kabelů a ochranu kabelové trasy dle platných norem, pokud bude trasa kabelů pojižděna vozidly nebo stavební mechanizací
- nad kabelovou trasou dodržovat zákaz skládek a budování zařízení, která by znemožnila přístup ke kabelům (včetně, např. trvalých parkovišť" apod.)
- bez souhlasu majitele, správce nesnižovat, ani nezvyšovat krytí nad kabelovou trasou,
- při křížení, příp. souběžích podzemních kab. vedení byla dodržena ČSN 73 6005 „ Prostorové uspořádání sítí technického vybavení“,
- ohlášení ukončení stavby na servisního partnera TMCZ a jeho pozvání ke všem úkonům v řízení o povolení užívání stavby, aby prováděné práce respektovaly podmínky vyplývající ze zákona 127/2005 Sb., O elektronických komunikacích a zákona 183/2006 Sb., Stavební zákon a platných prováděcích vyhlášek.

V případě, že stavebník poškodí TI v majetku nebo správě TMCZ vzniká TMCZ právo na náhradu škody.

Při splnění výše uvedených podmínek TMCZ souhlasí s výstavbou v zájmovém území.

Nedodržení těchto podmínek je hrubým porušením právních povinností podle zákona 127/2005 Sb., O elektronických komunikacích.

Kontaktní pracovník v případě kolize s elektropřípojkou:

servisní partner TMCZ, firma S COM s.r.o. - Ing. Trnka 603 256 144, e-mail: jaroslav.trnka@scom.cz, v jehož odpovědnosti je kompletní řešení dotčení sítí pro TMCZ, včetně zajištění schválení na TMCZ, vypracování všech požadovaných stupňů PD, geodetického zaměření a dohledu nad realizací stavby.



Podmínky řešení kolizí se základnovou stanicí nebo bodem sítě

Tuto přílohu použijte pouze v případě kolize se základnovou stanicí nebo bodem sítě.

Vaše žádost je v kolizi se základnovou stanicí pokud je v tabulce na první straně tohoto dokumentu uvedeno "Ano" na řádku "Základnové stanice".

Vaše žádost je v kolizi s bodem sítě pokud je v tabulce na první straně tohoto dokumentu uvedeno "Ano" na řádku "Body sítě".

V dotčeném území je instalována základnová stanice (ZS) nebo bod sítě (zařízení) společnosti T-Mobile Czech Republic a.s. (TMCZ) vč. konstrukcí, technologie, napájení a rozvodů.

Seznam dotčených základových stanic a bodů sítě:

S realizací akce souhlasíme za podmínky dodržení níže uvedených pravidel:

1. Minimálně 1 měsíc před realizací oznamte zahájení uvedené akce, a to včetně plánovaného výpadku napájení ZS nebo bodu sítě, na e-mailovou adresu ez@t-mobile.cz.
2. Stavebník nebude provádět žádnou manipulaci s technologií a konstrukcemi společnosti TMCZ.
3. Všechny práce, úpravy aj. činnosti, které mohou ovlivnit konstrukci, přístup, napájení nebo technologii ZS nebo bodu sítě musí být v předstihu min. 14 dnů nahlášeny na e-mailovou adresu property@t-mobile.cz.

V souvislosti se zněním § 100 zákona č. 127/2005 Sb., o elektronických komunikacích, upozorňujeme stavebníka, že za rušení provozu elektronických komunikačních zařízení a sítí nebo provozování rádiových služeb, je považováno i rušení způsobené stíněním nebo odrazy elektromagnetických vln stavbami nebo činnostmi stavebních strojů. Náklady na odstranění rušení stavbami nese vlastník dotčené stavby, náklady na odstranění rušení činnostmi souvisejícími s prováděním stavby nese stavebník. Dále bychom chtěli upozornit na znění §118 a násl. zákona o elektronických komunikacích, kde za porušení výše uvedených činností, v ochranném pásmu komunikačních vedení, je možno uložit pokutu až do výše 2 mil. Kč.

Příloha č.7

Popis DGN výkresů s průběhy tras optických vedení a elektropřípojky (vedení NN)

V případě kolize s trasou vedení optické sítě nebo trasou elektropřípojky (vedení NN) jsou součástí e-mailu obsahujícího toto stanovisko soubory DGN výkresů s průběhem tras vedení.

V případě kolize s trasou optické sítě je zaslán soubor "Opticke trasy vedeni <číslo žádosti>.dgn" ("<číslo žádosti>" je nahrazeno skutečným číslem žádosti).

V případě kolize s trasou elektropřípojky (vedení NN) je zaslán soubor "Elektro trasy vedeni NN <číslo žádosti>.dgn" ("<číslo žádosti>" je nahrazeno skutečným číslem žádosti).

Soubory DGN výkresů jsou vytvářeny pouze v případě kolize s průběhem trasy (čáry). V případě kolize pouze s bodovým objektem sítě nejsou výkresy generovány (odesílány).

Struktura DGN výkresů:

Přesnost	Číslo vrstvy
Geodeticky zaměřeno	1
Z dokumentace	2
Přibližný průběh	3
Plánováno (ve výstavbě)	4

Druh trasy	Styl čáry
Trasa vedení podzemní, v chrániče/žlabu	0
Trasa vedení v kabelovodu, v kolektoru, v metru, ...	3
Trasa vedení nadzemní, vedení na konstrukci	7

- Výkres ve formátu DGN V7.
- Kresba umístěna ve třetím kvadrantu v normální orientaci, přičemž souřadnice y, x v S-JTSK jsou v reálných souřadnicích výkresu MicroStationu stejné souřadnice se zápornými znaménky (y v JTSK = -x v souřadnicích výkresu, x v JTSK = -y v souřadnicích výkresu).



PRO SPOLEČNÉ ZÁJITKY

Vyřizuje: Dundáček Petr

E-mail: petr.dundacek@t-mobile.cz

PROJEKTY VODAM s.r.o.
Alena Zmrzliková
Galašova 158
75301 Hranice

Naše značka: E17735/17

V Praze dne: 22.5.2017

Vyjádření a stanovení podmínek pro udělení souhlasu s umístěním stavby v ochranném pásmu sítě technické infrastruktury (TI) společnosti T-Mobile Czech Republic a.s.

Vydané podle § 101 ZÁKONA Č. 127/2005 Sb., o elektronických komunikacích a o změně některých souvisejících zákonů (zákon o elektronických komunikacích – dále jen ZEK), ve znění pozdějších předpisů a §161 zákona č. 183/2006 Sb., o územním plánování a stavebním řádu (stavební zákon) či dle dalších příslušných právních předpisů

Věc: Kanalizace a ČOV Čekyně, Penčice

Stupeň: Územní a stavební řízení

Na základě předložených projektových podkladů dáváme **souhlasné stanovisko k vydání Územního souhlasu / rozhodnutí (Stavebního povolení) a následně souhlas s realizací stavby.**

Dle předložených dokladů nedojde ke kolizi s technickou infrastrukturou společnosti **T-Mobile Czech Republic a.s.**

Toto stanovisko má platnost 1 rok.

Vydané stanovisko nelze prodloužit. Po uplynutí platnosti zadejte žádost o nové stanovisko.

T-Mobile
Tomášova 2144/1, 14800 Praha 4
Česká republika
IČ: 64949681, DIČ: CZ64949681

Ochrana sítí
Technologický úsek



Příloha č. 1

Rekapitulace žádosti o vyjádření k existenci sítě elektronických komunikací

Číslo žádosti: E17735/17
Název stavby /akce: Kanalizace a ČOV Čekyně, Penčice
Datum podání žádosti: 22.5.2017
Důvod žádosti: Územní a stavební řízení
Popis jiného důvodu žádosti:
Poznámka:

Žadatel

Firma / organizace: PROJEKTY VODAM s.r.o.
IČ: 26821443
DIČ: CZ26821443
Kontaktní osoba: Alena Zmrzliková
Adresa: Galašova 158
Město / obec: Hranice
PSČ: 75301
Stát:
E-mail: zmrzlikova@vodam.cz
Telefonní číslo: 739034112

Stavebník

Firma / organizace: Statutární město Přerov
Kontaktní osoba: Jiří Raba
Adresa: Bratrská 709/34
Město / obec: Přerov
PSČ: 75011
Stát:
E-mail: jiri.raba@prešov.eu
Telefonní číslo: 581268603

Stavba

Výška nad terénem (metry): 0 m
Projektant: Projekty VODAM s.r.o.
Druh stavby: Liniová stavba
Hodnota projektu: 95 mil. Kč
Měsíc zahájení stavby: 09/2018
Měsíc ukončení stavby: 10/2020

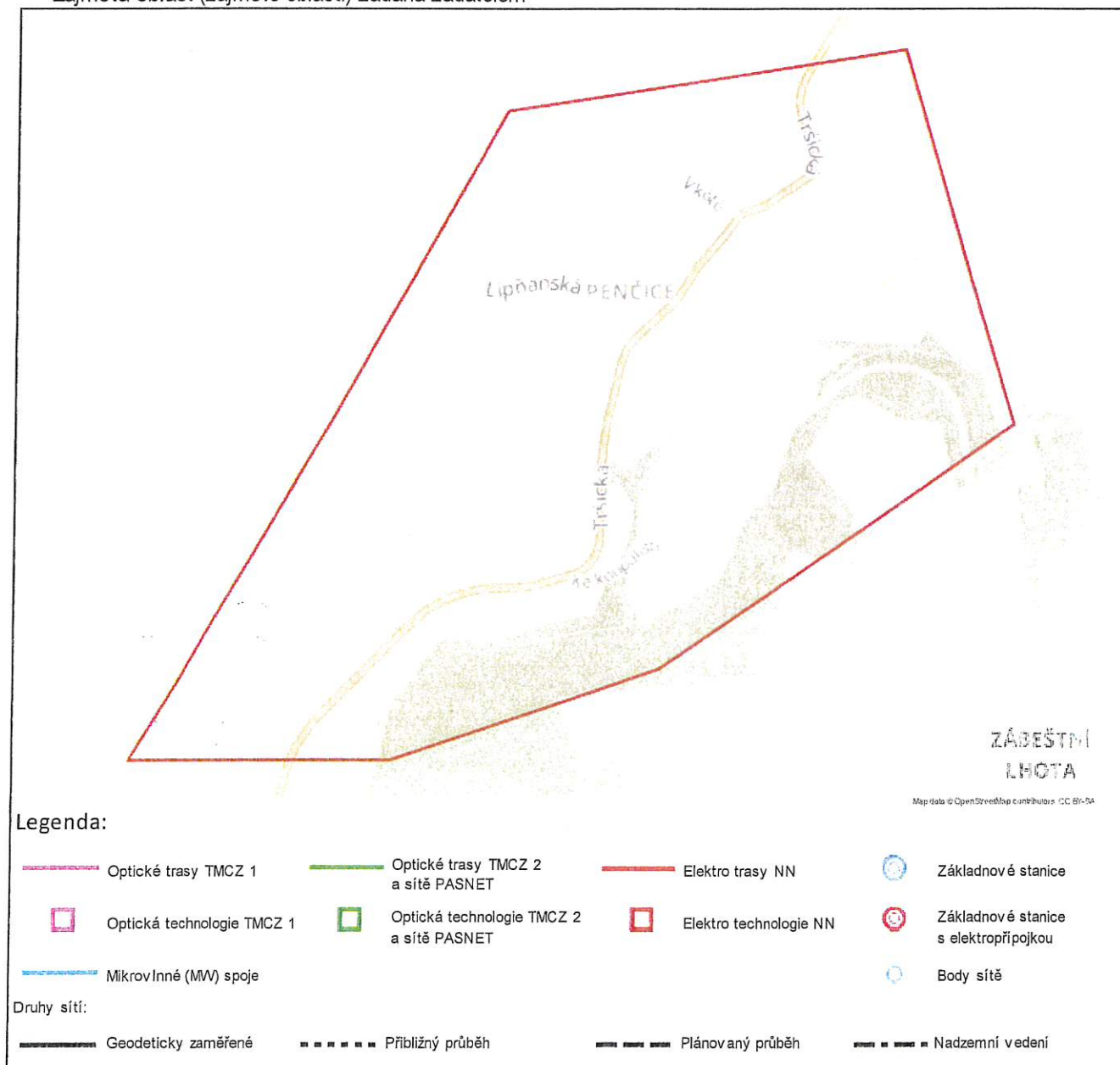
Odeslání stanoviska

E-mail: zmrzlikova@vodam.cz

Příloha č. 2

Situační plán

Zájmová oblast (zájmové oblasti) zadaná žadatelem



Geometrie zájmové oblasti (zájmových oblastí) žádosti ve formátu WKT a souřadnicovém systému S-JTSK. Zkopírováním textu lze geometrii zobrazit v jakémkoli softwaru podporujícím formát WKT.

GEOMETRYCOLLECTION(POLYGON((-535881.445584954 -1130691.38298391,-535203.878212644

-1130657.64930928,-535077.040355752 -1131280.11568463,-535709.244703089 -1131617.17340544,-536169.043347246

-1131721.8890779,-536602.070120418 -1131679.72805922,-536213.982485701 -1131157.11081387,-535881.445584954

-1130691.38298391)))



PRO SPOLEČNÉ ZÁŽITKY

Vyřizuje: Dundáček Petr

E-mail: petr.dundacek@t-mobile.cz

PROJEKTY VODAM s.r.o.
Alena Zmrzliková
Galašova 158
75301 Hranice

Naše značka: E17737/17

V Praze dne: 22.5.2017

Vyjádření a stanovení podmínek pro udělení souhlasu s umístěním stavby v ochranném pásmu sítě technické infrastruktury (TI) společnosti T-Mobile Czech Republic a.s.

Vydané podle § 101 ZÁKONA Č. 127/2005 Sb., o elektronických komunikacích a o změně některých souvisejících zákonů (zákon o elektronických komunikacích – dále jen ZEK), ve znění pozdějších předpisů a §161 zákona č. 183/2006 Sb., o územním plánování a stavebním řádu (stavební zákon) či dle dalších příslušných právních předpisů

Věc: Kanalizace a ČOV Čekyně, Penčice

Stupeň: Územní a stavební řízení

Na základě předložených projektových podkladů dáváme **souhlasné stanovisko k vydání Územního souhlasu / rozhodnutí (Stavebního povolení) a následně souhlas s realizací stavby.**

Dle předložených dokladů nedojde ke kolizi s technickou infrastrukturou společnosti **T-Mobile Czech Republic a.s.**

Toto stanovisko má platnost 1 rok.

Vydané stanovisko nelze prodloužit. Po uplynutí platnosti zadejte žádost o nové stanovisko.

T-Mobile
T-Mobile Czech Republic a.s.
Technická infrastruktura
148 00 Praha 4
Česká republika

Ochrana sítí
Technologický úsek



Příloha č. 1

Rekapitulace žádosti o vyjádření k existenci sítě elektronických komunikací

Číslo žádosti: E17737/17
Název stavby /akce: Kanalizace a ČOV Čekyně, Penčice
Datum podání žádosti: 22.5.2017
Důvod žádosti: Územní a stavební řízení
Popis jiného důvodu žádosti:
Poznámka:

Žadatel

Firma / organizace: PROJEKTY VODAM s.r.o.
IČ: 26821443
DIČ: CZ26821443
Kontaktní osoba: Alena Zmrzliková
Adresa: Galašova 158
Město / obec: Hranice
PSČ: 75301
Stát:
E-mail: zmrzlikova@vodam.cz
Telefonní číslo: 739034112

Stavebník

Firma / organizace: Statutární město Přerov
Kontaktní osoba: Jiří Raba
Adresa: Bratrská 709/34
Město / obec: Přerov
PSČ: 75011
Stát:
E-mail: jiri.raba@prerov.eu
Telefonní číslo: 581268603

Stavba

Výška nad terénem (metry): 0 m
Projektant: Projekty VODAM s.r.o.
Druh stavby: Liniová stavba
Hodnota projektu: 95 mil. Kč
Měsíc zahájení stavby: 09/2018
Měsíc ukončení stavby: 10/2020

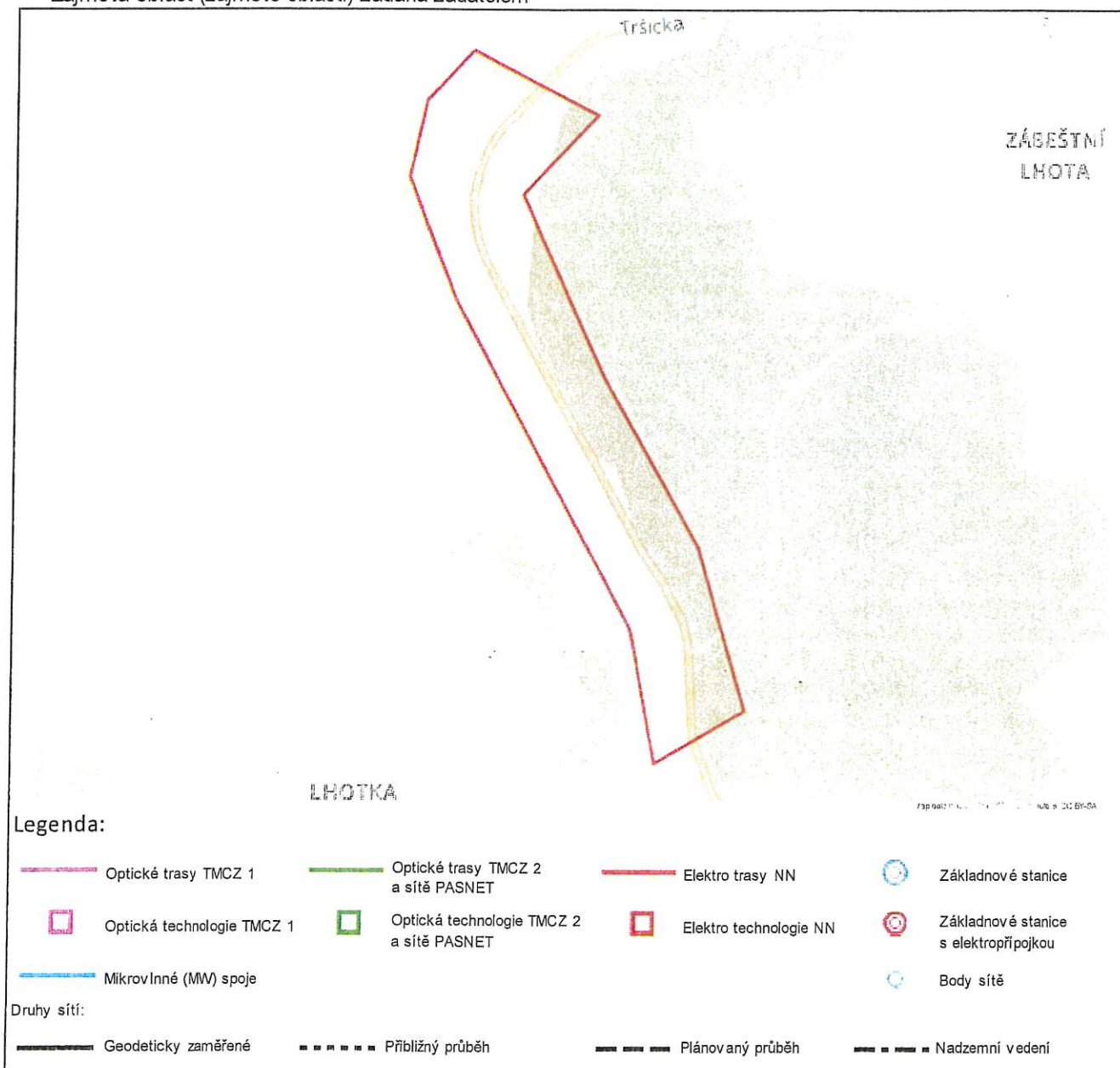
Odeslání stanoviska

E-mail: zmrzlikova@vodam.cz

Příloha č. 2

Situační plán

Zájmová oblast (zájmové oblasti) zadaná žadatelem



Geometrie zájmové oblasti (zájmových oblastí) žádosti ve formátu WKT a souřadnicovém systému S-JTSK. Zkopírováním textu lze geometrii zobrazit v jakémkoli softwaru podporujícím formát WKT.

GEOMETRYCOLLECTION(POLYGON((-536338.683601912 -1131478.20430578,-536079.711055431 -1131640.4017803,-536256.759435422 -1131791.30024966,-536114.575929224 -1132191.23204417,-535939.03345397 -1132569.51790805,-535867.452492669 -1132925.25361472,-536076.255981342 -1133017.0548747,-536104.330730001 -1132727.82234854,-536262.508857094 -1132363.6649561,-536420.664219078 -1131999.52496413,-536500.602504807 -1131730.19671773,-536447.868216795 -1131573.42972567,-536338.683601912 -1131478.20430578)))



Technické služby města Přerova, s.r.o.
Na Hrázi 3165/17, Přerov I-Město, 750 02 Přerov
Tel.: +420 581 291 111, e-mail: info@tsmpr.cz, www.tsmpr.cz



PROJEKTY VODAM s.r.o.
Alena Zmrzliková
Galašova 158
753 01 Hranice

Vyřizuje: p.Polívková, 606 780 373

V Přerově dne 24.5.2017

Věc : Vyjádření k projektové dokumentaci na stavbu:

„Kanalizace a ČOV Čekyně, Penčice“.

Na základě Vaší žádosti ohledně požadavků, které by měly být zahrnuty do PD na výše uvedenou akci Vám sdělujeme následující:

Potrubí bude uloženo v tělese silnice min. 1,2 m pod niveletou vozovky. Výkop bude pažen a bude zasypán nesedavým materiálem a hutněn po vrstvách v tl. max. 20 cm lehkou dynamickou deskou. Ve výkopu bude provedena statická zatěžovací zkouška s požadovanou hodnotou modulu přetvárnosti v druhém zatěžovacím cyklu na úrovni pláň - tj.60 cm pod niveletou vozovky - 45 Mpa , před pokládkou živichých vrstev- tj.cca 15-20 cm pod niveletou vozovky - 120 Mpa. O provádění hutnicích zkoušek budeme informováni a přizváni k nim. Po vyhotovení protokolu požadujeme doložení zprávy o provedených zkouškách hutnění výše uvedených vrstev.

Po záhozu kanalizace bude provedena konstrukce vozovky ve výkopu ve složení: 15 cm štěrkodrt', 20 cm drceného kameniva 32-63, 15 cm obalované směsi takto: 5 cm "ACP 16+", 5 cm ACL 16, 5 cm ACO 11 do stávající nivelety vozovky.

V případě deformace povrchu vozovky před uplynutím záruční doby v místě překopu požadujeme odfrézování min.5 cm obrusné vrstvy a nové položení ABS. Při rozsáhlejší deformaci vozovky musí být provedena i oprava konstrukčních vrstev.

Jelikož budou podélné překopy v asfaltových vozovkách (MK) požadujeme provedení opravy povrchů vyfrézováním a zaasfaltováním celého jednoho jízdního pruhu vozovky popřípadě celé vozovky.

Před vlastní realizací stavby požadujeme :

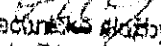
1. Před zahájením výkopových prací požadujeme převzetí dotčených veřejných ploch od TSMPr, s.r.o., sepsání dohody o provedení prací z důvodu provedení překopů, kde budou uvedeny další podmínky pro realizaci a po skončení a uvedení do původního stavu zpětné protokolární předání TSMPr, s.r.o.
2. Po celou dobu stavby zajistit příjezd svozových vozů ke stanovištím odpadových nádob, případně zajistit ve spolupráci s majiteli nebo uživateli objektů možnost odvozu

komunálního odpadu V případě, že zhotovitel nezpřístupní odpadové nádoby v den svozu a bude nutné provést mimořádný vývoz, uhradí zhotovitel náklady na tento vývoz v plném rozsahu..

3. Před započítím výkopových prací je nutné požádat TSMPř, s.r.o o vytyčení kabelu veřejného osvětlení. V případě křížení požadujeme přizvání našeho odpovědného pracovníka ke kontrole před záhozem výkopu vedoucího veřejného osvětlení.
4. Výkop v komunikaci bude řádně zabezpečen bezpečnostními zábranami, v případě že zhotovitel řádně nezabezpečí překop v komunikaci a bude nutné provést zabezpečení TSMPř, s.r.o. uhradí zhotovitel náklady spojené s tímto zabezpečením v plném rozsahu dle ceníku TSMPř, s.r.o.
5. Pokud bude stavba probíhat v zimním období od listopadu do března požadujeme provádění zimní údržby (plužení) včetně zajištění sjízdnosti a schůdnosti v úseku stavby v komunikaci po zhotoviteli.

S pozdravem

Zdena Polívková
Odborný referent správy majetku


Technická služba
město Přerov, a.s.
Na Hrázi 3105/17
Přerov I - Město, PSČ 780 07
IČ: 27841090 DIČ: CZ27841090



Technické služby města Přerova, s.r.o.
Na Hrázi 3165/17, Přerov I-Město, 750 02 Přerov
Tel : +420 581 291 111, e-mail: info@tsmpr.cz, www.tsmpr.cz



PROJEKTY VODAM s.r.o.,
Alena Zmrzlíková
Galašova 158
753 01 Hranice

Vyřizuje: p.Polívková, 606 780 373

V Přerově dne 23.5.2017

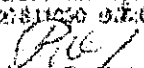
Věc : Vyjádření k existenci sítí veřejného osvětlení na stavbu;

„Kanalizace a ČOV Čekyně, Penčice“

K výše uvedené akci Vám sdělujeme, že ve výše uvedené lokalitě dle přiložené situace se **nachází** kabely veřejného osvětlení pouze v Čekyni v ul. Slunečná, Pod Lipami, a v ul. Jablonořová u školky a u autobusové zastávky v Penčicích je vrchní vedení.

s pozdravem

Technické služby
města Přerova, s.r.o.
Na Hrázi 3165/17
Přerov I - Město, PSČ 750 02
IČ: 25811030 DIČ: CZ25811030


Zdena Polívková
Odborný referent správy majetku

**8. OSTATNÍ STANOVISKA, VYJÁDŘENÍ, POSUDKY, STUDIE A VÝSLEDKY JEDNÁNÍ
VEDENÝCH V PRŮBĚHU ZPRACOVÁNÍ DOKUMENTACE**

- seznam pozemků

Kanalizace a ČOV Čekyně, Penčice

k. ú.	KN	vlastník	adresa	druh pozemku
Penčice	518	Správa silnic Olomouckého kraje, příspěvková organizace	Lipenská 753/120, Hodolany, 77900 Olomouc	ostatní plocha
	215	Krampla Josef	Křivá 827/1, Přerov I-Město, 75002 Přerov	zahrada
	220	Statutární město Přerov	Bratrská 709/34, Přerov I-Město, 75002 Přerov	ostatní plocha
	214	Krampla Josef	Křivá 827/1, Přerov I-Město, 75002 Přerov	zahrada
	527	Statutární město Přerov	Bratrská 709/34, Přerov I-Město, 75002 Přerov	ostatní plocha
	471	Povodí Moravy, s.p.,	Dřevařská 932/11, Veveří, 60200 Brno	vodní plocha
	13	Statutární město Přerov	Bratrská 709/34, Přerov I-Město, 75002 Přerov	trv. travnatý porost
	493	Statutární město Přerov	Bratrská 709/34, Přerov I-Město, 75002 Přerov	ostatní plocha
	503/1	Správa silnic Olomouckého kraje, příspěvková organizace	Lipenská 753/120, Hodolany, 77900 Olomouc	ostatní plocha
	133/1	Statutární město Přerov	Bratrská 709/34, Přerov I-Město, 75002 Přerov	ostatní plocha
	497/1	Správa silnic Olomouckého kraje, příspěvková organizace	Lipenská 753/120, Hodolany, 77900 Olomouc	ostatní plocha
	499	Statutární město Přerov	Bratrská 709/34, Přerov I-Město, 75002 Přerov	ostatní plocha
	500	Statutární město Přerov	Bratrská 709/34, Přerov I-Město, 75002 Přerov	ostatní plocha
	502	Statutární město Přerov	Bratrská 709/34, Přerov I-Město, 75002 Přerov	ostatní plocha
	504	Statutární město Přerov	Bratrská 709/34, Přerov I-Město, 75002 Přerov	ostatní plocha
	211	Stavební bytové družstvo Přerov	Kratochvilova 128/41, Přerov I-Město, 75002 Přerov	ostatní plocha
	209	Statutární město Přerov	Bratrská 709/34, Přerov I-Město, 75002 Přerov	orná půda
	208	Statutární město Přerov	Bratrská 709/34, Přerov I-Město, 75002 Přerov	orná půda
	98	Šváčková Ilona	Tršická 37/37, Přerov XIII-Penčice, 75127 Přerov	zahrada
Penčičky	682/1	Správa silnic Olomouckého kraje, příspěvková organizace	Lipenská 753/120, Hodolany, 77900 Olomouc	ostatní plocha
	671/2	Statutární město Přerov	Bratrská 709/34, Přerov I-Město, 75002 Přerov	ostatní plocha
	681	Statutární město Přerov	Bratrská 709/34, Přerov I-Město, 75002 Přerov	ostatní plocha
	684/1	Statutární město Přerov	Bratrská 709/34, Přerov I-Město, 75002 Přerov	ostatní plocha
	684/2	Statutární město Přerov	Bratrská 709/34, Přerov I-Město, 75002 Přerov	ostatní plocha
	684/3	Správa silnic Olomouckého kraje, příspěvková organizace	Lipenská 753/120, Hodolany, 77900 Olomouc	ostatní plocha
	699	Správa silnic Olomouckého kraje, příspěvková organizace	Lipenská 753/120, Hodolany, 77900 Olomouc	ostatní plocha
	686	Statutární město Přerov	Bratrská 709/34, Přerov I-Město, 75002 Přerov	ostatní plocha
	687	Statutární město Přerov	Bratrská 709/34, Přerov I-Město, 75002 Přerov	ostatní plocha
	191/1	Statutární město Přerov	Bratrská 709/34, Přerov I-Město, 75002 Přerov	ostatní plocha
	724	Statutární město Přerov	Bratrská 709/34, Přerov I-Město, 75002 Přerov	ostatní plocha
	708	Správa silnic Olomouckého kraje, příspěvková organizace	Lipenská 753/120, Hodolany, 77900 Olomouc	ostatní plocha
	198	Statutární město Přerov	Bratrská 709/34, Přerov I-Město, 75002 Přerov	trv. travnatý porost
	644	Statutární město Přerov	Bratrská 709/34, Přerov I-Město, 75002 Přerov	ostatní plocha
	645	Statutární město Přerov	Bratrská 709/34, Přerov I-Město, 75002 Přerov	trv. travnatý porost
	640	Statutární město Přerov	Bratrská 709/34, Přerov I-Město, 75002 Přerov	trv. travnatý porost
	664	Povodí Moravy, s.p.,	Dřevařská 932/11, Veveří, 60200 Brno	vodní plocha
	709	Správa silnic Olomouckého kraje, příspěvková organizace	Lipenská 753/120, Hodolany, 77900 Olomouc	ostatní plocha
	134/1	Statutární město Přerov	Bratrská 709/34, Přerov I-Město, 75002 Přerov	lesní pozemek
Čekyně	1245	Správa silnic Olomouckého kraje, příspěvková organizace	Lipenská 753/120, Hodolany, 77900 Olomouc	ostatní plocha
	1216	Správa silnic Olomouckého kraje, příspěvková organizace	Lipenská 753/120, Hodolany, 77900 Olomouc	ostatní plocha
	1159	Statutární město Přerov	Bratrská 709/34, Přerov I-Město, 75002 Přerov	ostatní plocha
	1144	Statutární město Přerov	Bratrská 709/34, Přerov I-Město, 75002 Přerov	orná půda
	1251	Statutární město Přerov	Bratrská 709/34, Přerov I-Město, 75002 Přerov	ostatní plocha
	1253	Statutární město Přerov	Bratrská 709/34, Přerov I-Město, 75002 Přerov	ostatní plocha
	1228	Lesy České republiky, s.p.	Přemyslova 1106/19, Nový Hradec Králové, 50008 Hradec Králové	lesní pozemek